

A stylized map of Catalonia, with the landmass in white and the sea in light grey. A dark teal horizontal bar is overlaid on the right side of the map, containing the title text. An orange horizontal bar is positioned above the teal bar.

COMISSIONS D'URBANISME | 2022

OBSERVATORI
del TERRITORI



2023

DINÀMIQUES DE PLANEJAMENT URBANÍSTIC

DIRECCIÓ GENERAL
D'ORDENACIÓ DEL TERRITORI I
URBANISME I ARQUITECTURA

 Generalitat de Catalunya
Departament de Territori

| | |
|--|----------------------|
| 0 INTRODUCCIÓ | [3] |
| 1 DINÀMIQUES DE LES COMISSIONS D'URBANISME | [9] |
| 2 ANÀLISI COMPARATIU PER ÀMBITS | [13] |
| 3 ANÀLISI COMPARATIU PER BLOCS | [27] |
| 4 ANÀLISI PER BLOCS DE L'ORDRE DEL DIA 2022 | [36] |
| 5 ESQUEMA PER TIPUS D'EXPEDIENT 2022 | [44] |

NOTA METODOLÒGICA

L'objectiu d'aquest treball és conèixer les dinàmiques del planejament urbanístic en els diferents territoris de Catalunya a partir de l'activitat de les comissions territorials d'urbanisme.

A partir de la informació que proporciona l'aplicació informàtica de la Gestió d'expedients d'urbanisme (en endavant GEU) sobre les ordres del dia de les diverses comissions territorials d'urbanisme s'analitzen les dinàmiques de planejament urbanístic dels diferents territoris.

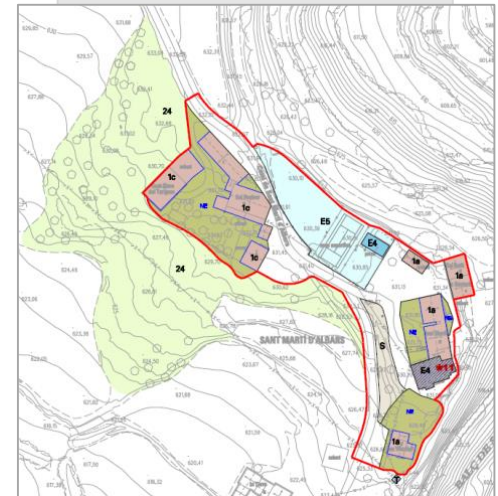
Les ordres del dia de les comissions estructuraven els temes en 9 blocs fins a l'any 2021 i en 12 blocs en l'any 2022 amb el següent contingut:

- Bloc 1: Informes per al procediment d'avaluació ambiental
- Bloc 2: Planejament
- Bloc 3: Compliment d'acords de la comissió d'urbanisme
- Bloc 4: Estudis de detall
- Bloc 5: Projectes d'urbanització i instruments de gestió
- Bloc 6: Consultes, informes i d'altres
- Bloc 7: Expedients d'obres en sòl no urbanitzable
- Bloc 8: Informes sobre usos i obres provisionals
- Bloc 9: Compliment de recursos i sentències
- Bloc 10: Informes de planejament derivat
- Bloc 11: Plans directors urbanístics
- Bloc 13: Expedients d'energies renovables

Al llarg del temps, canvis legislatius que han modificat la tramitació urbanística i ambiental dels expedients han comportat canvis en aquests blocs.

Els informes per al procediment d'avaluació ambiental s'inclouen en el primer bloc de les ordres del dia a partir de principis de 2012. Els estudis de detall i els projectes d'urbanització pràcticament desapareixen a partir de la llei 2/2002.

Un mateix expedient es pot incorporar a l'ordre del dia de la comissió d'urbanisme corresponent en diverses fases de la seva tramitació. Per exemple el POUM de nova redacció d'un municipi passa pel bloc 1, d'avaluació ambiental, en la fase inicial de l'avanç i amb anterioritat a l'aprovació provisional del document, i passa pel bloc 2 de planejament i segurament pel bloc 3, de compliment d'anteriors acords en la fase d'aprovació definitiva. En alguns casos, pot tornar a aparèixer en el bloc 9, de compliment de recursos i sentències.



■ ORDRES DEL DIA

Els expedients que s'analitzen en les comissions d'urbanisme s'organitzen en blocs segons el tipus d'expedient i segons el moment procedimental del seu tràmit, de la manera següent:

- **Bloc 1:** Informes per al procediment d'avaluació ambiental
S'incorpora aquest bloc a partir de l'entrada en vigor de la llei 2/2012. La comissió emet un informe en la fase d'avanç i abans de l'aprovació provisional dels expedients que s'han de sotmetre a avaluació ambiental de plans.
- **Bloc 2:** Planejament, s'hi inclouen les figures de planejament general, que es porten per primera vegada a sessió amb l'objectiu de procedir a la seva aprovació definitiva. **Bloc 10:** Informes de planejament derivat. En aquest bloc la comissió només fa els informes, ja que hi ha una sèrie d'ajuntaments que, segons l'article 85 de la Llei d'urbanisme, tenen transferides les competències urbanístiques para aprovar el seu propi planejament derivat. Aquest bloc apareix en l'any 2022.
- **Bloc 3:** Compliment d'acords de la comissió d'urbanisme
Les figures de planejament general o derivat que en el tràmit d'aprovació definitiva han estat objecte d'un acord de suspensió de l'aprovació definitiva o de l'executivitat per incorporar determinades condicions, s'inclouen en aquest bloc per concloure el tràmit procedimental.
- **Bloc 4:** Estudis de detall i **Bloc 5:** Projectes d'urbanització i instruments de gestió
A partir de la llei 2/2002 molt poques d'aquestes figures de desplegament de les ordenacions aprovades i de caràcter molt concret han de ser analitzades per les comissions d'urbanisme.
- **Bloc 6:** Consultes, informes i d'altres
En aquest apartat s'inclouen temes diversos que han de ser resolts per les comissions.
- **Bloc 7:** Expedients d'obres en sòl no urbanitzable i **Bloc 13** Expedients d'energies renovables
Els projectes d'actuacions d'interès públic, de construccions agràries quan són de dimensió gran, i els d'implantació o rehabilitació d'habitatges en sòl no urbanitzable s'inclouen en el bloc 7, que en alguns territoris concentra un gran nombre d'expedients. En un apartat a part s'inclouen les actuacions específiques en sòl no urbanitzable per a la instal·lació de plantes solars fotovoltaïques o parcs eòlics amb potència superior a 100 kW i inferior a 50 MW i connectades a la xarxa de transport i distribució d'energia elèctrica que es regula pel Decret Llei 16/2019, de 26 de novembre, de mesures urgents per a l'emergència climàtica i l'impuls a les energies renovables. Aquests es tramiten en conjunt amb energia. El bloc 13 apareix en 2022.
- **Bloc 8:** Informes sobre usos i obres provisionals
En aquest bloc s'incorporen els projectes per implantar de manera transitòria determinades actuacions, en supòsits reglats, en terrenys afectats de sistemes o pendents de desenvolupament urbanístic.
- **Bloc 9:** Compliment de recursos i sentències
Quan sobre un expedient de planejament aprovat per la comissió recau una sentència, se'n dona compte a la comissió i es vehicula el seu compliment.
- **Bloc 11:** Plans directors urbanístics. Comença a haver molts expedients sobre d'aquest tipus pel que es fa un bloc específic. Aquest bloc apareix en 2022.

■ COMISSIONS D'URBANISME

Les comissions territorials d'urbanisme compleixen funcions de caràcter informatiu, consultiu, gestor i resolutiu; són òrgans urbanístics de la Generalitat de Catalunya presidits pel conseller de Territori i Sostenibilitat amb representació de les corporacions locals i els departaments de l'Estat i la Generalitat, d'acord amb els seus respectius règims de competències. Per fer la seva tasca reben el suport dels diferents serveis territorials d'urbanisme.

Les comissions territorials d'urbanisme són les següents:

Comissió de Política Territorial i d'Urbanisme de Catalunya, que és l'òrgan superior de caràcter consultiu en matèria de planejament i urbanisme; en la seva composició incorpora representants dels departaments, els ens locals amb competències urbanístiques, així com persones d'un prestigi professional o acadèmic reconegut. El seu àmbit d'actuació s'estén a tot el territori de Catalunya.

Aquest mapa representa l'àmbit territorial de les diferents comissions territorials d'urbanisme a partir de l'any 2020.



Comissions Territorials d'Urbanisme 2020

- | | | |
|------------------------|---|-----------------------------|
| ■ CTU del Penedès | ■ CTU de la Catalunya Central | ■ CTU de Lleida |
| ■ CTU de Girona | ■ CTU de l'Àmbit Metropolità de Barcelona | ■ CTU del Camp de Tarragona |
| ■ CTU de l'Alt Pirineu | ■ CTU de l'Arc Metropolità de Barcelona | ■ SUB de Barcelona |
| ■ CU d'Aran | ■ CTU de les Terres de l'Ebre | |

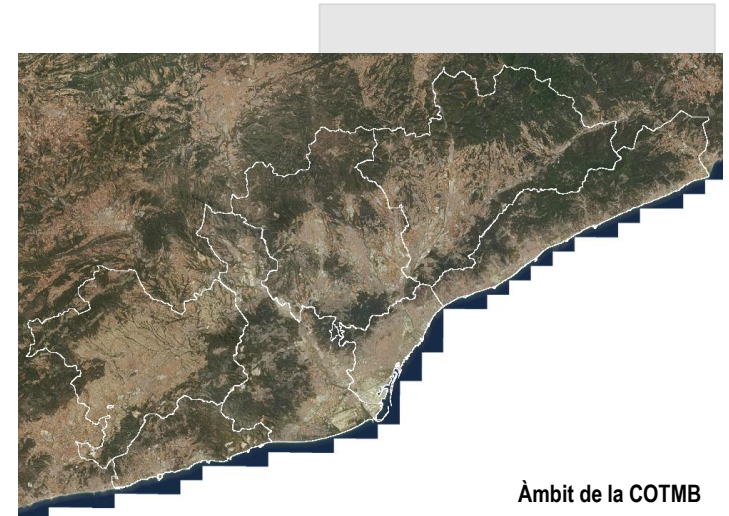
COMISSIONS D'URBANISME

Dins l'àmbit funcional metropolitana de Barcelona actuen 3 comissions i a més a més, en referència al projecte de Revisió del Pla Territorial Parcial de l'àmbit metropolitana de Barcelona, **la Comissió d'Ordenació Territorial Metropolitana de Barcelona**. Són:

- la **Subcomissió d'Urbanisme del municipi de Barcelona**, de composició mixta entre l'Ajuntament de Barcelona i la Generalitat de Catalunya amb competència per a l'aprovació del planejament general del terme municipal de Barcelona, d'acord amb el que estableix la seva Carta municipal.
- La **Comissió Territorial d'Urbanisme de l'Àmbit Metropolità de Barcelona** que actua sobre 35 municipis (els 36 que formen part de l'Àrea Metropolitana de Barcelona, llevat del municipi de Barcelona). Té un període de vigència transitori, fins a l'entrada en vigor del Pla director urbanístic metropolitana.
- La **Comissió Territorial d'Urbanisme de l'Arc Metropolità de Barcelona** comprèn els municipis de la comarca del Vallès Oriental i els municipis de les comarques del Baix Llobregat, el Maresme i el Vallès Occidental que no formen part de l'Àrea Metropolitana de Barcelona.

Aquest 2022 s'ha convocat per primera vegada la **Comissió d'Ordenació Territorial Metropolitana de Barcelona**, un òrgan col·legiat nascut per debatre el *Pla territorial metropolitana de Barcelona*, amb el que estableix l'article 22.1a del Decret 177/1987, pel qual es despleguen la planificació i la coordinació d'àmbit regional previstes ala Llei 7/1987, 4 d'abril.

El Pla Territorial obliga que uns determinats expedients que es tramiten en espais oberts en l'àmbit metropolitana passin per una comissió, aquesta és la Comissió d'Ordenació Territorial Metropolitana de Barcelona (COTMB) en els altres àmbits territorials ho fa la Comissió Territorial de Catalunya. Aquesta comissió es va crear com a òrgan col·legiat de participació per elaborar el Pla territorial metropolitana de Barcelona, que finalment es va aprovar el 2010. Des de llavors, la Comissió no s'ha reunit fins el 31 de gener de 2022. En total s'ha reunit en dues sessions per tractar tres expedients, un sobre l'Avanç del Pla director urbanístic metropolitana de l'àmbit metropolitana i els altres dos expedients de l'àmbit del Penedès sobre el projecte AGROPARC en els municipis de Gelida i Sant Llorenç Savall i l'altra en l'àmbit del polígon industrial can Bas al municipi de Subirats. Aquests últims estan dins del bloc 12: Informes d'interès territorial (aquest bloc, només surt en aquesta comissió i per aquests últims expedients).



Àmbit de la COTMB



Les sis comissions d'urbanisme següents tenen atribucions per a resoldre els temes dels sis àmbits territorials funcionals corresponents:

Comissió Territorial d'Urbanisme de Girona, comprèn tots els municipis de les comarques de l'Alt Empordà, el Baix Empordà, la Garrotxa, el Gironès, el Pla de l'Estany, el Ripollès i la Selva.

Comissió Territorial d'Urbanisme de la Catalunya Central (a partir de 2008), comprèn les comarques de l'Anoia, el Bages, el Berguedà, Osona, el Solsonès i el Moianès.

Comissió Territorial d'Urbanisme del Camp de Tarragona, comprèn els municipis de les comarques de l'Alt Camp, el Baix Camp, la Conca de Barberà, el Priorat i el Tarragonès.

Comissió Territorial d'Urbanisme de Terres de l'Ebre (a partir de 2002), comprèn els municipis de les comarques del Baix Ebre, el Montsià, la Terra Alta i la Ribera d'Ebre.

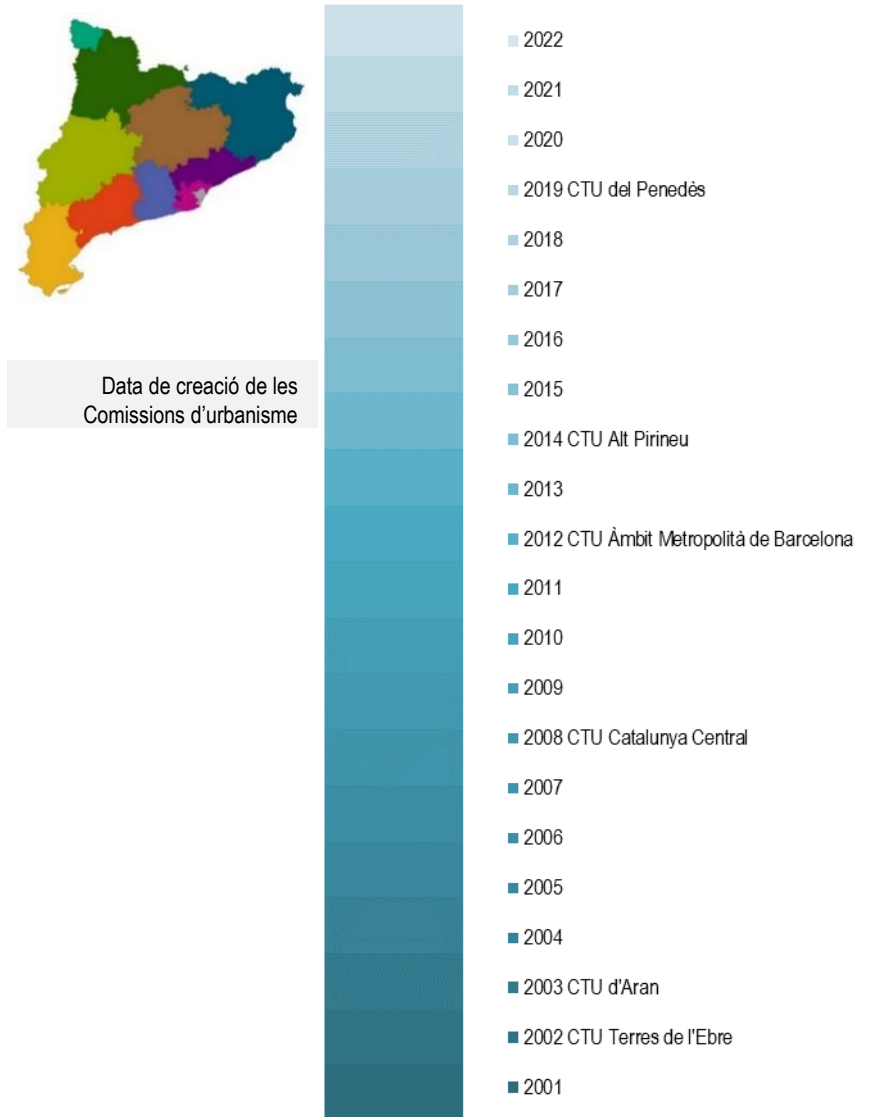
Comissió Territorial d'Urbanisme de Lleida, comprèn tots els municipis de la demarcació territorial, corresponents a les comarques de les Garrigues, la Noguera, el Pla d'Urgell, la Segarra, el Segrià i l'Urgell.

Comissió Territorial d'Urbanisme del Penedès (a partir de 2020), comprèn els municipis de les comarques de l'Alt Penedès, el Baix Penedès, el Garraf i l'Anoia, llevat dels municipis següents: Calaf, Calonge de Segarra, Castellfollit de Riubregós, els Prats de Rei, Pujalt, Sant Martí Sesgueioles, Sant Pere Sallavinera i Veciana.

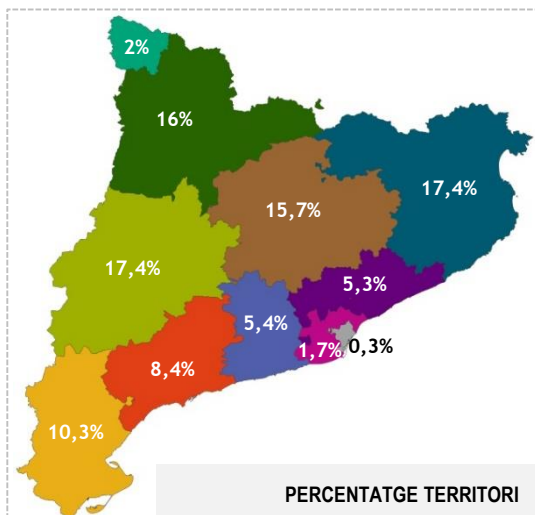
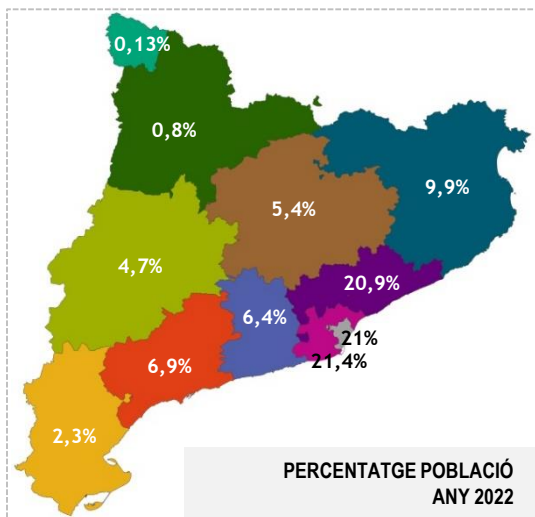
I finalment dins l'àmbit funcional de l'Alt Pirineu i Aran actuen 2 comissions:

Comissió Territorial d'urbanisme d'Aran (a partir de 2003), abasta els municipis de : Arres, Bausen, es Bòrdes, Bossòst, Canejan, Les, Naut Aran, Vielha e Mijaran i Vilamòs.

Comissió Territorial d'Urbanisme de l'Alt Pirineu (a partir de 2014), comprèn tots els municipis de les comarques de l'Alta Ribagorça, l'Alt Urgell, la Cerdanya, el Pallars Jussà i el Pallars Sobirà.



■ DISTRIBUCIÓ DE LA POBLACIÓ I EL TERRITORI



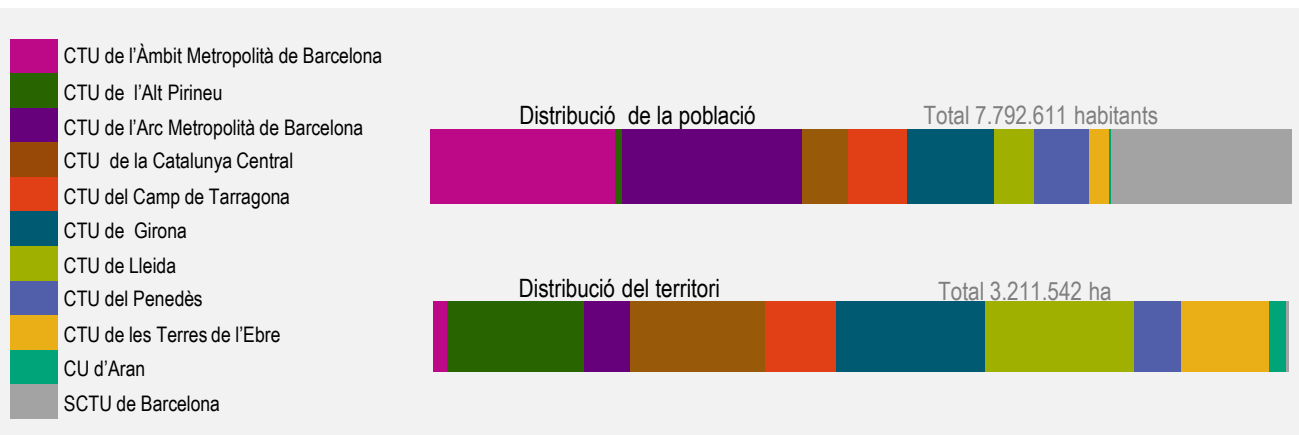
La distribució de la població a Catalunya no és gens uniforme. S'ha volgut analitzar quina superfície de territori i quina quantitat de població s'aplega en l'àmbit de competències de cada comissió territorial d'urbanisme.

Per exemple, la Subcomissió de Barcelona aplega molta població (un 21%) en un territori molt petit, d'un tres per mil de Catalunya. La de l'Àmbit Metropolità de Barcelona concentra un altre 21,4% de la població en un territori d'un 1,7%.

Amb l'aprovació de la nova comissió d'urbanisme del Penedès en 2019, la distribució de la població i el territori a les comissions territorials d'urbanisme és la que es representa en aquestes imatges i gràfics.

Les comissions de l'Arc Metropolità de Barcelona i del Penedès presenten un percentatge semblant de territori, al voltant del 5% de Catalunya; però hi ha força diferència en la població: un 20,9% a la comissió de Barcelona i un 6,4% a la comissió del Penedès. La Comissió del Camp de Tarragona és molt semblant a la del Penedès en població, i és més gran en el territori que engloba. Les Comissions de Lleida, de la Catalunya Central i la de Girona, entre un 15,7 i un 17,4% del territori cadascuna, tenen respectivament al voltant d'un 5 i un 10% de la població. El servei territorial de Lleida també gestiona les comissions de l'Alt Pirineu i de l'Aran, acumulant un 35,4% del territori de Catalunya, i una població del 5,9%.

La consideració dels trets diferencials del Val d'Aran des del punt de vista polític fa que tingui la seva pròpia comissió d'urbanisme, tot i que aplega només un 2% del territori i un 1 per mil de la població.



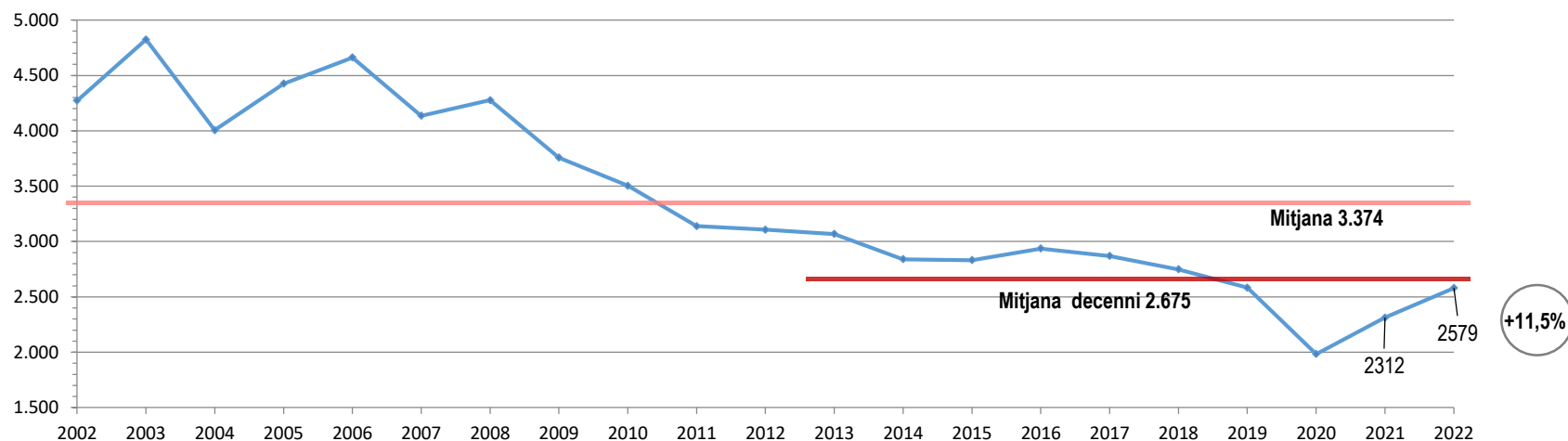
1 | DINÀMIQUES DE LES COMISSIONS D'URBANISME

ANÀLISI DE LES DINÀMIQUES DE LES COMISSIONS D'URBANISME ENTRE ELS ANYS 2002 I EL 2022

Per fer l'anàlisi no es tenen en compte els expedients a les ordres del dia de la subcomissió d'urbanisme del municipi de Barcelona. Així, al llarg d'aquests 21 anys, entre l'inici de l'any 2002 i desembre de l'any 2022, a l'ordre del dia de les comissions d'urbanisme s'han inclòs per a la seva anàlisi i resolució **70.860** registres. Això correspon a una mitjana de **3.374** registres per any.

Dels anys analitzats el de major activitat de les comissions d'urbanisme va ser l'any 2003, amb 4.870 temes a les ordres del dia, i el menys actiu dels analitzats és el 2020 amb un total de **1.984** temes a les ordres del dia, un 23% menys que l'any anterior. L'any 2022 hi ha un augment del 11,5% en nombre de registres respecte el 2021, està molt a prop de recuperar l'activitat de l'any 2019 i una mica per sota la mitjana de l'últim decenni.

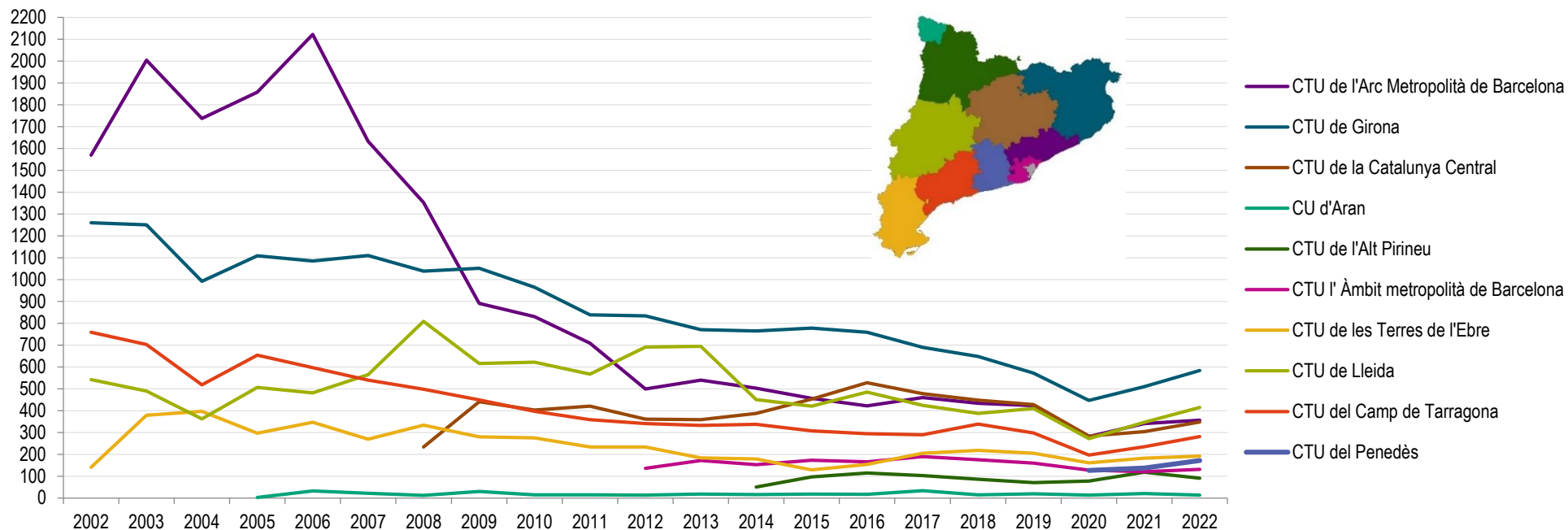
NOMBRE TOTAL DE REGISTRES PER ANY



Entre els anys 2002 i 2008 s'observen fluctuacions en el nombre d'expedients, però sempre entre 4 i 5 mil. A partir de 2008 hi ha una caiguda forta i sostinguda fins al 2011 i a partir d'aquest any continua el descens però més moderat. En 2020 hi ha una davallada molt forta en nombre de registres, degut a la pandèmia, un descens d'un 23% respecte l'any anterior i comença la recuperació en **l'any 2021 es recupera un 16,4 % i en 2022 augmenta un 11,5% respecte l'any anterior.**

De la mitjana de registres a les ordres del dia durant aquests 21 anys, 3.374 registres, l'any 2022 amb 2.579 registres ha estat un 24% inferior a la mitjana i un 47% inferior al de l'any 2003, que és el de màxima activitat de les comissions. En el gràfic, l'últim decenni entre l'any 2013 i l'any 2022, la mitjana de registres a les ordres del dia de les comissions territorials d'urbanisme és de 2.675 registres per any.

■ ANÀLISI COMPARATIU PER ÀMBITS ENTRE ELS ANYS 2002 I EL 2022

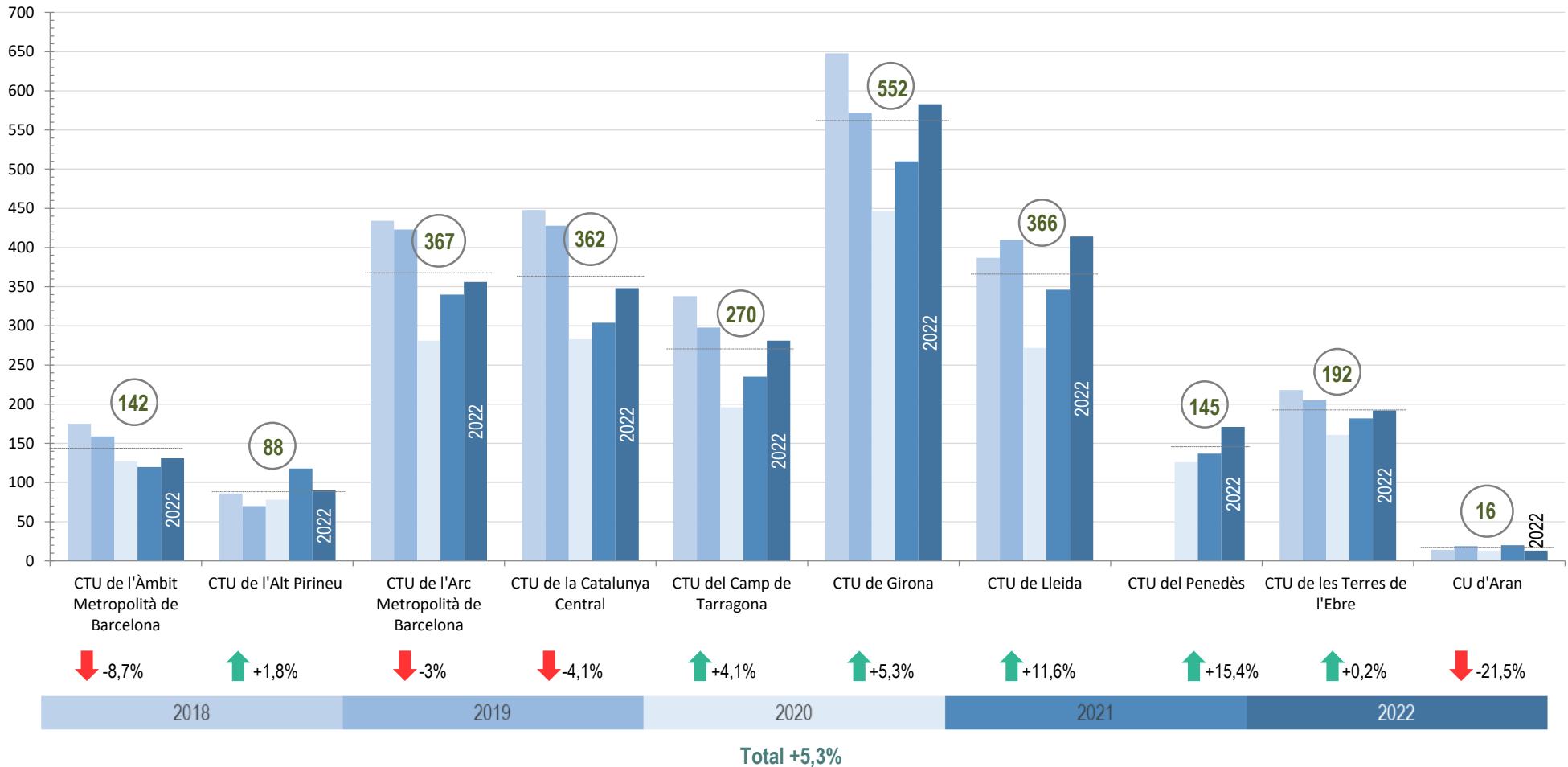


Cal tenir en compte que al llarg d'aquests anys s'han creat les comissions territorials d'urbanisme de l'Aran l'any 2005, de la Catalunya Central l'any 2008, la de l'Àmbit Metropolità de Barcelona l'any 2012, la de l'Alt Pirineu l'any 2014 i la del Penedès l'any 2019, que han assumit expedients que abans es resolien en altres comissions.

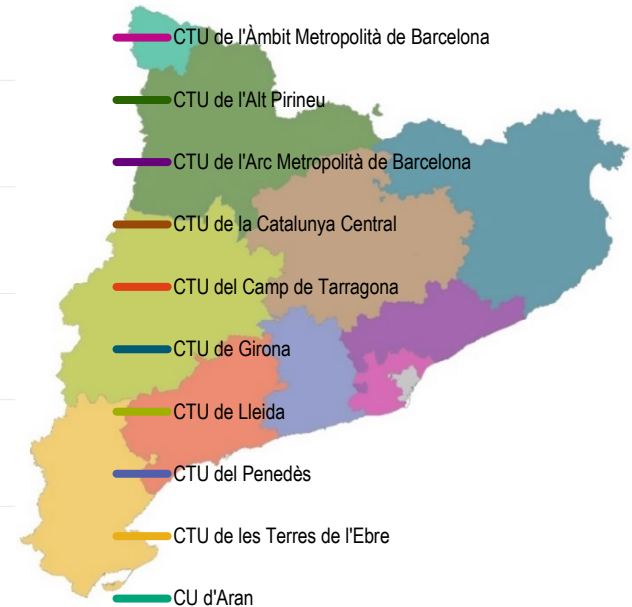
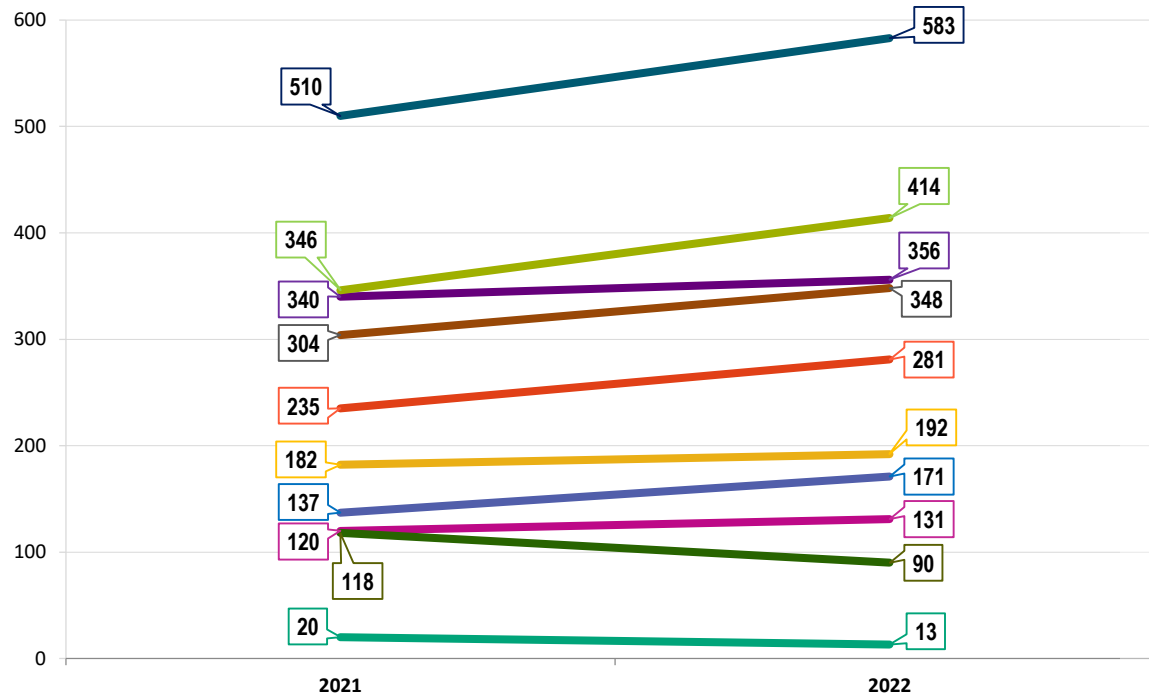
Per àmbits territorials i des que funcionen 9 comissions de les 10 actuals (2014), l'activitat de totes elles alternen pujades i baixades en el nombre de registres per any, fins arribar a l'any 2022 en que totes les comissions, menys les d'Aran i l'Alt Pirineu, han augmentat en nombre de temes a les ordres del dia, en percentatges d'entre el 5% de l'Arc Metropolità i de Terres de l'Ebre i el 25% del Penedès. Els últims sis anys, la mitjana de l'activitat és creixent en set àmbits, és del 15% a l'Aran, 8% a Lleida, 6% a les comissions de Tarragona, Terres de l'Ebre i de Girona, amb el Penedès la mitjana és de dos anys amb un 21% d'augment. Per altra banda, els àmbits que tenen una mitjana que decreix en els últims sis anys són l'Alt Pirineu 2% i l'Àmbit Metropolità un 3%, s'ha de tenir en compte que una part d'aquesta comissió va passar en l'any 2019 a la nova comissió del Penedès, que comença la seva activitat en 2020. L'Àmbit de la Catalunya Central no té una mitjana creixent, però tampoc perden activitat. L'Aran que perd amb comparació a l'any anterior un 35%, té la mitjana dels últims sis anys amb augment d'un 15%. Per últim, la comissió de l'Alt Pirineu que perd un 24% en referència a l'any anterior, també té una mitjana negativa dels últims 6 anys d'activitat (2%).

EVOLUCIÓ TEMPORAL ÚLTIM QUINQUENNI (2018-2022)

El gràfic representa el nombre total de registres d'expedients a les ordres del dia de les diferents comissions d'urbanisme. El número encerclat és la seva mitjana durant els últims cinc anys. En el cas del Penedès és de tres anys. El percentatge indica si el total de registres de l'últim any està per sota o per sobre de la mitjana del quinquenni. El nombre total de registres d'expedients a les ordres del dia de l'any 2022 està un 5,3% per sobre del total de la mitjana de l'últim quinquenni.



■ ANÀLISI COMPARATIU PER ÀMBITS ENTRE ELS ANYS 2021 I EL 2022



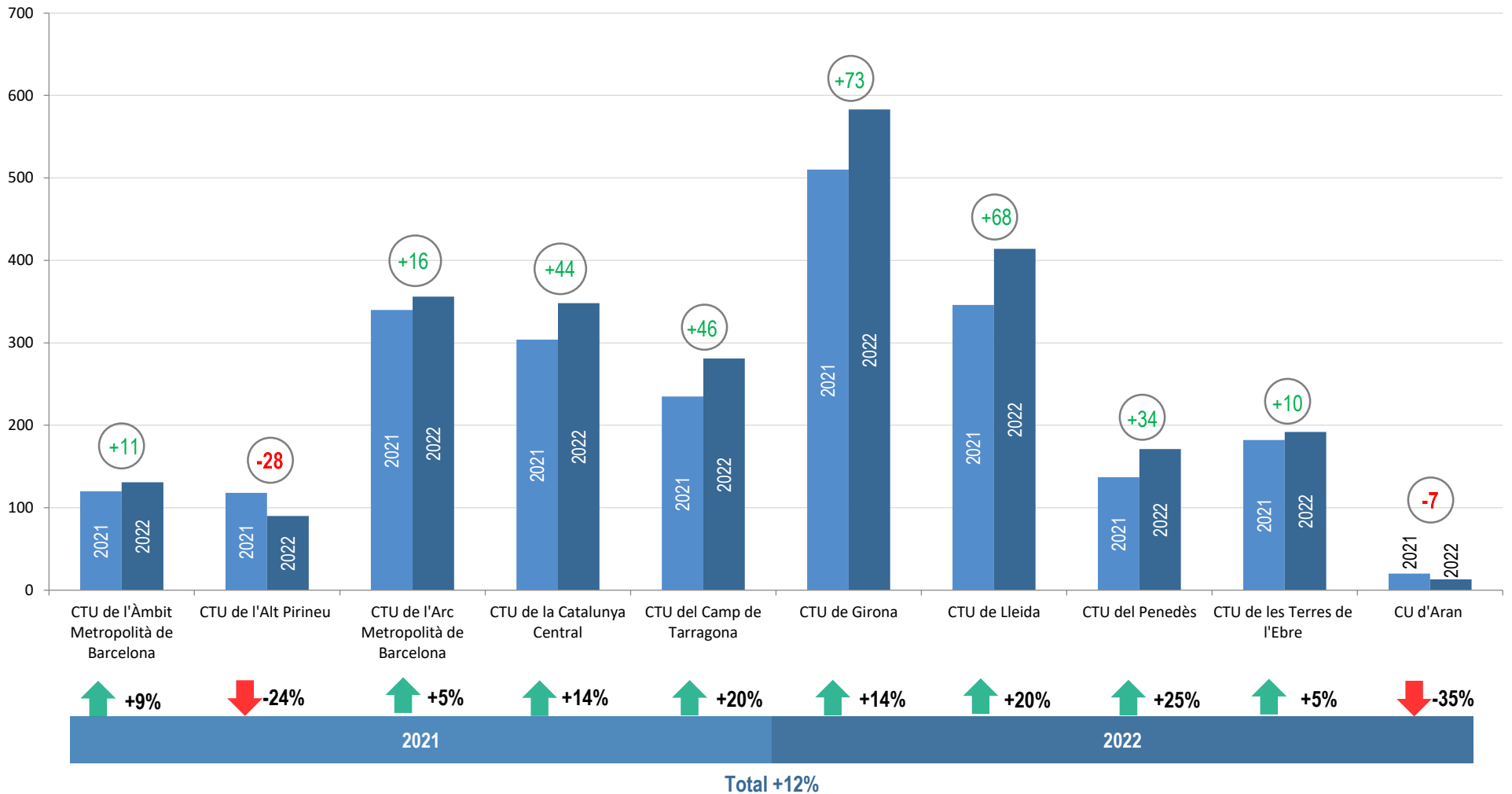
En 2022 per àmbits territorials, les comissions que ha disminuït la seva activitat són: la Comissió Territorial de l'Alt Pirineu que ha passat de 118 temes analitzats l'any 2021 a 99 temes a les ordres del dia l'any 2022 un 24% menys, en 5 sessions anuals i la Comissió d'Aran amb 7 registres menys que l'any anterior, en 3 sessions. La resta de les comissions augmenten en referència a l'any anterior. Les Comissions Territorials d'Urbanisme que més augmenten en nombre de temes a les ordres del dia són la CTU de Girona, la de Lleida amb 73 i 68 temes més respectivament. La comissió del Camp de Tarragona, la CTU de la Catalunya Central i la del Penedès han augmentat 46, 44 i 34 temes respectivament. Seguidament, La CTU de l'Arc Metropolità de Barcelona i la de l'Àmbit Metropolità de Barcelona han augmentat en 16 i 11 temes més cadascuna d'elles. Per últim, les Terres de l'Ebre han augmentat 10 temes més a les ordres del dia que l'any anterior.

L'any 2022, en el conjunt d'expedients, l'augment **total en nombre de temes** a les ordres del dia que passa per les comissions **respecte de l'any anterior és de 267 més, un 11,5% d'augment.**

L'any 2022, la comissió que continua tenint un major nombre d'expedients a les ordres del dia és la de Girona, amb 583 expedients.

■ EVOLUCIÓ TEMPORAL 2021-2022

El gràfic representa el nombre total de registres d'expedients a les ordres del dia de les diferents comissions d'urbanisme durant els dos períodes analitzats.



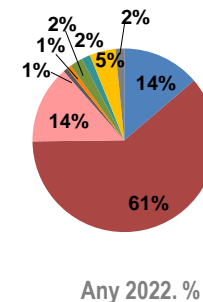
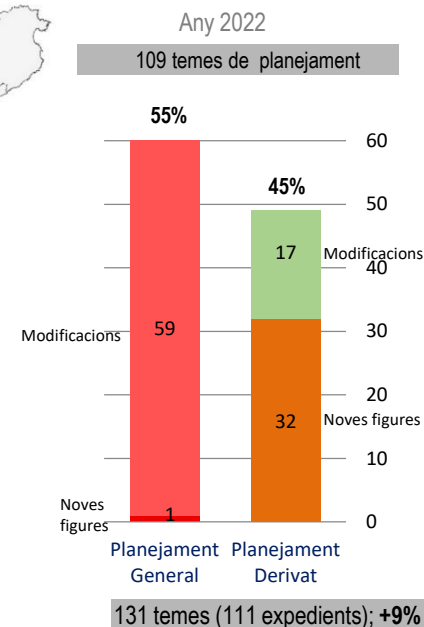
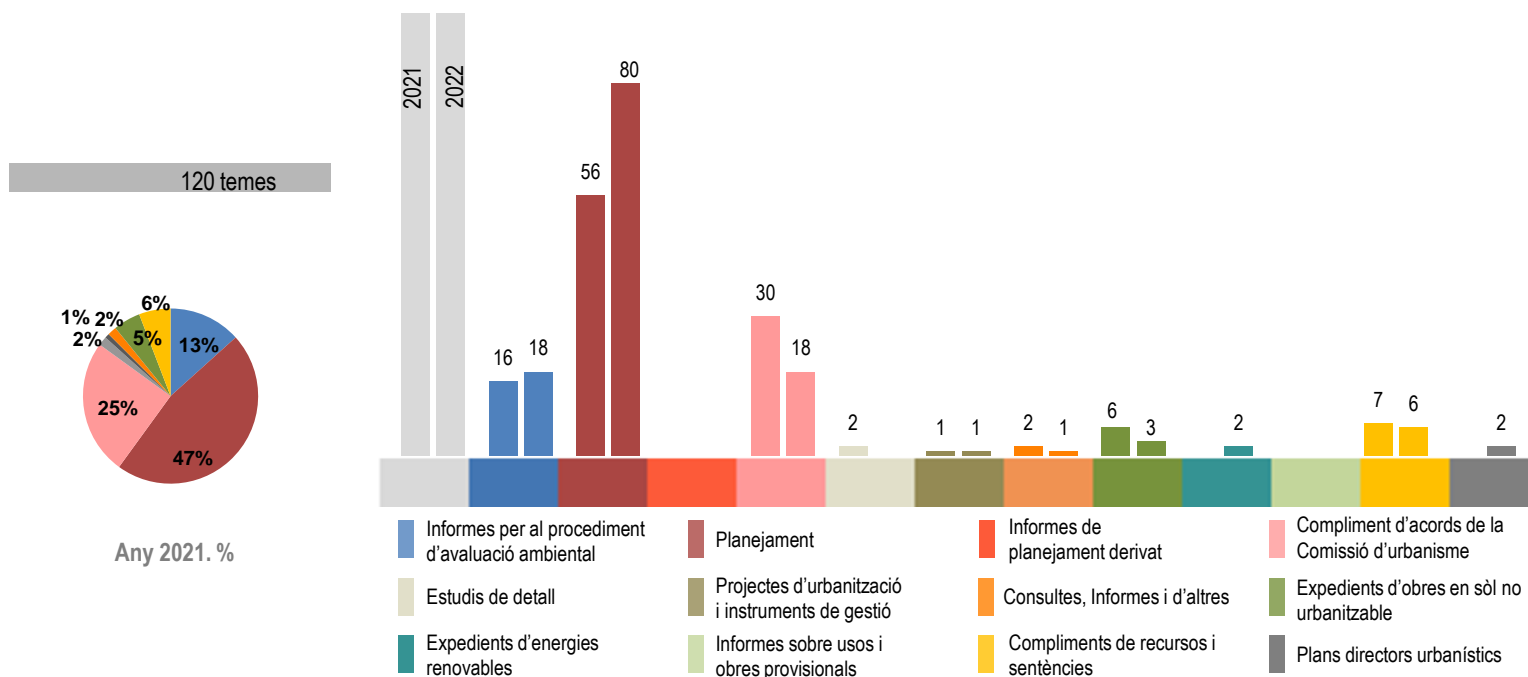
COMISSIÓ TERRITORIAL D'URBANISME DE L'ÀMBIT METROPOLITÀ DE BARCELONA

La Comissió d'Urbanisme de l'Àmbit Metropolità de Barcelona va ser creada per acord del govern de 27 de desembre de 2011 i es va reunir per primera vegada l'any següent. L'Any 2022 s'ha reunit en 8 ocasions.

El 2022 el bloc de planejament (amb 24 temes més) concentra el 61% del total dels temes inclosos a les ordres del dia. Els informes d'avaluació ambiental i l'apartat de compliment d'acords (ambdós amb 18 temes) són els segons amb més percentatge de registres, un 14% del total dels temes inclosos a les ordres del dia.

En el seu conjunt, la comissió ha augmentat en 11 el nombre de temes a les ordres del dia, el que representa un 9% més que l'any anterior.

Aquest any 2022 hi ha 2 temes a les ordres del dia de la comissió per cadascun dels dos nous tipus d'expedient. El bloc sobre Plans directors i el bloc 13 sobre expedients d'energies renovables.

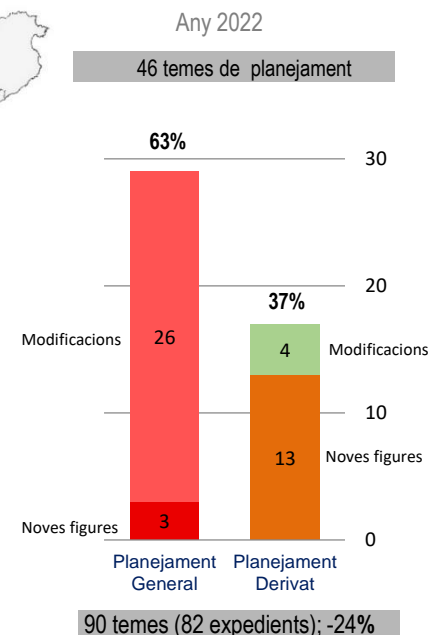
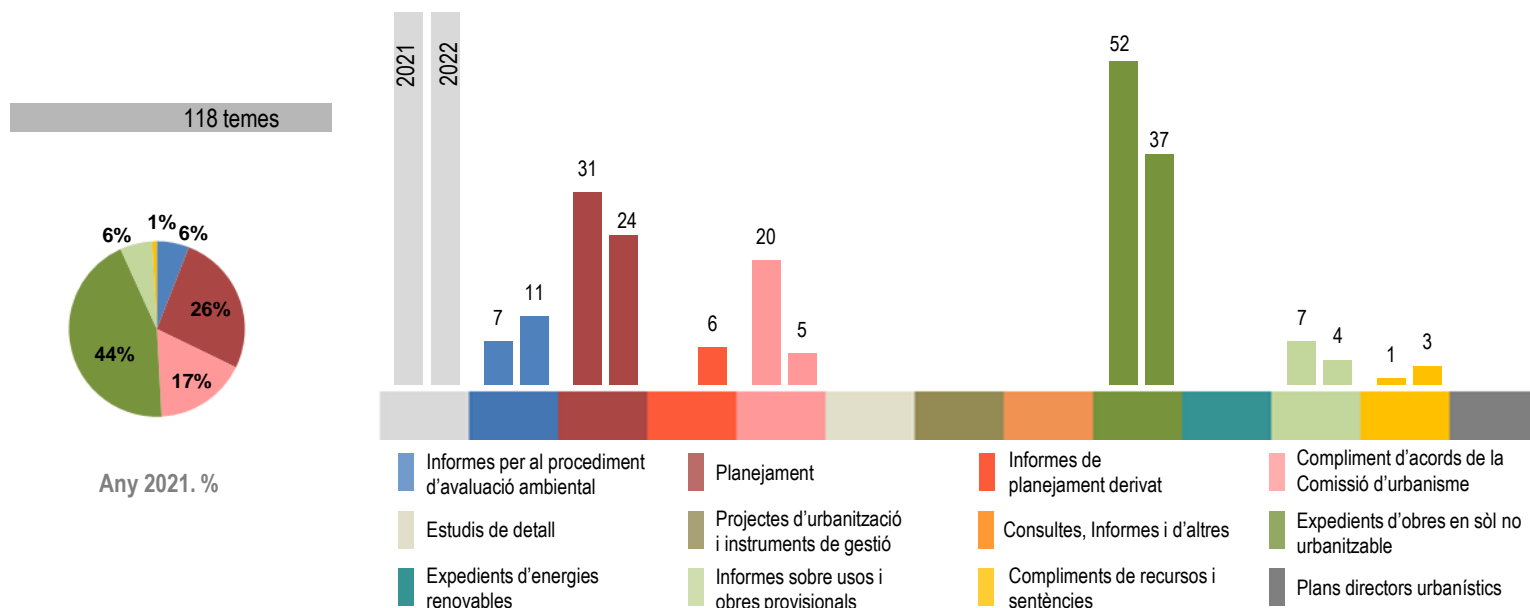


COMISSIÓ TERRITORIAL D'URBANISME DE L'ALT PIRINEU

A finals de maig de 2014 es va crear la Comissió Territorial d'Urbanisme de l'Alt Pirineu. L'any 2021 va arribar al màxim de 118 expedients, és l'any que hi ha hagut més temes a les ordres del dia. En 2022 aquesta comissió ha disminuït la seva activitat en 28 registres i s'ha reunit en 5 ocasions, dues menys que l'any anterior.

Pel que fa als diferents blocs, l'any 2022 el nombre d'expedients de planejament han disminuït un 23% respecte de l'any anterior. El bloc d'expedients en sòl no urbanitzable, amb 15 temes menys, ha disminuït un 29% respecte a l'any 2021. Aquest bloc és el que té més expedients, representa un 41% del total de temes a les ordres del dia d'aquesta comissió. Els blocs que han augmentat en 2022 l'activitat són els informes d'avaluació ambiental i el bloc de recursos i sentències, aquests blocs representen un 12% i un 3% del total dels expedients d'aquesta comissió, respectivament.

Aquest any 2022 passen pel nou bloc de Planejament derivat 6 temes a les ordres del dia de la comissió.

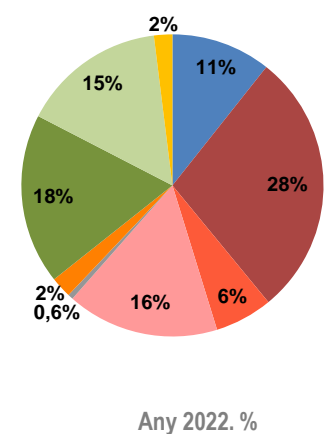
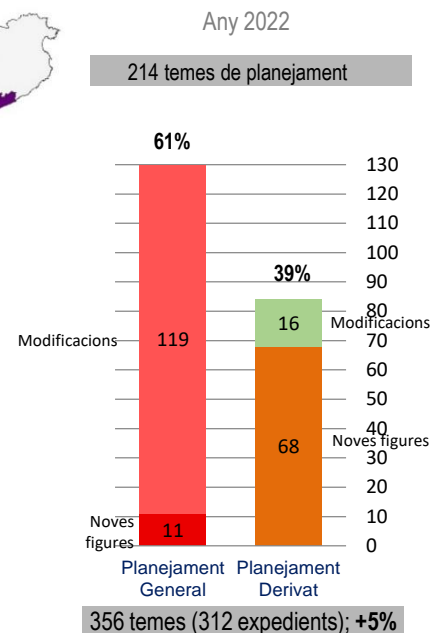
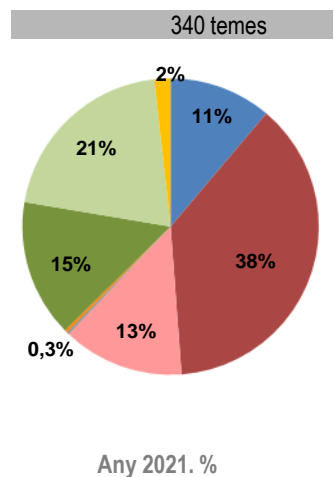
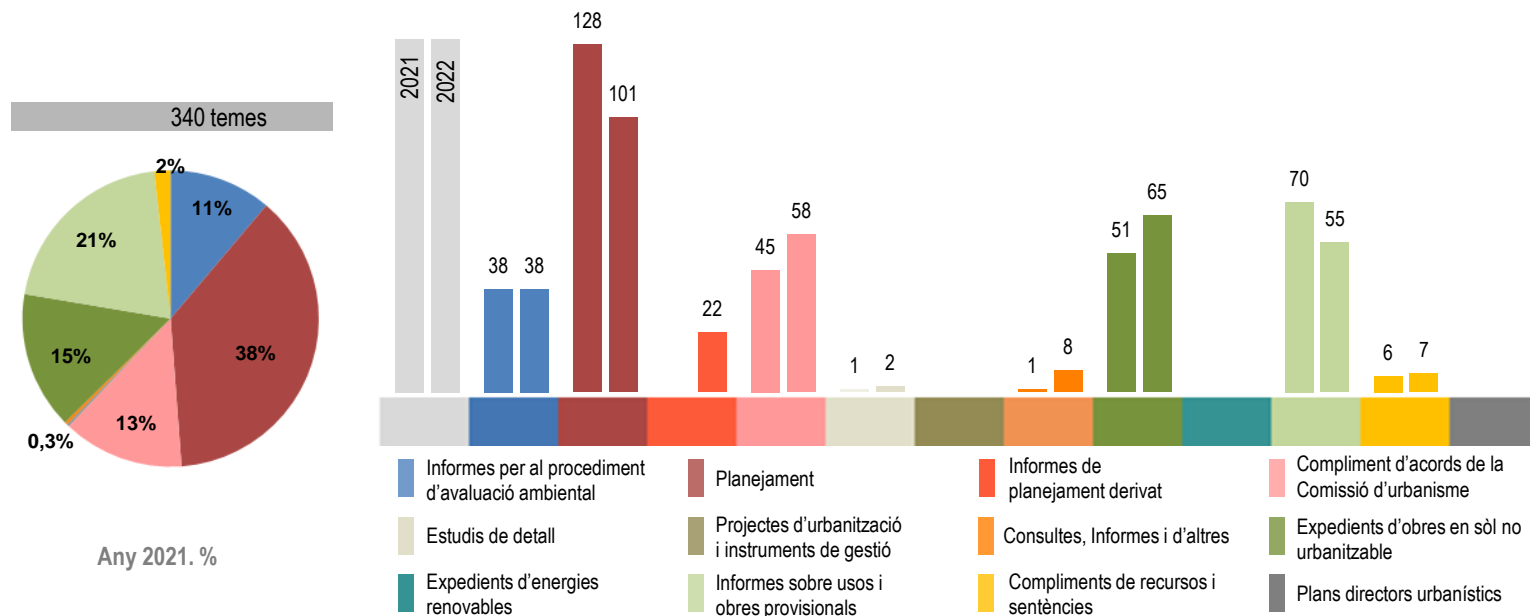


COMISSIÓ TERRITORIAL D'URBANISME DE L'ARC METROPOLITÀ DE BARCELONA

A la Comissió Territorial d'Urbanisme de l'Arc Metropolità de Barcelona encara són majoritaris els expedients de planejament, un 28% del total de temes de la comissió, però han disminuït en 27 temes el nombre a les ordres del dia l'any 2022. Com ja s'ha dit, s'ha de tenir en compte que una part del territori d'aquesta comissió passa a dependre de la comissió del Penedès, que comença la seva activitat l'any 2020. Aquest any 2022 hi ha un augment en nombre de temes a tractar per aquesta comissió en els blocs de Compliments d'acords, Estudis de detall, Consultes, informes i d'altres, Expedients en no urbanitzable i de Compliment de recursos i sentències. També hi ha 22 temes a les ordres del dia del nou bloc de Planejament derivat (Bloc 10) que representa un 6% del total de registres que han passat per la comissió en 2022.



La Comissió d'urbanisme de l'Arc Metropolità de Barcelona s'ha reunit 9 vegades en l'any 2022 i el nombre de temes a les ordres del dia ha augmentat en un 5% respecte a l'any anterior.



COMISSIÓ TERRITORIAL D'URBANISME DEL Penedès

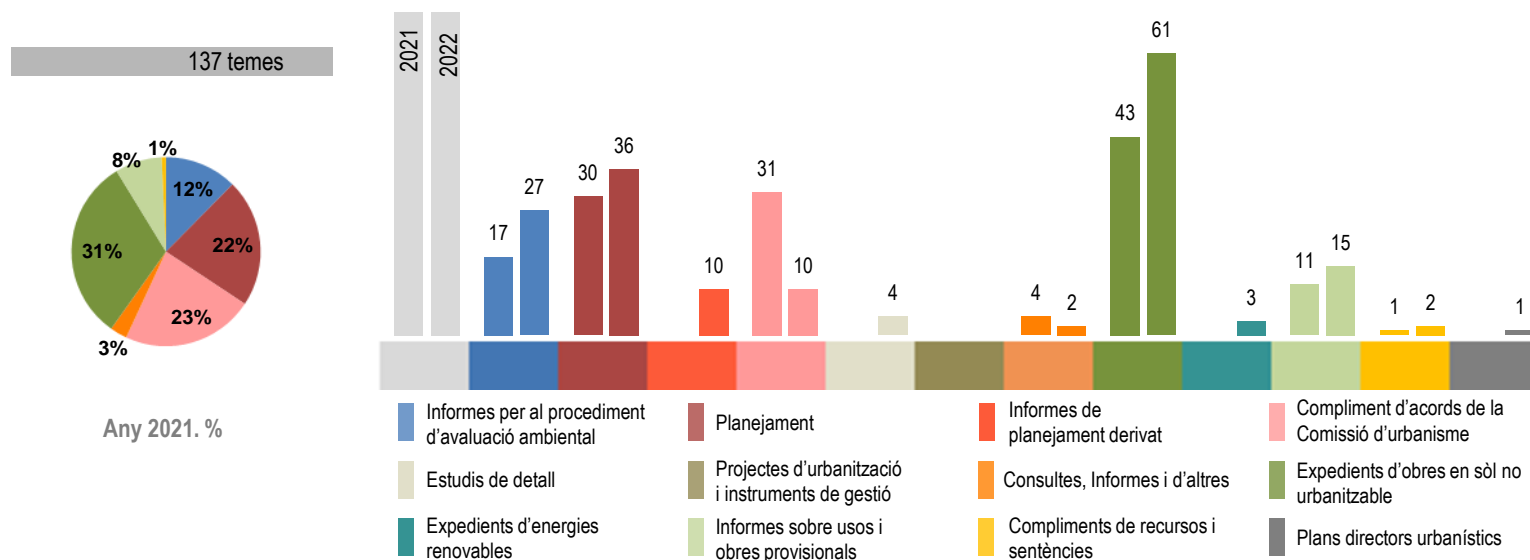
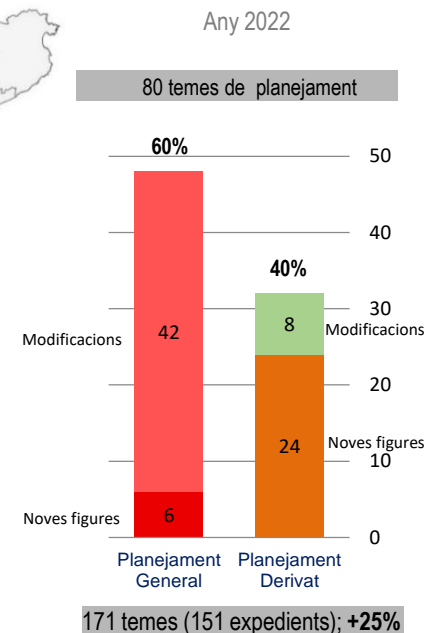
La Comissió Territorial d'Urbanisme del Penedès, s'ha creat l'any 2019 i comprèn els municipis de les comarques de l'Alt Penedès, el Baix Penedès, el Garraf i l'Anoia, llevat dels municipis següents: Calaf, Calonge de Segarra, Castellfollit de Riubregós, els Prats de Rei, Pujalt, Sant Martí Sesgueioles, Sant Pere Sallavinera i Veciana.



La comissió del Penedès abasta el 7% del total de temes que s'han vist en l'any 2022. Més d'una quarta part, 36%, són temes que afecten al sòl no urbanitzable, un 21% són expedients de planejament i un 16% són informes d'avaluació ambiental. Un 9% són sobre usos i obres provisionals i un 6% sobre compliment d'acords i planejament derivat (nou bloc). Per últim, un 2% són estudis de detall i expedients d'energies renovables (nou bloc), un 1% compliment de recursos i sentències, plans directors (nou bloc) i consultes informes i d'altres.

La Comissió Territorial d'Urbanisme del Penedès s'ha reunit 6 vegades en l'any 2022 i el nombre de temes a les ordres del dia ha augmentat en 34, passant de 137 a 171 expedients, un 25% respecte a l'any anterior.

Dels nous blocs, un 6% són expedients de planejament derivat, un 2% sobre energies renovables i del tipus plans directors urbanístics hi ha l'expedient sobre el pla director urbanístic d'activitat econòmica de la Conca d'Òdena.



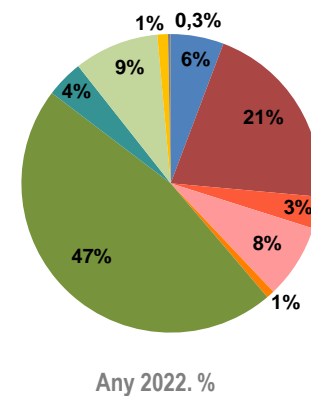
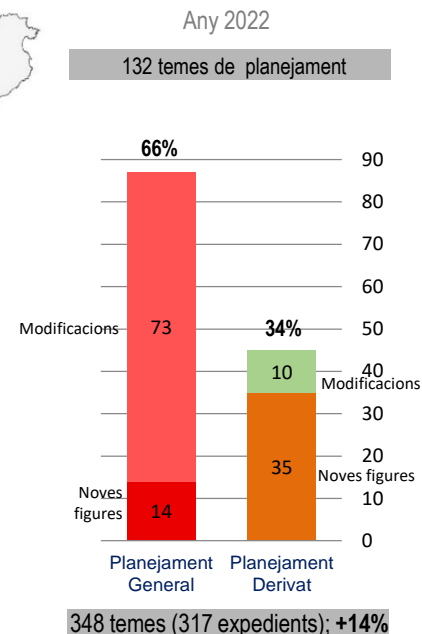
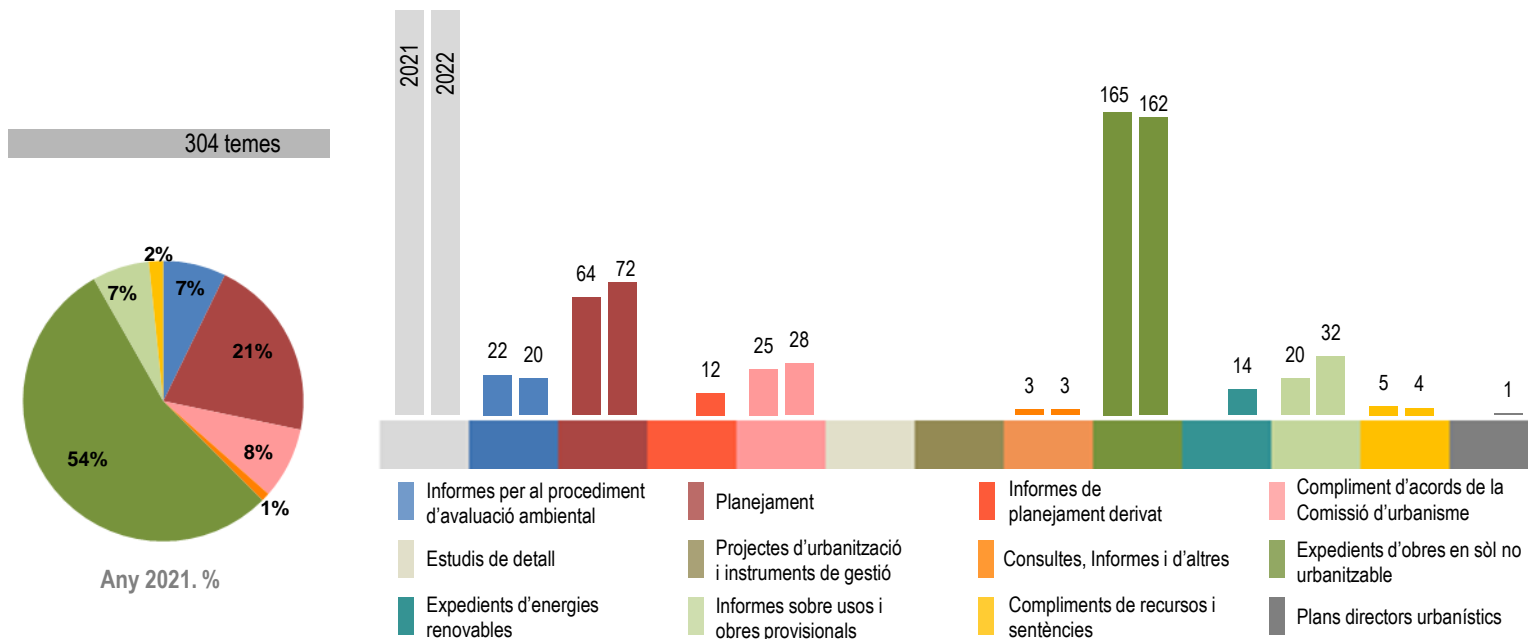
COMISSIÓ TERRITORIAL D'URBANISME DE LA CATALUNYA CENTRAL

La Comissió Territorial d'Urbanisme de la Catalunya Central en total augmenta en 44 temes, un 14% en referència a l'any anterior i s'ha reunit en 7 ocasions l'any 2022, una vegada menys que l'any anterior.

El bloc dels projectes en sòl no urbanitzable, concentra la major part del nombre d'expedients, 162, que representen un 47% del total, han disminuït en nombre un 2% en comparació amb l'any anterior (3 temes menys). Els expedients de planejament, han augmentat en nombre en un 13%, i representen el 21% del total.

Els informes d'avaluació ambiental, amb 20 temes, decreix en un 9%. En canvi, el bloc d'informes sobre usos i obres provisionals augmenta un 60%, els compliment d'acords de la comissió d'urbanisme són un 12% més en nombre que l'any anterior i el bloc de recursos i sentències decreix un 20%.

Dels nous blocs, un 4% són d'energies renovables, un 3% del tipus planejament derivat i del nou bloc sobre plans directors hi ha l'expedient sobre la modificació del Pla director urbanístic de l'activitat minera al Bages que passa una vegada per la comissió.



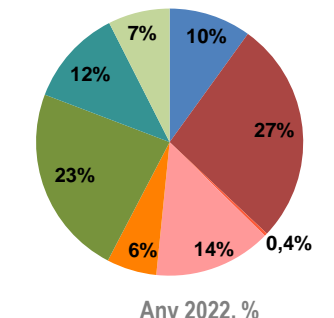
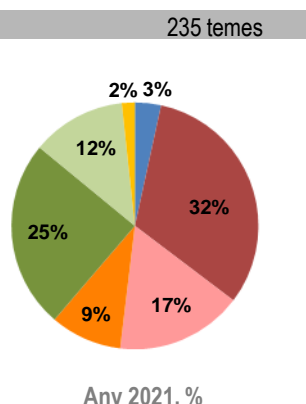
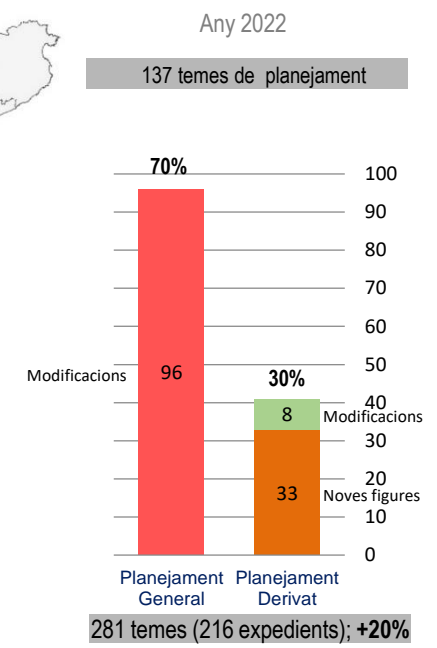
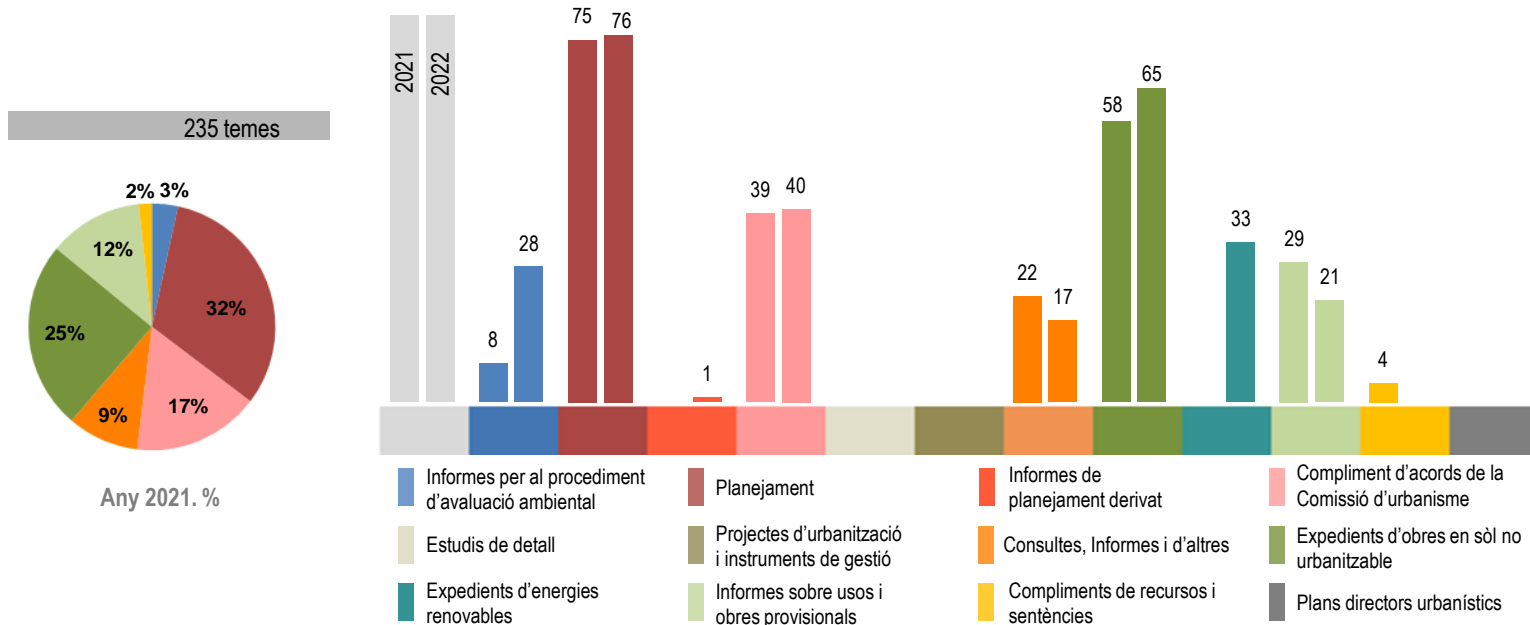
COMISSIÓ TERRITORIAL D'URBANISME DEL CAMP DE TARRAGONA

La Comissió d'Urbanisme del Camp de Tarragona, en total ha augmentat el nombre d'expedients en un 20% respecte a l'any 2021. Aquesta comissió durant l'any 2022 s'ha reunit en 7 ocasions.



El bloc de planejament és el que té més expedients, igual que l'any anterior, i representa un 27% del total de temes d'aquesta comissió amb referència amb l'any 2021. El bloc de sòl no urbanitzable representa un total d'un 23% dels temes que passen per aquesta comissió i amb 65 temes ha augmentat un 12% en 2022. També augmenta considerablement la proporció de temes sobre informes d'avaluació ambiental, que han passat de 8 a 28 temes en 2022.

El nou bloc 13 sobre expedients d'energies renovables té 25 expedients (33 registres), algú d'ells passa més de tres vegades per la comissió, com el de Sarral (Projecte d'actuació específica en sòl no urbanitzable per a la instal·lació d'una planta fotovoltaica Els Plans) i el de Reus (Sol·licitud d'informe per a la instal·lació d'una planta solar fotovoltaica d'autoconsum a l'EDAR Baix Camp).



■ COMISSIÓ TERRITORIAL D'URBANISME DE GIRONA

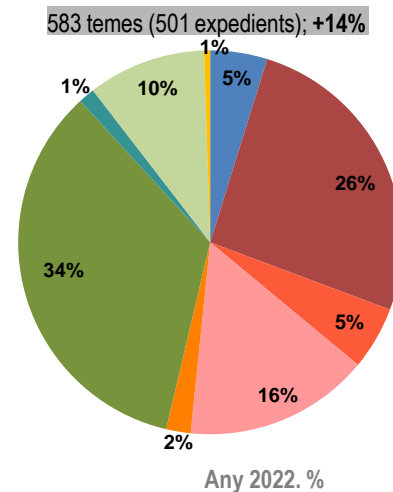
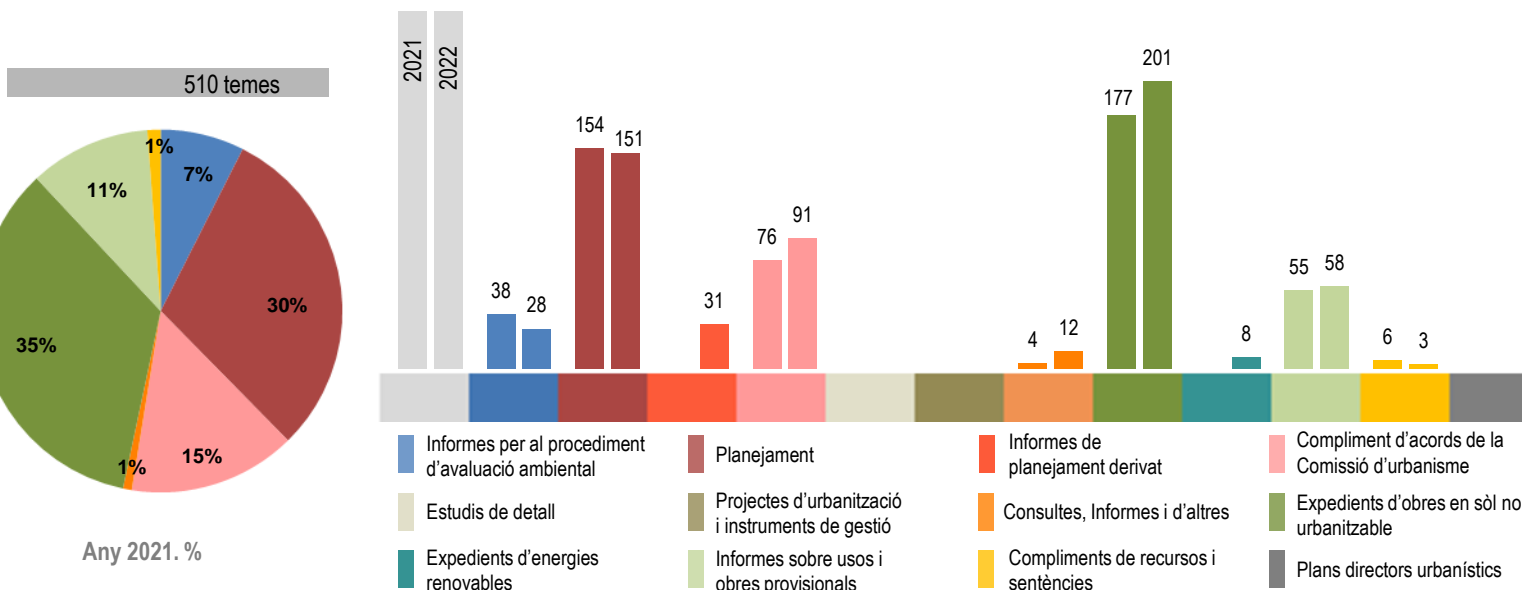
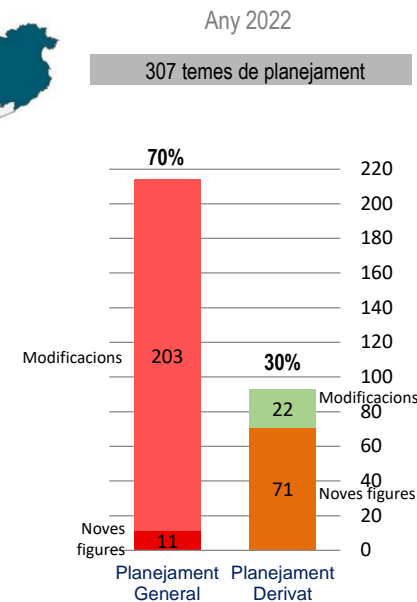
La Comissió Territorial d'Urbanisme de Girona s'ha reunit en 8 ocasions l'any 2022. És la comissió que suma més temes al llarg de l'any a les ordres del dia, 583 temes que representen un 23% del total d'expedients que s'han tractat a totes les comissions en l'any 2022.



En aquesta comissió, tots els blocs augmenten amb referència a l'any anterior menys dos (bloc 1 d'informes d'avaluació ambiental i el bloc 9 de recursos i sentències). El que més ha augmentat és el bloc d'expedients d'obres en sòl no urbanitzable amb 24 temes més que l'any anterior, això representa un 14% més i amb un percentatge sobre el total dels temes de l'àmbit d'un 34%.

En canvi, el bloc sobre informes d'avaluació ambiental és el que més ha disminuït en nombre de temes a les ordres del dia, 10 menys en l'any 2022. El bloc de planejament també ha disminuït, un 2%.

El bloc 10 sobre expedients de planejament derivat representa un 5% del total dels temes de la comissió i el bloc 13 d'expedients d'energies renovables representa un 1% del total.



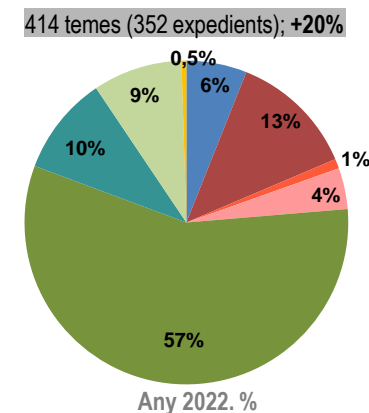
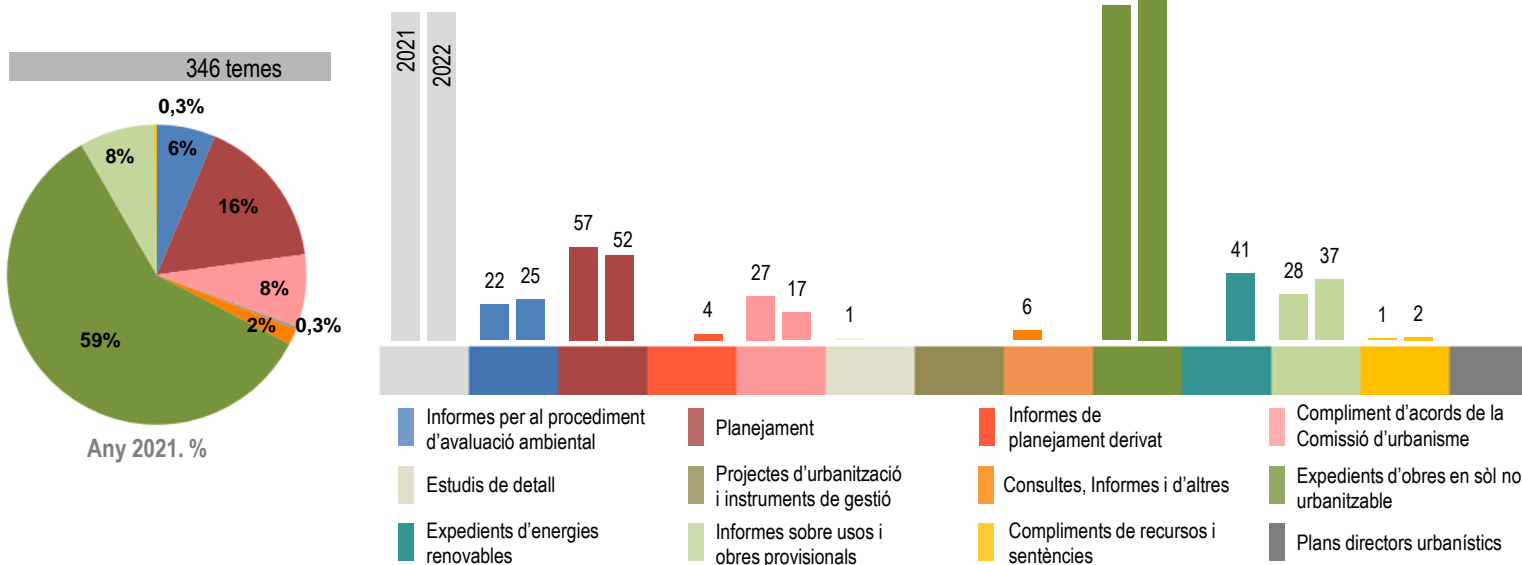
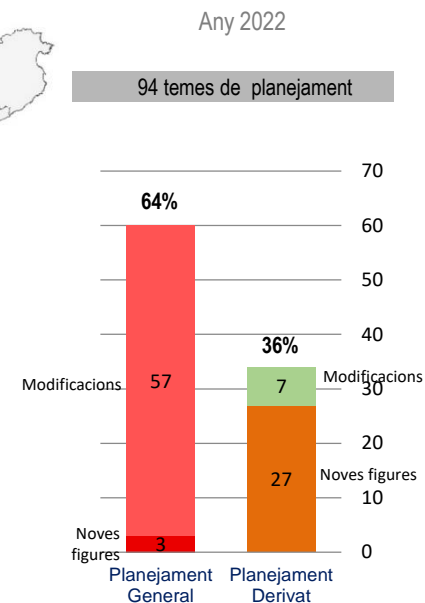
■ COMISSIÓ TERRITORIAL D'URBANISME DE LLEIDA

La Comissió d'Urbanisme de Lleida, en total ha augmentat en nombre d'expedients un 20% (68 temes més) respecte l'any 2021. Aquesta comissió en l'any 2022 s'ha reunit en 8 ocasions.

A la Comissió Territorial d'Urbanisme de Lleida el bloc de planejament ha disminuït en 5 (9%) els temes a les ordres del dia i representa un 13% del total dels temes de la comissió. Els expedients d'autoritzacions en sòl no urbanitzable han augmentat en 32 unitats (16%) i representen el 57% del total, aquest bloc continua destacant, com l'any anterior, sent el que té un nombre més elevat de temes a les ordres del dia.

Continua, com a l'any 2021, l'increment d'informes sobre usos i obres provisionals amb 9 temes més a les ordres del dia que l'any anterior. De consultes, informes i d'estudis de detall no se n'han fet cap.

El bloc 10 sobre expedients de planejament derivat representa un 1% del total dels temes de la comissió i el bloc 13 d'expedients d'energies renovables amb 41 temes a les ordres del dia representa un 10% del total.



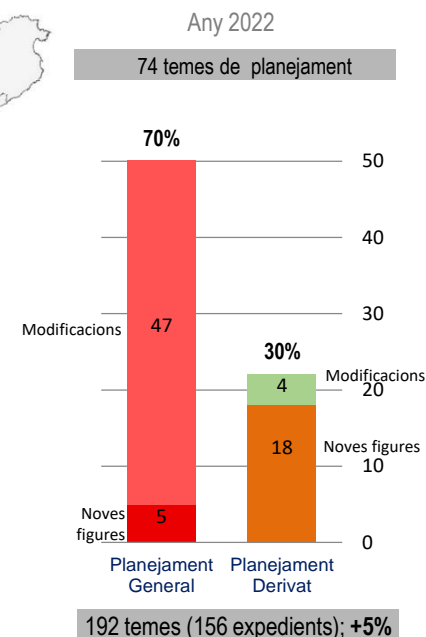
COMISSIÓ TERRITORIAL D'URBANISME DE LES TERRES DE L'EBRE

El nombre de temes inclosos a l'ordre del dia de la comissió d'urbanisme de les Terres de l'Ebre ha augmentat l'any 2022 en 10 temes, un 5% més que l'any anterior. La Comissió Territorial d'Urbanisme de les Terres de l'Ebre s'ha reunit en 7 ocasions l'any 2022. Una menys que l'any anterior.

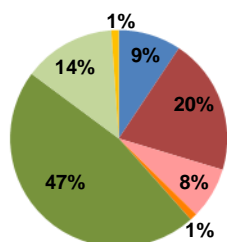
El bloc de planejament amb 10 temes més, en referència a l'any anterior, augmenta en nombre de temes un 27%. Aquest bloc representa el 24% del total dels temes tractats en aquesta comissió.

El bloc del sòl no urbanitzable, és d'aquesta comissió el que té major nombre de temes a les ordres del dia, 65, però son 20 menys que l'any 2021, que representa una davallada del 24%.

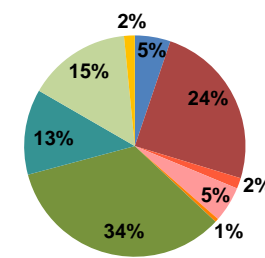
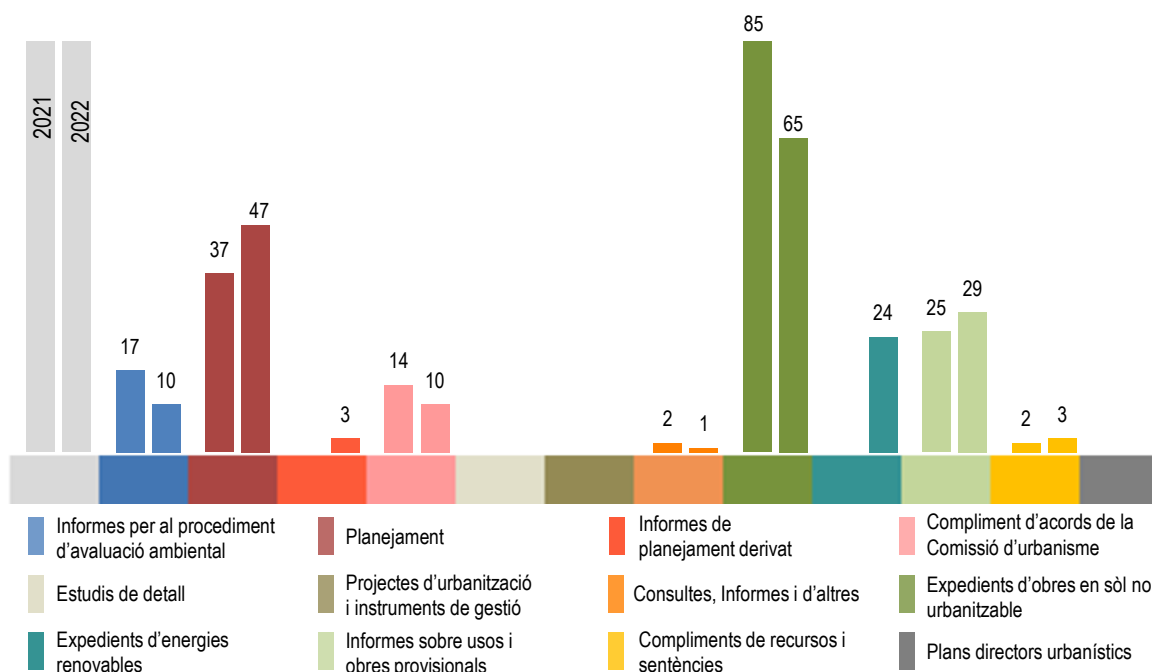
El bloc sobre planejament derivat amb 3 temes representa un 2% del total de temes tractats en aquesta comissió. El bloc sobre expedients d'energies renovables, amb 24 temes, abasta un 13% del total de temes a les ordres del dia d'aquesta comissió.



182 temes



Any 2021. %



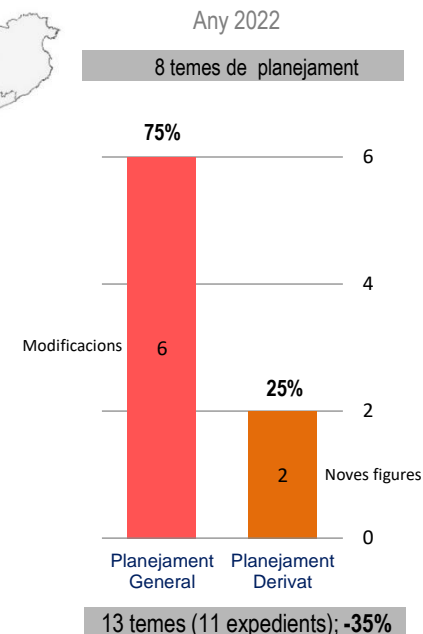
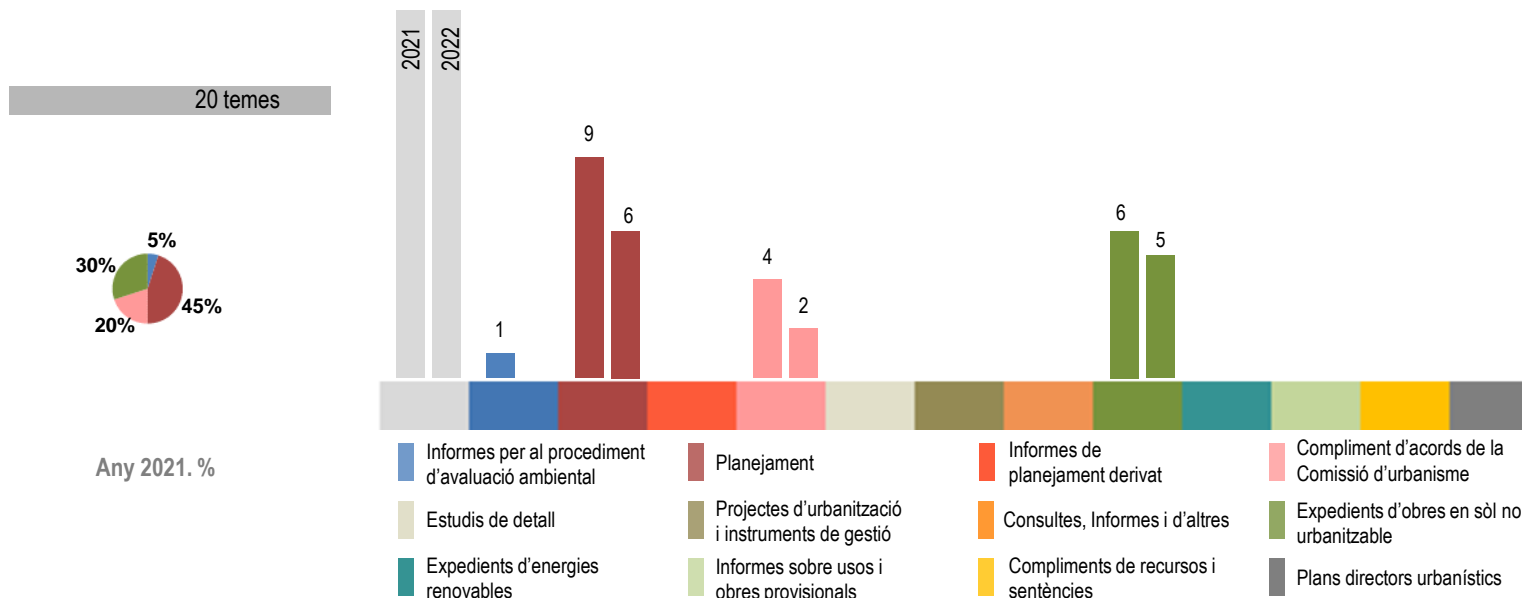
Any 2022. %

COMISSIÓ TERRITORIAL D'URBANISME D'ARAN

L'àmbit d'Aran representa poc menys d'un 2% del territori català, i amb poc més de deu mil habitants acull un 0,13% de la població de Catalunya. Com sigui que el nombre d'expedients que van a comissió és molt petit, qualsevol variació comporta canvis percentuals molt importants en la distribució per blocs.

En l'any 2022 la comissió s'ha reunit en 3 ocasions, una menys que l'any 2021, i en total ha tractat 13 temes, (11 expedients) un 35% menys que l'any anterior. Els temes tractats en 2022 són de tres tipus.

El bloc sobre planejament ha disminuït en 3 expedients, això representa un 33% menys que l'any anterior, però és el més nombrós, un 46% del total dels temes. El bloc sobre obres en sòl no urbanitzable ha disminuït en 5 temes a les ordres del dia de la comissió, un 1% menys que l'any 2021, aquests representen un 38% del total de registres. Els compliment d'acords de la comissió han passat de 4 en l'any 2021 a 2 en 2022, aquest tipus d'expedient representa un 15% dels temes que ha tractat la comissió. El bloc que han disminuït en nombre de temes és el d'informes d'avaluació ambiental, que han passat de 4 a 1 en l'any 2021 i de 1 a cap en 2022.



■ SUBCOMISSIÓ D'URBANISME DEL MUNICIPI DE BARCELONA

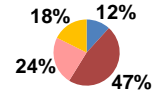
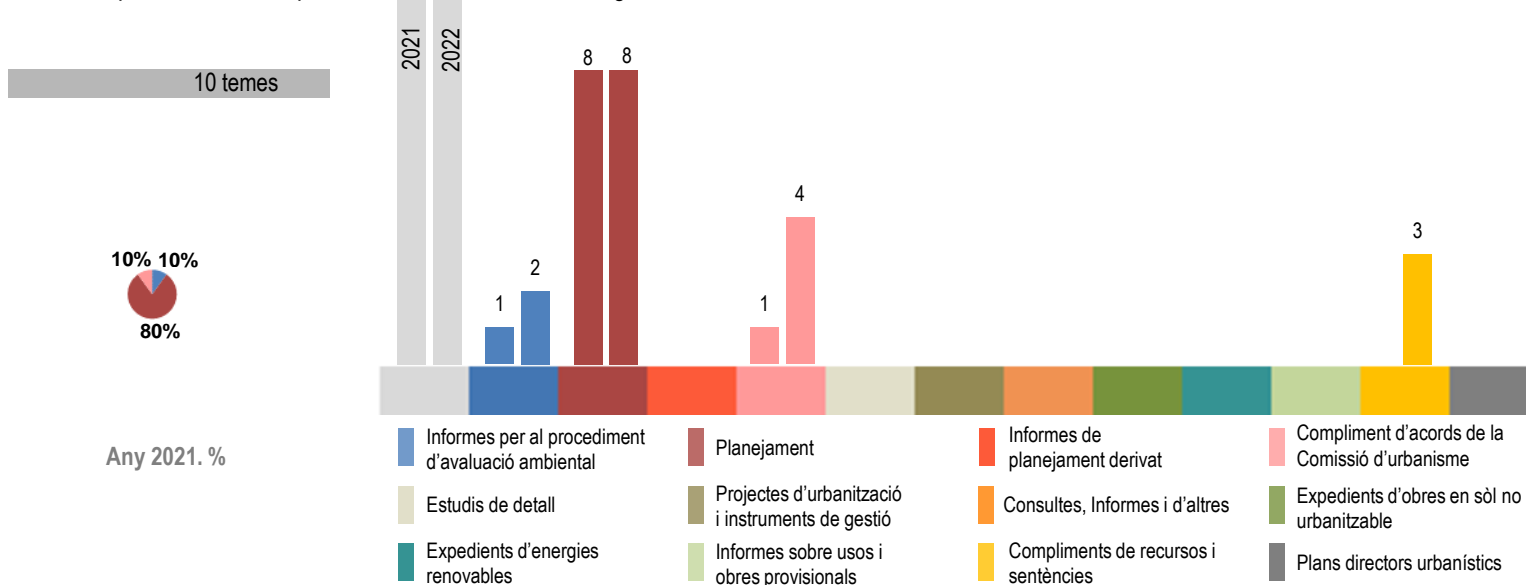
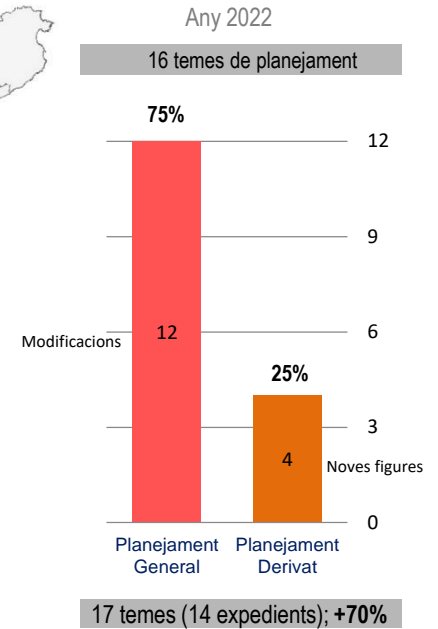
Dins l'àmbit funcional de la Regió metropolitana de Barcelona actua la Subcomissió d'Urbanisme del municipi de Barcelona, de composició mixta entre l'Ajuntament de Barcelona i la Generalitat de Catalunya amb competència per a l'aprovació del planejament general del terme municipal de Barcelona, d'acord amb el que estableix la seva Carta municipal.

L'activitat de la Subcomissió en l'any 2022, es concentra en el bloc de planejament amb 8 temes a les ordres del dia, igual en nombre respecte l'any passat. Els temes de planejament representen un 47% del total.

El bloc d'informes per al procediment d'avaluació ambiental ha passat de no tenir cap expedient en l'any 2020, tenir un en 2021 a tenir 2 en l'any 2022, aquest tipus representa el 12% del total de temes tractats per la comissió. Els compliment d'acords de la comissió augmenten en 3 registres i abasten el 24% del total de temes analitzats.

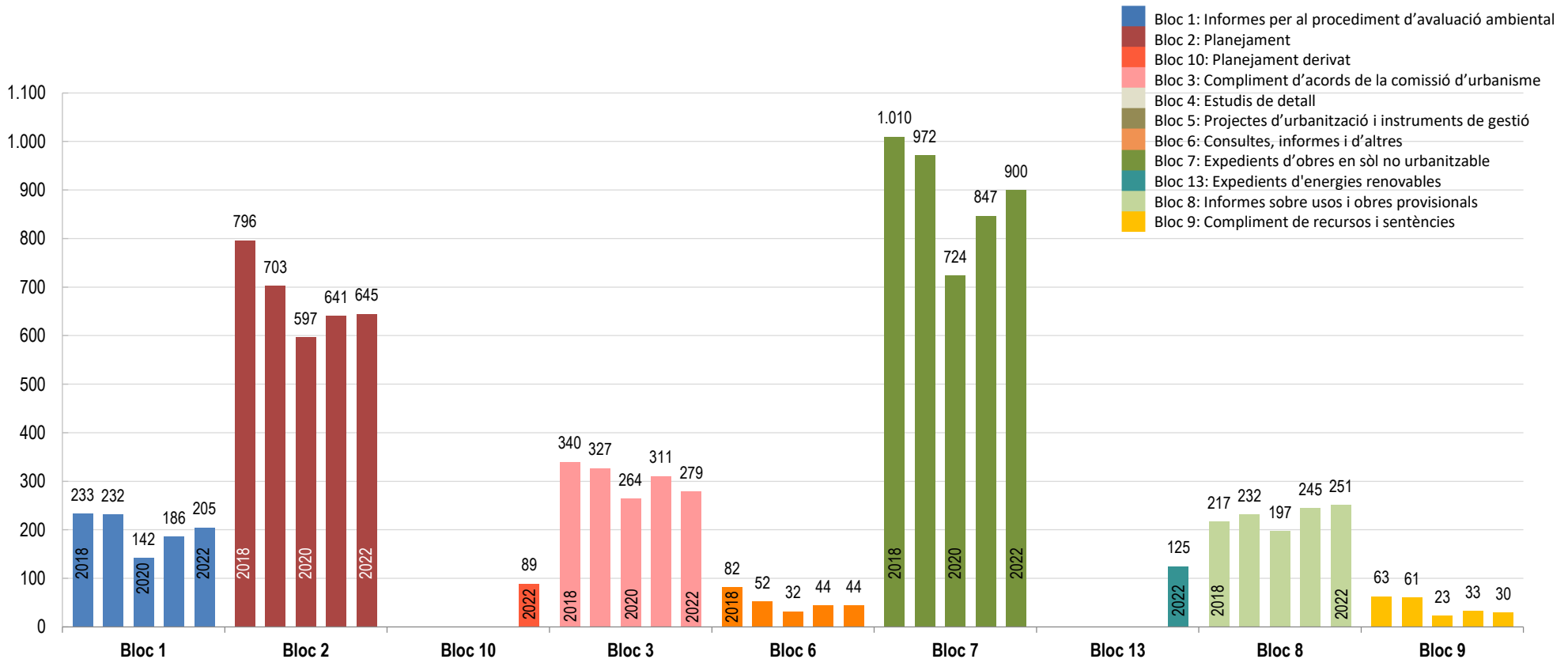
Destaca el bloc de recursos i sentències que en l'any 2021 no han tingut cap tema i en 2022 passa a tenir 3. Ara, aquest tipus d'expedient representa un 18% del total de temes que s'han vist a les ordres del dia de la comissió.

El total dels temes de la Subcomissió d'Urbanisme del municipi de Barcelona en l'any 2022 és de 17, el 70% més que l'any anterior que van ser 10. Aquesta comissió s'ha reunit 4 vegades



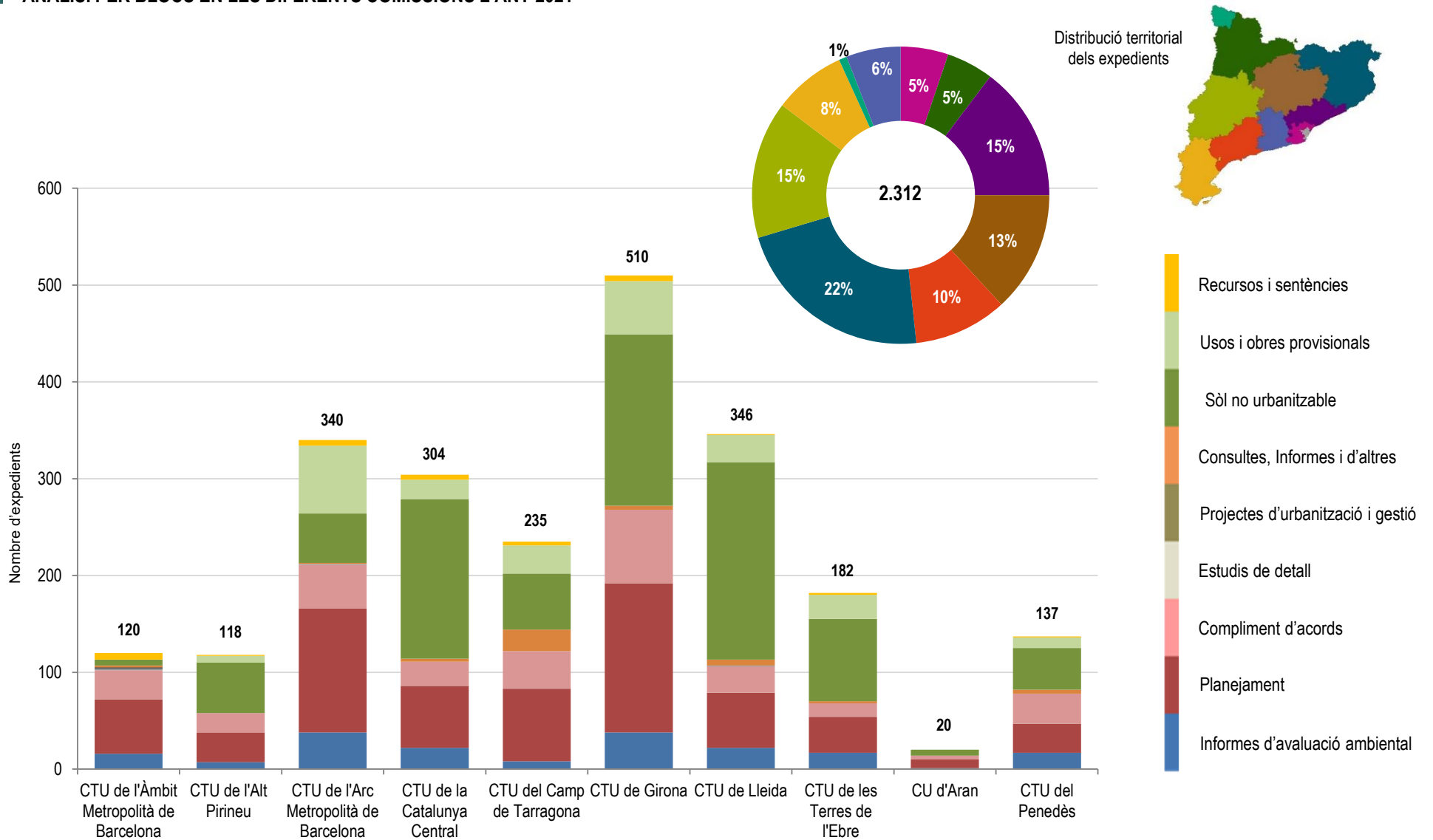
■ EVOLUCIÓ TEMPORAL PER BLOCS DE L'ÚLTIM QUINQUENNI. (2018-2022)

En aquest gràfic es veu representada l'evolució per a cadascun dels **blocs més representatius**. En aquest període de cinc anys, el Bloc 1 té una mitjana de 200 expedients que s'han sotmès a avaluació ambiental de plans. En 2022 està una mica per sobre de la mitjana. Del Bloc 2, la mitjana quinquennal és 676 expedients de planejament, en 2022 està una mica per sota de la mitjana, però s'ha de tenir en compte que aquest 2022 els informes de planejament derivat tenen un bloc a part (Bloc 10) que és de 89 temes a les ordres del dia de la comissió. També és nou el Bloc 13 sobre expedients d'energies renovables, que abans es comptaven en el bloc de sòl no urbanitzable ja que tracten activitats rústiques en superació de l'indar i actuacions específiques d'interès públic o també informes urbanístics que abans es comptaven en altres blocs com per exemple, el Bloc 6 sobre consultes, informes i d'altres. El bloc 7 sobre expedients en no urbanitzable té una mitjana quinquennal de 891 temes a l'any, en els últims anys augmenta la seva activitat progressivament. És el mateix cas del Bloc 8 d'informes sobre usos i obres provisionals que des de l'any 2018 creix en nombre de expedients.

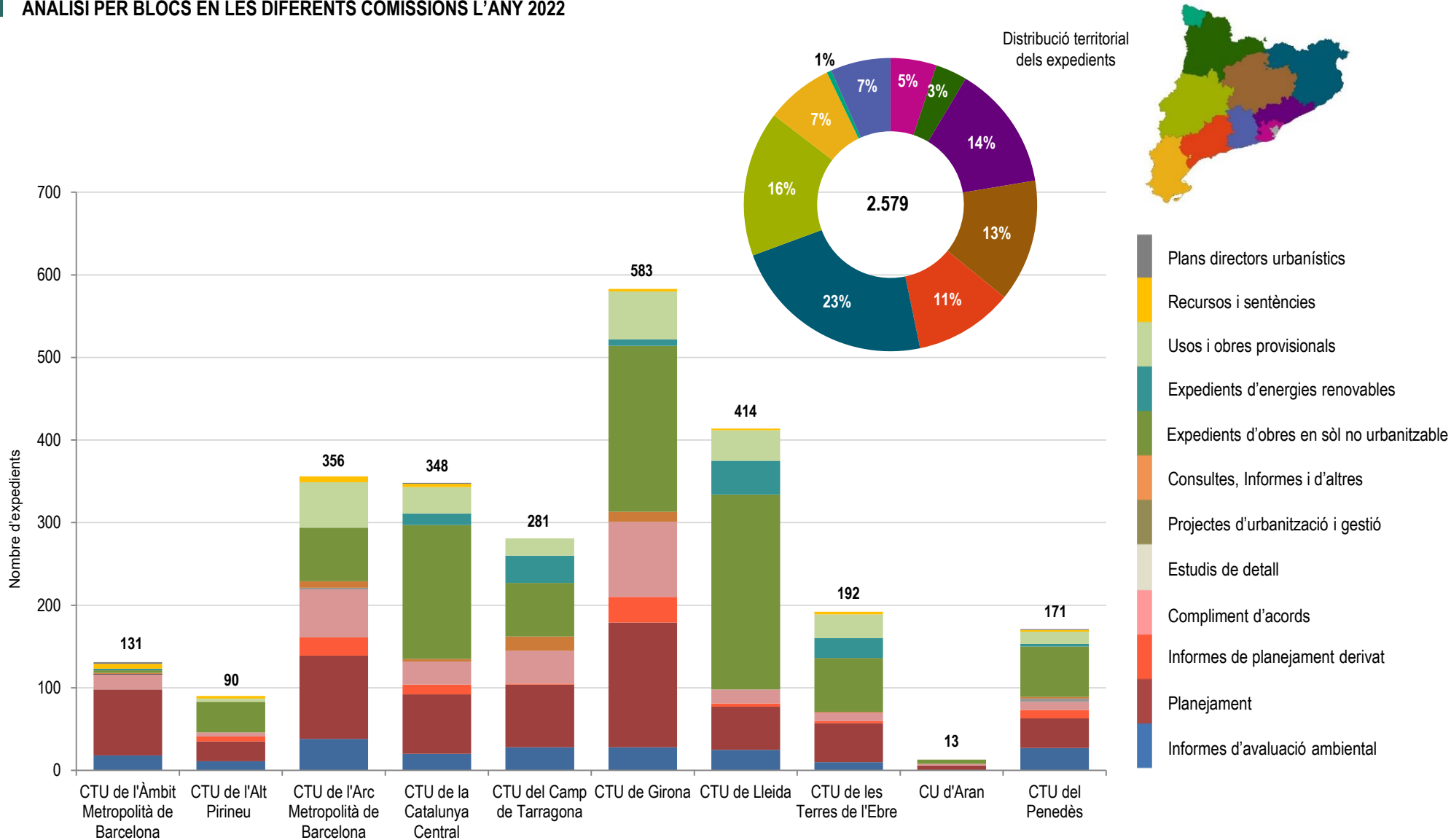


3 | ANÀLISI COMPARATIU PER BLOCS

ANÀLISI PER BLOCS EN LES DIFERENTS COMISSIONS L'ANY 2021



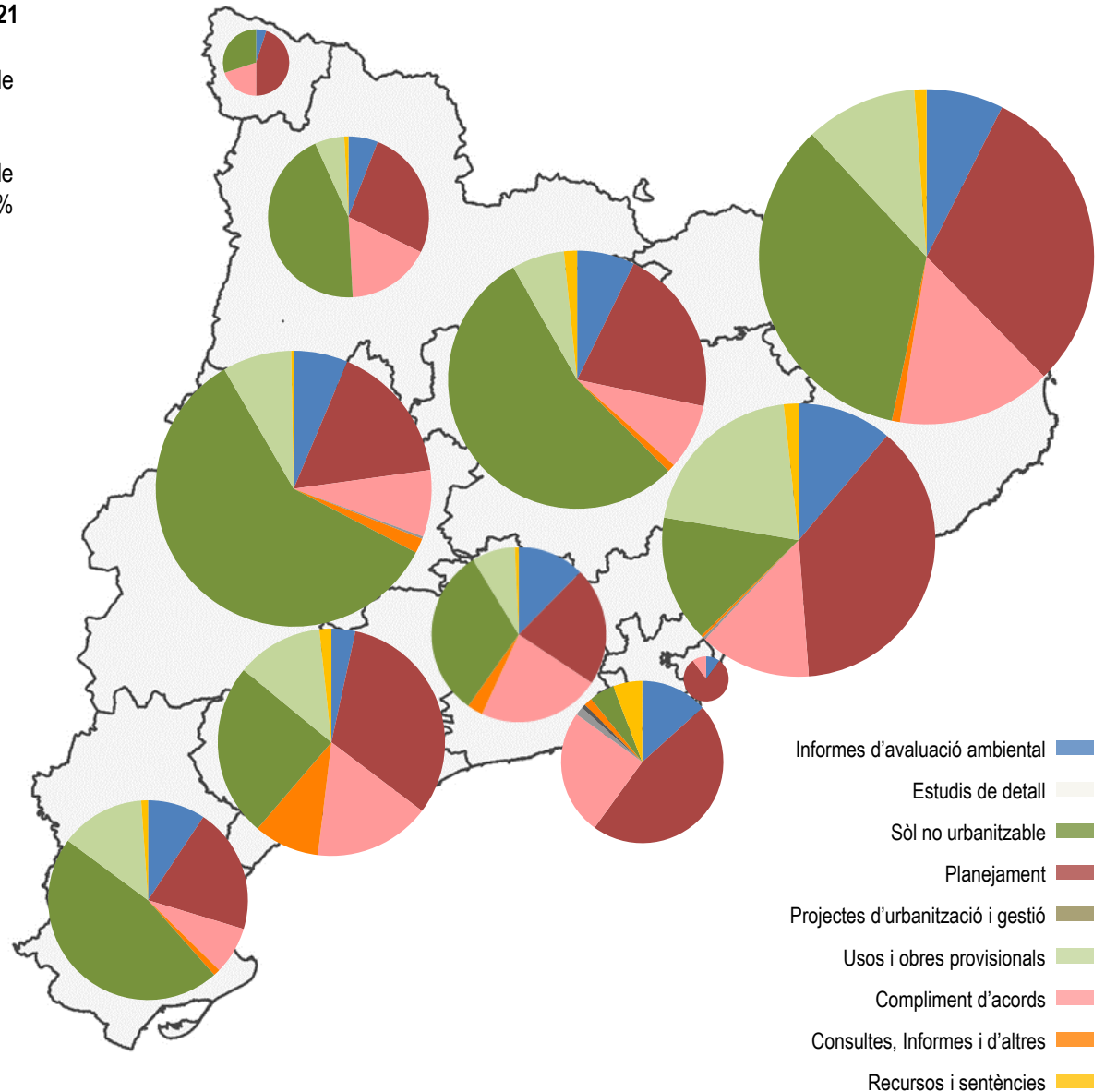
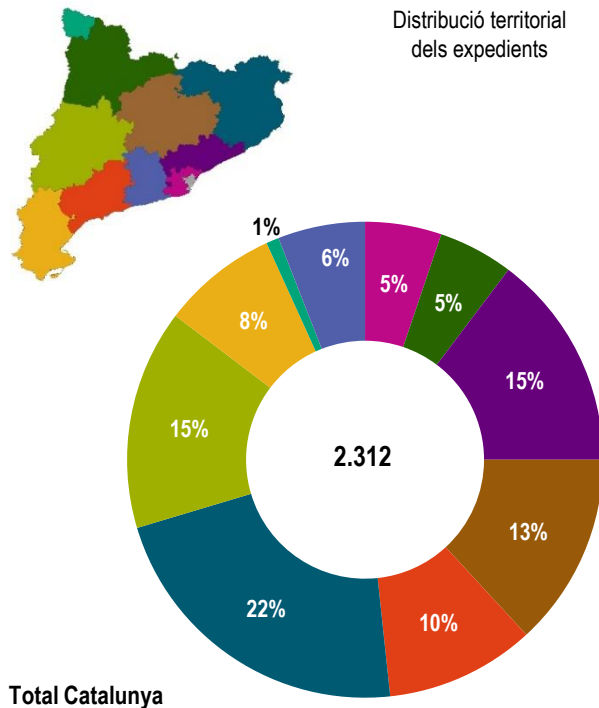
ANÀLISI PER BLOCS EN LES DIFERENTS COMISSIONS L'ANY 2022



■ ANÀLISI PER BLOCS EN LES DIFERENTS COMISSIONS L'ANY 2021

L'any 2021, la comissió que té un major nombre d'expedients és la de Girona, amb 510 expedients que representa un 22% del total.

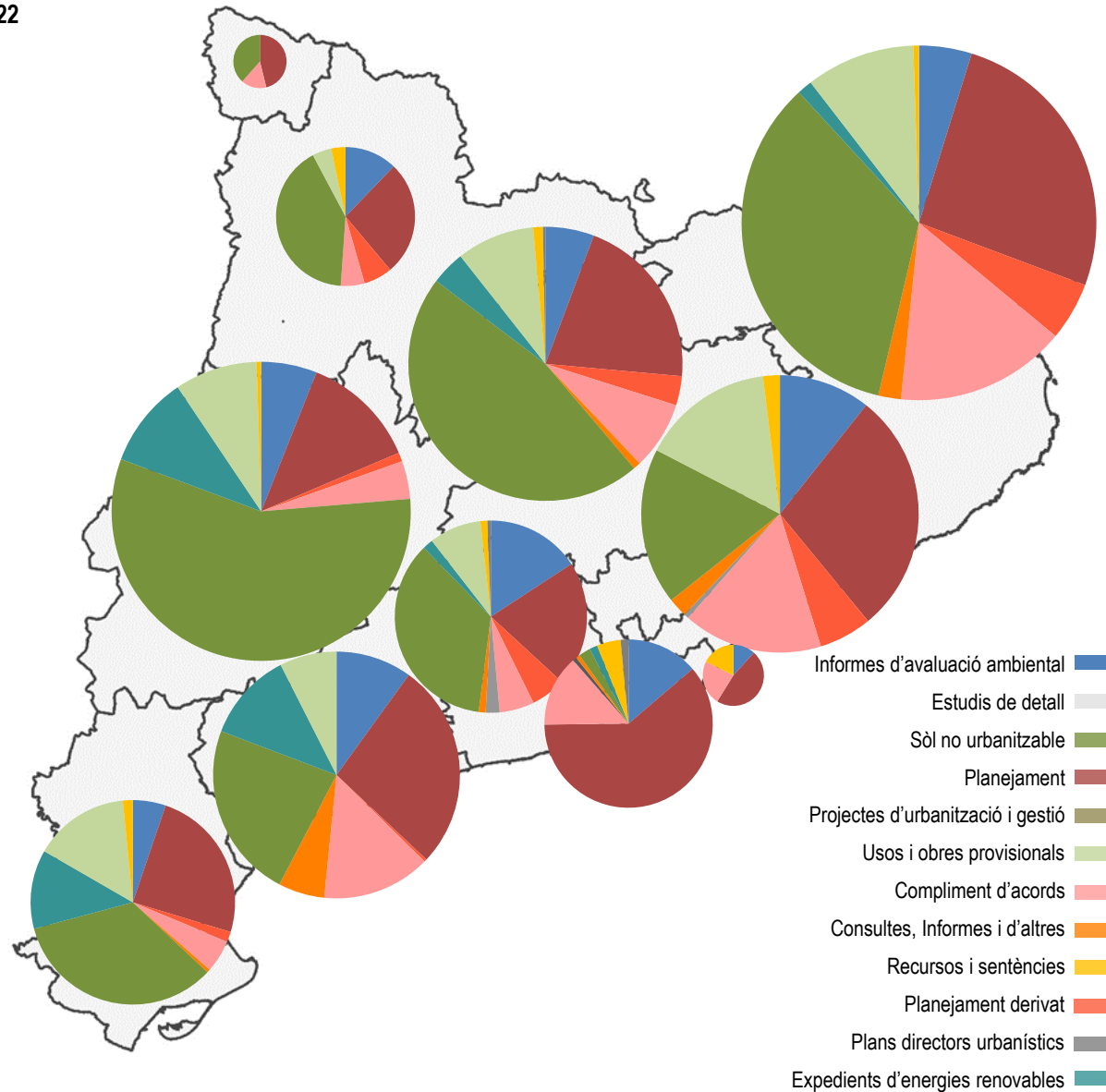
La mitjana de registres a l'ordre del dia durant els darrers 20 anys és de 3.414 registres l'any. L'any 2021 amb 2.312 registres ha estat un 17% superior a l'any anterior i un 32% inferior a la mitjana.



ANÀLISI PER BLOCS EN LES DIFERENTS COMISSIONS L'ANY 2022

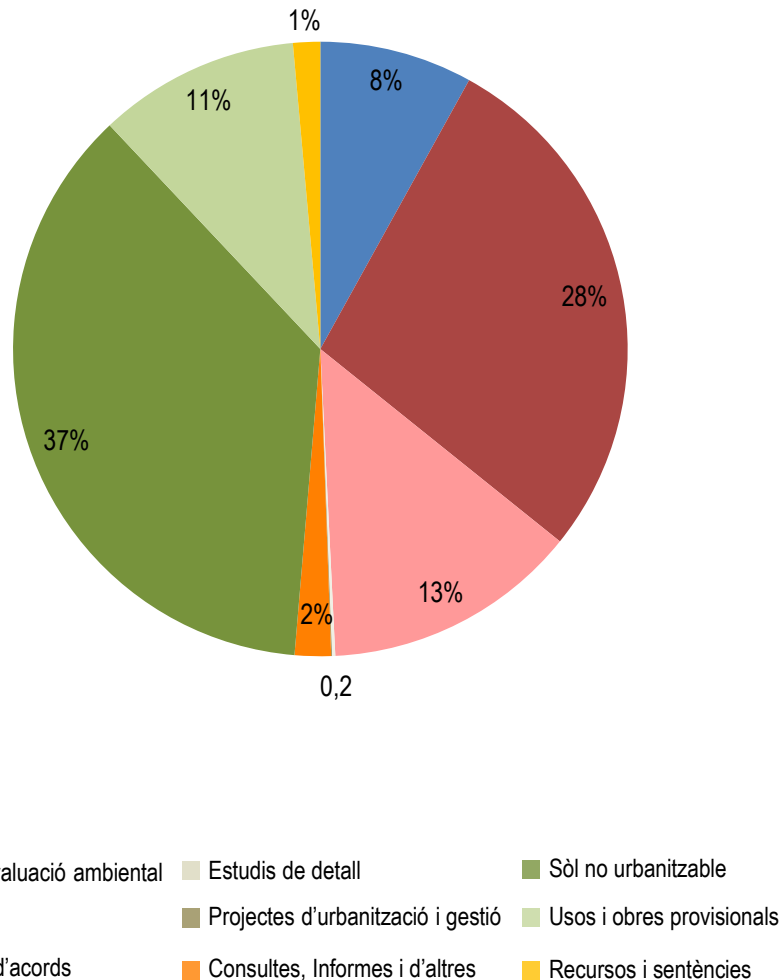
L'any 2022, la comissió que té un major nombre d'expedients és la de Girona, amb 583 temes que s'han vist a la comissió que representa un 23% del total.

La mitjana de registres a l'ordre del dia durant els darrers 21 anys és de 3.374 registres l'any. L'any 2022 amb 2.579 registres ha estat un 11,5% superior a l'any anterior i un 24% inferior a la mitjana.



Total Catalunya

■ ANÀLISI DE L'ANY 2021 PER BLOCS DE L'ORDRE DEL DIA



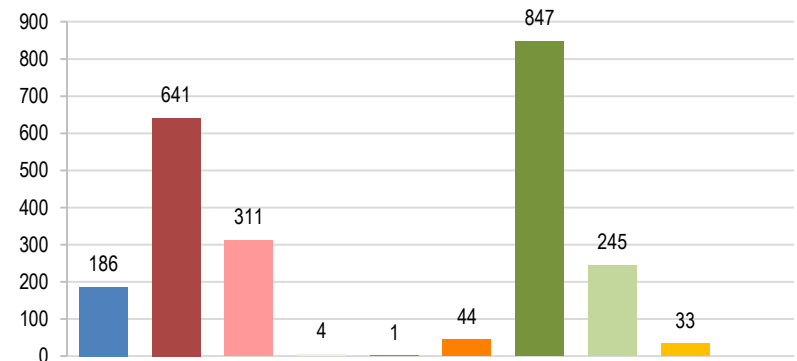
A les ordres del dia de les 78 sessions de les comissions territorials d'urbanisme que s'han reunit durant l'any 2021 s'han avaluat 2.312 temes, un 17% més que l'any anterior.

D'aquests temes un 37% fan referència a expedients d'obres en sòl no urbanitzable. Aquests continuen representant el percentatge més gran, en aquest bloc hi ha 123 temes més que l'any 2020.

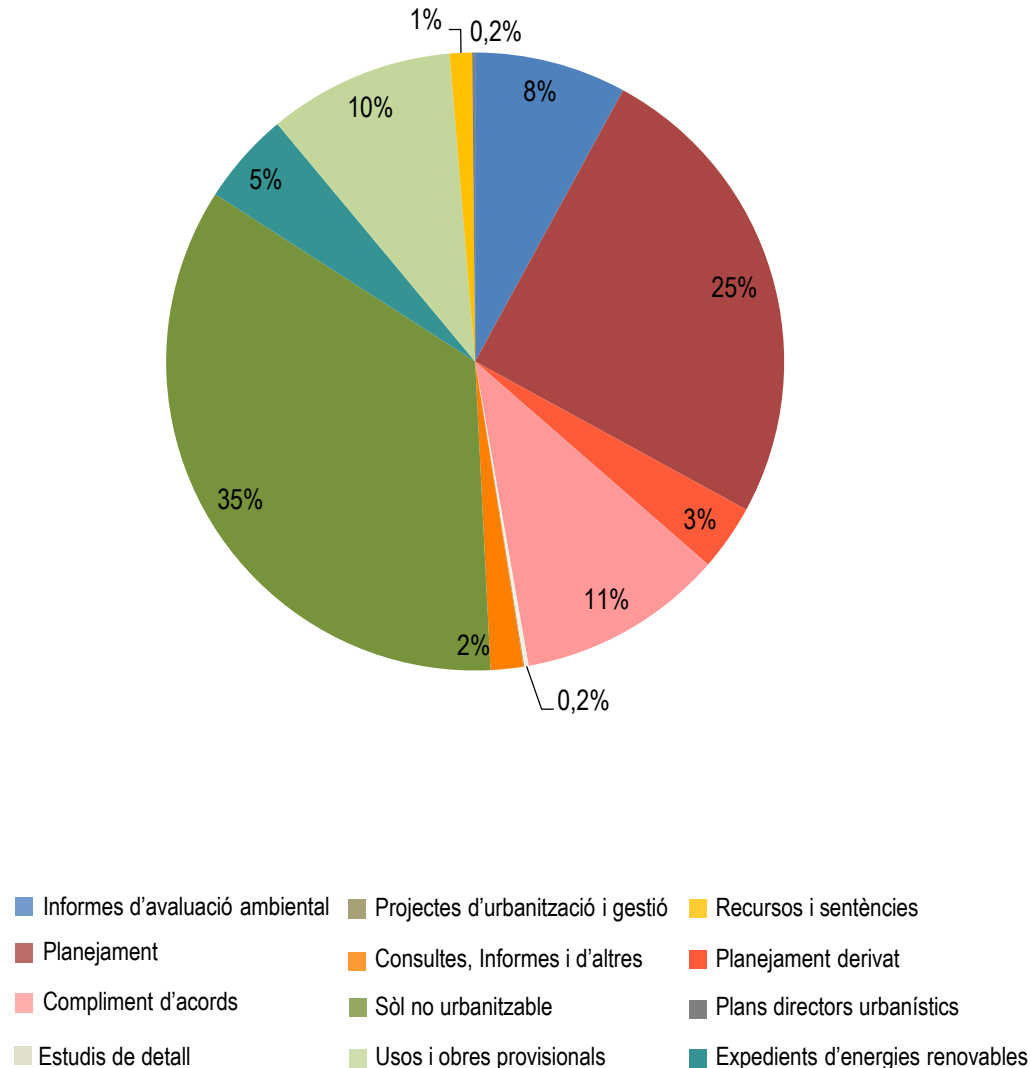
A continuació un 28% corresponen a expedients de planejament, amb un total de 44 expedients més que l'any 2020 en aquest bloc. Un 13% són compliments d'acord, 47 expedients més que l'any anterior.

Els informes sobre usos i obres provisionals representen un 11% del total i els informes per al procediment d'avaluació ambiental un 8%, tots dos han augmentat respecte l'any anterior, els primers amb 48 temes més i els segons amb 44.

El compliment de recursos i sentències representa un 1% del total i ha augmentat en 10 expedients més que en l'any 2020. Les consultes, informes i d'altres representen un 2% del total augmenten 12 expedients més.



■ ANÀLISI DE L'ANY 2022 PER BLOCS DE L'ORDRE DEL DIA



A les ordres del dia de les 68 sessions de les comissions territorials d'urbanisme que s'han reunit durant l'any 2022 s'han avaluat 2.579 temes, un 12% més que l'any anterior.

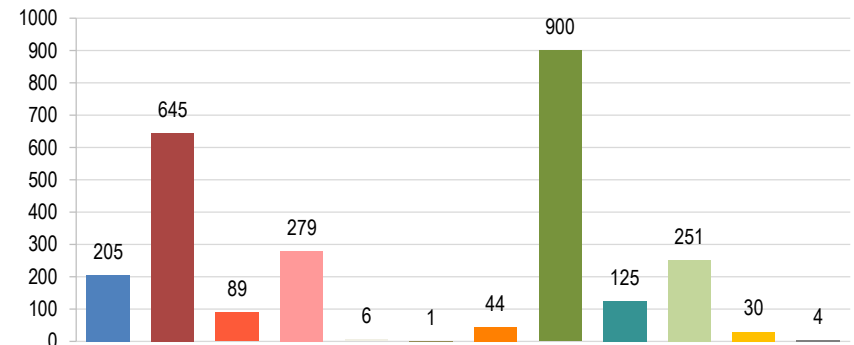
D'aquests temes un 35% fan referència a expedients d'obres en sòl no urbanitzable. Aquests continuen representant el percentatge més gran, en aquest bloc hi ha 53 temes més que l'any 2021.

A continuació un 25% corresponen a expedients de planejament, amb un total de 4 temes més que l'any 2021 en aquest bloc. Un 11% són compliment d'acord, 32 temes menys que l'any anterior.

Els informes sobre usos i obres provisionals representen un 10% del total i els informes per al procediment d'avaluació ambiental un 8%, tots dos han augmentat respecte l'any anterior, els primers amb 6 temes més i els segons amb 19.

El compliment de recursos i sentències representa un 1% del total i ha disminuït en 3 temes menys que en l'any 2021. Les consultes, informes i d'altres representen un 2% del total i en nombre de temes es queden igual que en 2021.

Aquest 2022 s'han representat gràficament els nous blocs, aquests sumen un 8% del total de temes. Aquests tipus d'expedients, en l'any 2021, es tractaven en els blocs ja existents.



■ DINÀMICA A CATALUNYA 2021-2022. EXPEDIENTS I SESSIONS

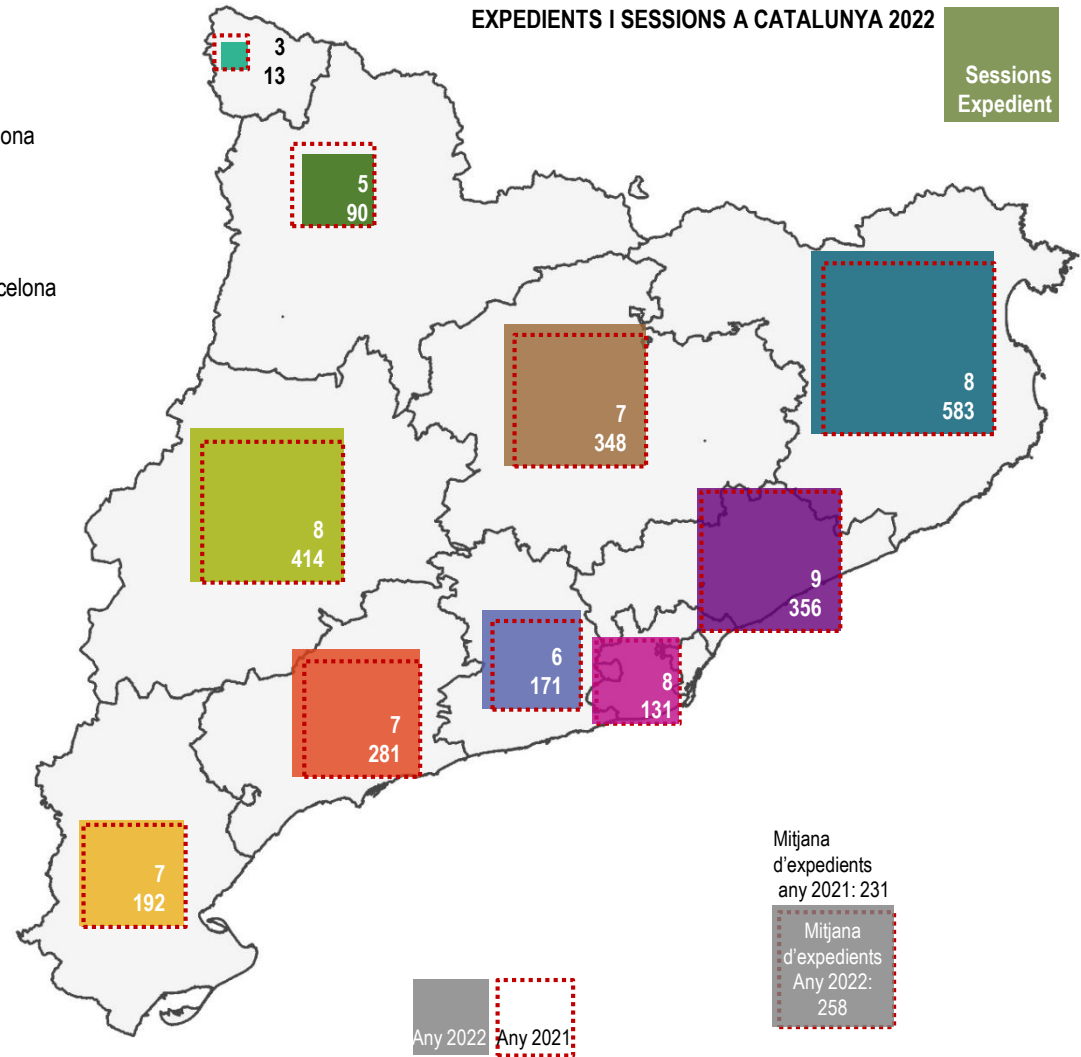


- CTU d'Aran
- CTU de l'Arc Metropolità de Barcelona
- CTU de Girona
- CTU de la Catalunya Central
- CTU de l'Alt Pirineu
- CTU de l'Àmbit Metropolità de Barcelona
- CTU de les Terres de l'Ebre
- CTU de Lleida
- CTU del Camp de Tarragona
- CTU del Penedès

En el mapa cada quadrat representa una comissió d'urbanisme. El color fa referència a l'àmbit territorial i la mida es proporcional al nombre de temes tractats al llarg de l'any 2022.

Una etiqueta representa el nombre anual de sessions i l'altra el nombre de temes inclosos a les ordres del dia.

Per poder copsar l'evolució de les dinàmiques urbanístiques, en un quadrat de punts vermell es representa per a cada comissió el total anual d'expedients de l'any 2021.



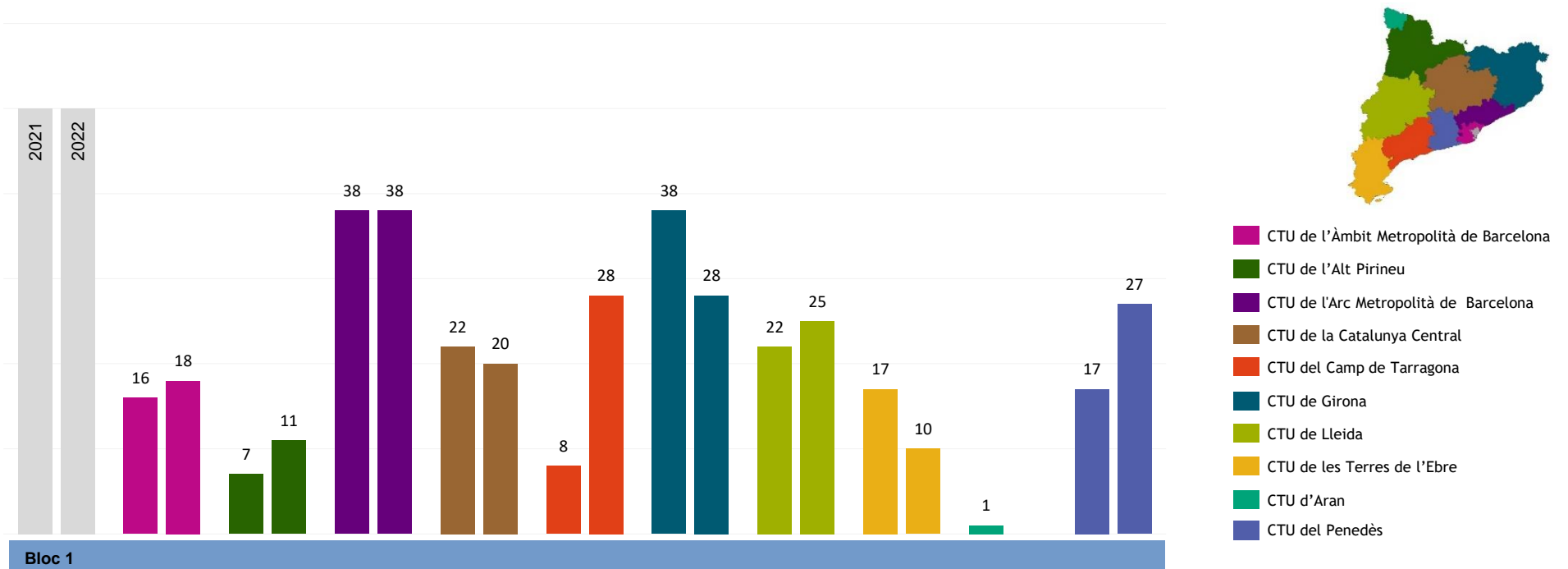
■ BLOC 1: INFORMES PER AL PROCEDIMENT D'AVALUACIÓ AMBIENTAL

Aquest bloc d'informes per al procediment d'avaluació ambiental s'incorpora a l'ordre del dia l'any 2012, a partir de l'entrada en vigor de la llei 2/2012. Inclou els expedients que s'han de sotmetre a avaluació ambiental de plans i requereixen un informe de la comissió en la fase d'avanç i un altre informe amb anterioritat a l'acord d'aprovació provisional.

L'any 2022 el nombre de sol·licituds en aquest bloc han augmentat respecte de l'any anterior a totes les comissions territorials a excepció de 4. Aran, que l'any anterior només tenia 1 expedients i en 2022 no té cap, a la comissió de la Catalunya Central amb 2 expedients menys, a Terres de l'Ebre amb 7 expedients menys i a Girona amb 10 menys.

Les comissions amb més sol·licituds d'avaluació ambiental en l'any 2022 són la comissió d'urbanisme de l'Arc Metropolità de Barcelona amb 38 expedients i les comissions del Camp de Tarragona i de Girona ambdues amb 28 expedients. Segueixen les comissions del Penedès i de Lleida amb 27 i 25 temes respectivament.

L'any 2021 al conjunt de Catalunya es van emetre 186 informes i l'any 2022 n'hi ha 205 a les ordres del dia.

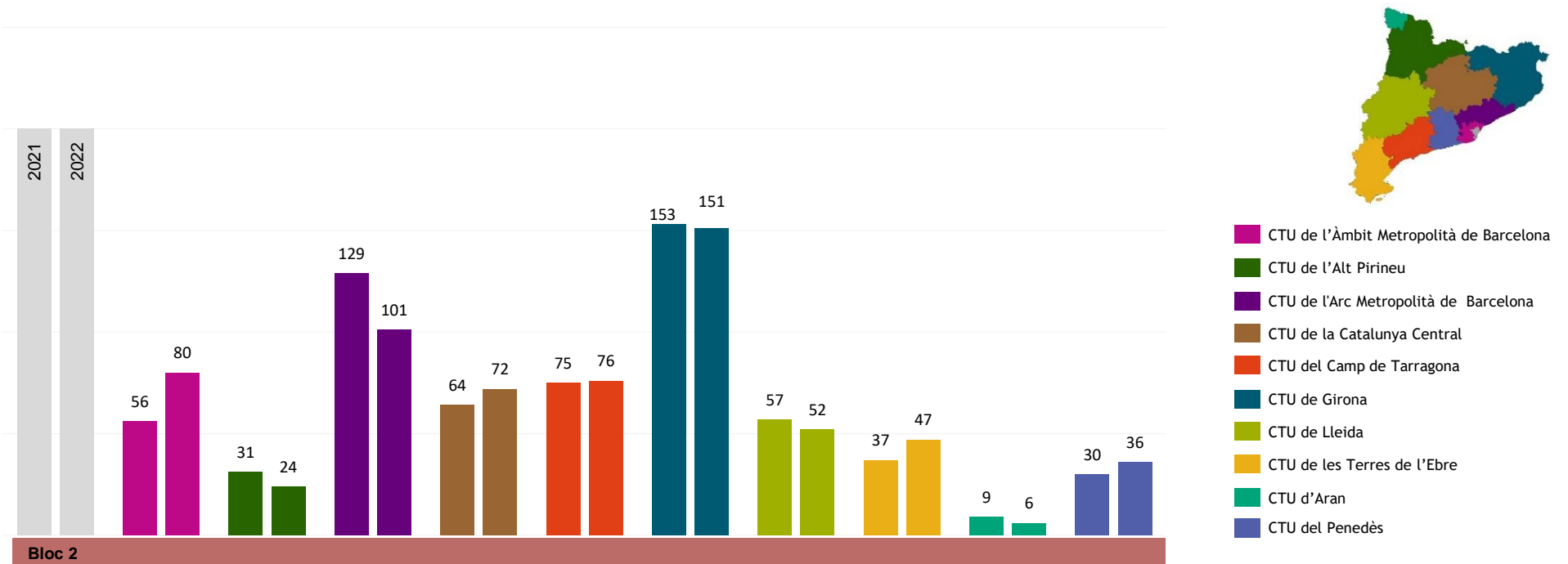


■ BLOC 2: PLANEJAMENT

L'evolució dels expedients de planejament a les comissions territorials d'urbanisme l'any 2021 va créixer 44 temes més a les ordres del dia que l'any anterior. En l'any 2022 creix només en 4 temes més que en 2021. **S'ha de tenir en compte que ara els informes de planejament derivat s'agrupen en un nou bloc.**

Aquest bloc de planejament s'ha reduït l'activitat a cinc de les deu comissions que hi ha. La comissió de l'Alt Pirineu, la de l'Arc Metropolità de Barcelona, la de Girona, la de Lleida i la d'Aran que han disminuït en nombre de temes de planejament, entre els 28 de l'Arc Metropolità i els 2 de Girona en les seves sessions. De la resta de comissions, les que més han augmentat la seva activitat són la Comissió de l'Àmbit Metropolità de Barcelona amb 24 temes més, la de Terres de l'Ebre amb 10 expedients més.

El 2021 el conjunt d'expedients d'aquest bloc a Catalunya és de **641** i a les ordres del dia de l'any 2022 n'hi ha **645**, un 0,6% més.



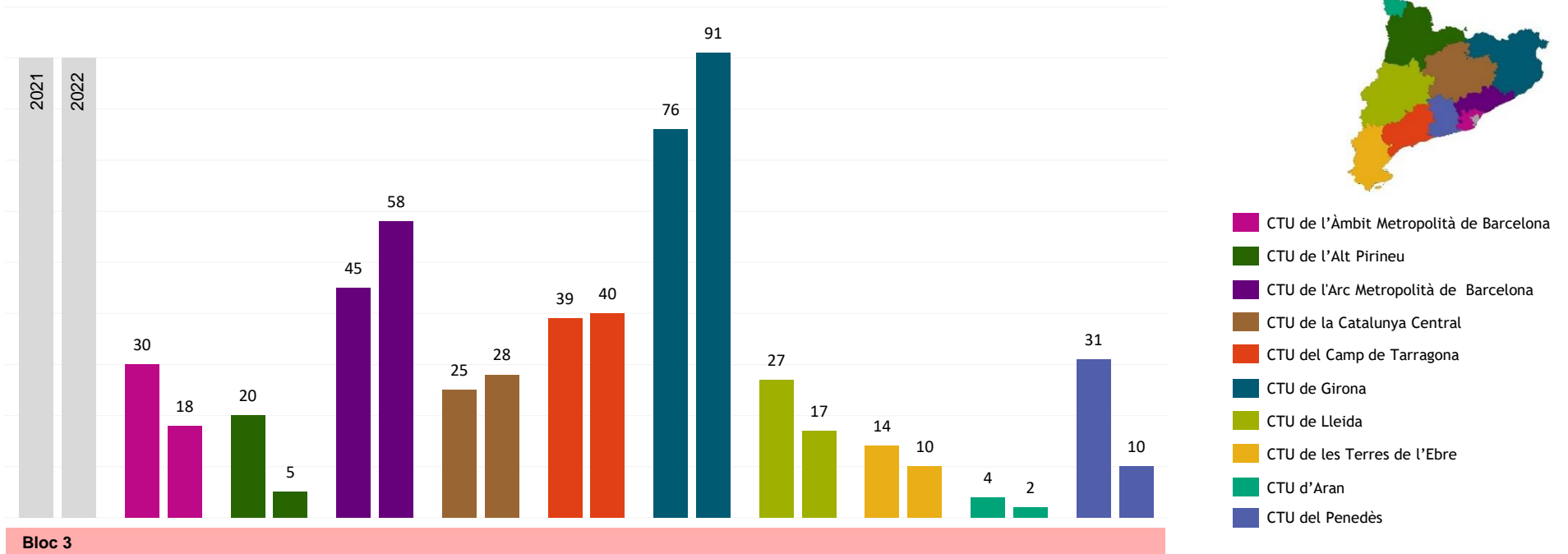
- CTU de l'Àmbit Metropolità de Barcelona
- CTU de l'Alt Pirineu
- CTU de l'Arc Metropolità de Barcelona
- CTU de la Catalunya Central
- CTU del Camp de Tarragona
- CTU de Girona
- CTU de Lleida
- CTU de les Terres de l'Ebre
- CTU d'Aran
- CTU del Penedès

■ BLOC 3: COMPLIMENTS D'ACORDS DE LA COMISSIÓ D'URBANISME

En aquest bloc, quatre de les comissions han augmentat la seva activitat en 2022, destaquen la comissió de Girona i la comissió de l'Arc Metropolità de Barcelona, amb un 20% i un 29% respectivament de temes més que l'any anterior.

Les comissions que disminueixen més la seva activitat en aquest bloc són la comissió del Penedès passant de 31 a 10 temes i la comissió de l'Alt Pirineu amb 15 expedients menys. També l'Àmbit Metropolità perd activitat en aquest bloc, un 40% amb 12 temes menys que l'any anterior i la comissió de Lleida amb 10 menys té un 37% menys que en 2021.

El total de l'any 2021 és de 311 registres de compliments d'acords a les ordres del dia i l'any 2022 aquest nombre disminueix fins a 279 que representa un 10% menys.



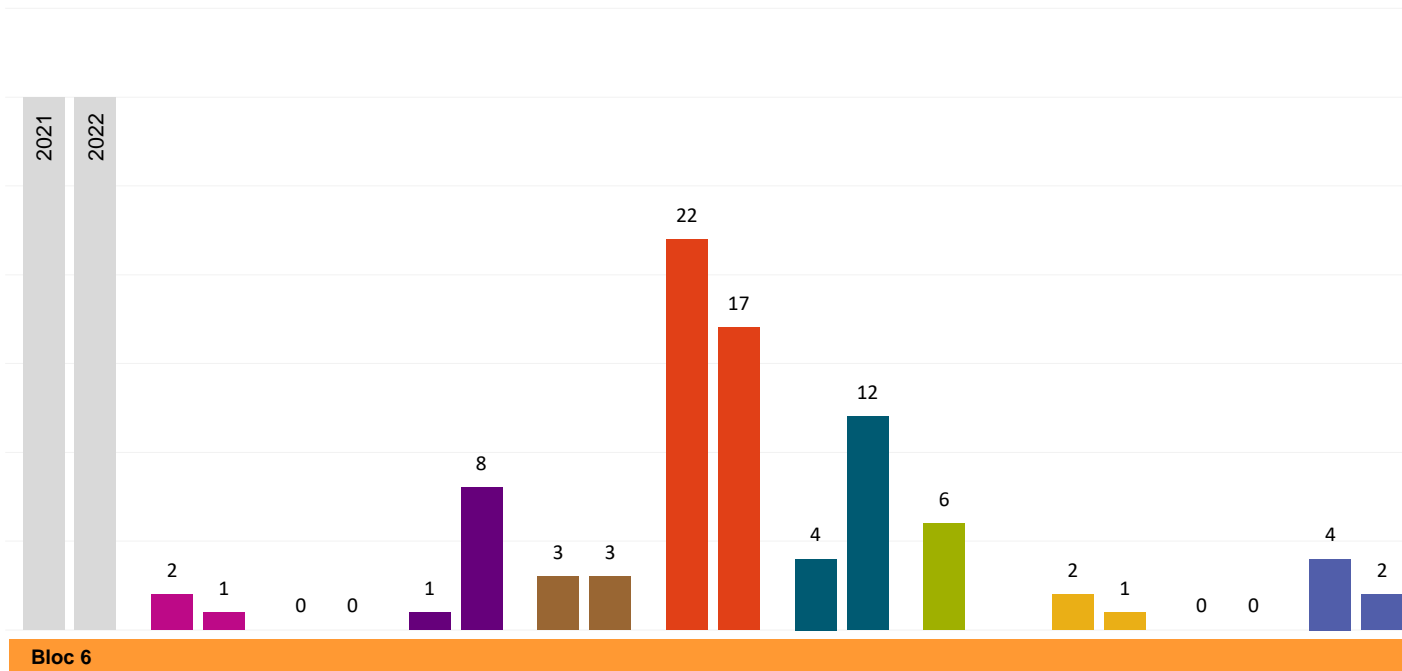
- CTU de l'Àmbit Metropolità de Barcelona
- CTU de l'Alt Pirineu
- CTU de l'Arc Metropolità de Barcelona
- CTU de la Catalunya Central
- CTU del Camp de Tarragona
- CTU de Girona
- CTU de Lleida
- CTU de les Terres de l'Ebre
- CTU d'Aran
- CTU del Penedès

■ BLOC 6: CONSULTES, INFORMES I D'ALTRES

En aquest bloc tres de les comissions es queden igual que l'any anterior, són la de la Catalunya Central, la de l'Alt Pirineu i la d'Aran, les dos últimes no tenen cap expedient d'aquest tipus com l'any anterior. De les comissions que han disminuït la seva activitat destaca la comissió de Lleida que l'any 2021 havia vist 6 temes en aquest bloc i en 2022 no ha vist cap. Seguidament, la del Camp de Tarragona, amb 5 temes menys que l'any anterior passant de 22 a 17.

Les comissions que augmenten la seva activitat només són dos, la de Girona amb 8 temes més que en 2021 i la de l'Arc Metropolità de Barcelona amb 7 temes més.

L'any 2021 aquest bloc va sumar un total de **44** temes a Catalunya i l'any 2022 se'n comptabilitzen **44** a les ordres del dia, es manté igual.



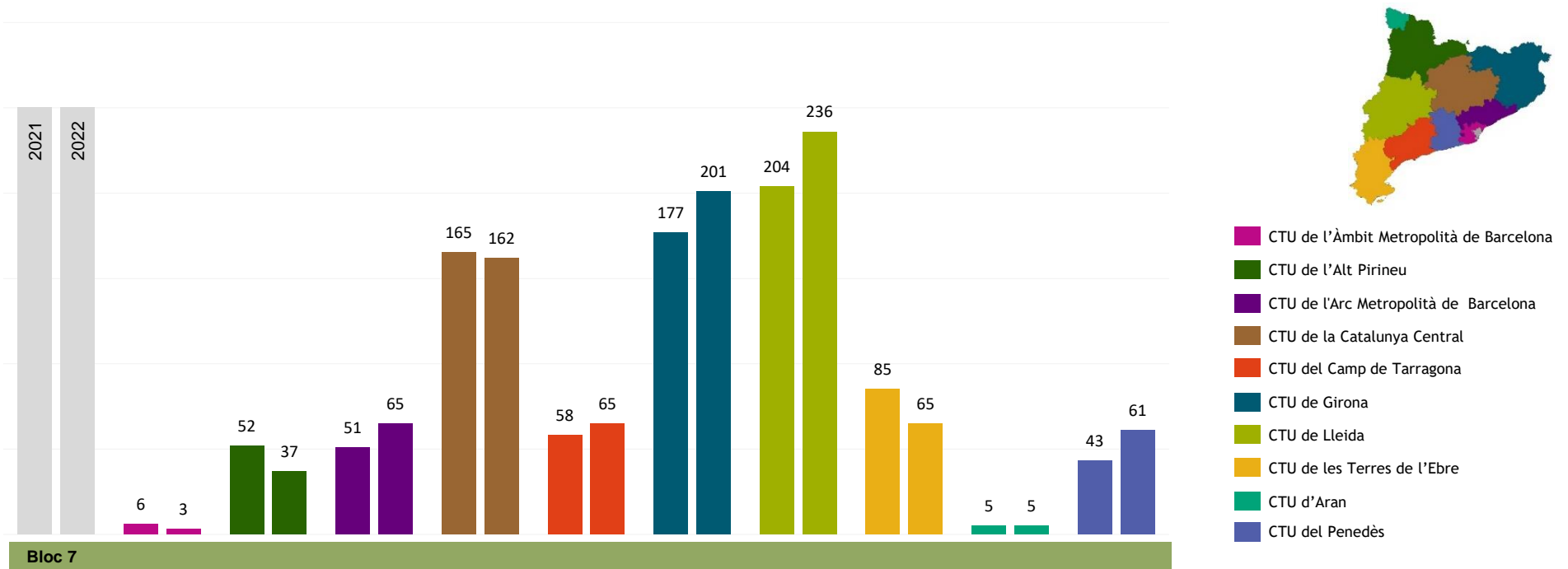
- CTU de l'Àmbit Metropolità de Barcelona
- CTU de l'Alt Pirineu
- CTU de l'Arc Metropolità de Barcelona
- CTU de la Catalunya Central
- CTU del Camp de Tarragona
- CTU de Girona
- CTU de Lleida
- CTU de les Terres de l'Ebre
- CTU d'Aran
- CTU del Penedès

■ BLOC 7: EXPEDIENTS D'OBRES EN SÒL NO URBANITZABLE

L'any 2022 hi ha un augment del 6% del nombre de temes en el bloc corresponent a informes o autoritzacions en sòl no urbanitzable. En total l'any 2021 s'inclouen a les ordres del dia **846** registres i l'any 2022 se'n comptabilitzen **900**. **S'ha de tenir en compte que ara els expedients d'energies renovables s'agrupen en un nou bloc.**

En aquest bloc, les comissions que més han disminuït el nombre de peticions d'autoritzacions són la de Terres d'Ebre en 20 temes menys i la comissió de l'Alt Pirineu en 15 menys. Seguidament, la comissió de l'Àmbit Metropolità de Barcelona i la de la Catalunya central que han vist 3 temes menys que en 2021.

La resta de les comissions han augmentat la seva activitat, les que més són la Comissió de Lleida en 32 temes més referits a autoritzacions en sòl no urbanitzable, i la de Girona en 24 temes més. També destaca la comissió del Penedès que passa a tenir 18 peticions més que en l'any anterior.



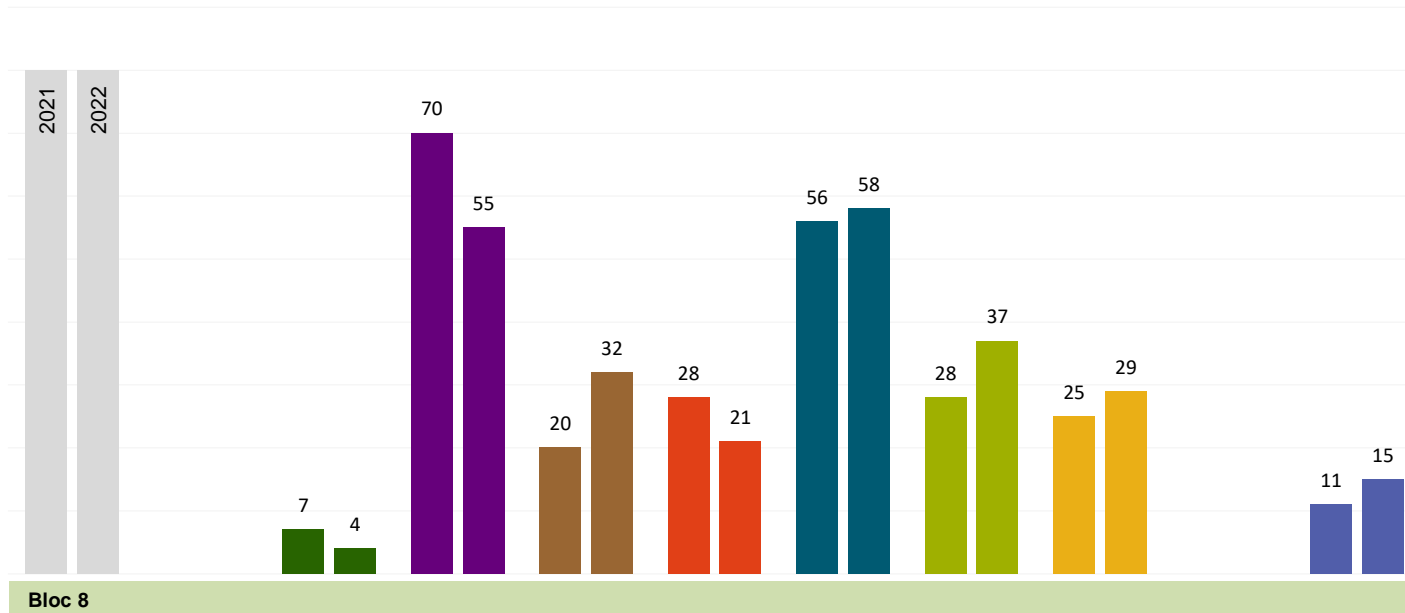
■ BLOC 8: INFORMES SOBRE USOS I OBRES PROVISIONALS

Aquest bloc inclou els informes preceptius que ha d'elaborar la comissió d'urbanisme perquè l'administració municipal pugui, per a determinats usos reglats, atorgar una llicència provisional en terrenys pendents de desenvolupament urbanístic o afectats de sistemes.

El nombre d'expedients analitzats d'aquest bloc és de **245** l'any 2021 i de **251** en l'any 2022, això representa un 2% més que l'any anterior.

L'Arc Metropolità de Barcelona és l'àmbit, que fins l'any 2021 va ser el que tenia més expedients d'aquest bloc, en 2022 a disminuït un 21% i passa a ser el segon en nombre d'expedients. En 2022 l'àmbit amb més expedients d'aquest tipus és el de Girona que ha augmentat un 4%. De totes les comissions, només tres disminueixen la seva activitat en aquest bloc, a més del àmbit de l'Arc Metropolita esmentat anteriorment són la comissió de l'Alt Pirineu que disminueix un 3% en 2022, i la comissió del Camp de Tarragona que amb 7 temes menys en 2022 té una davallada d'un 25%.

La comissió que més augmenta en aquest bloc és la de la Catalunya Central amb 12 informes més, un 60%, seguit de la comissió de Lleida amb 9 informes més que en l'any anterior. Més moderadament la comissió de les Terres de l'Ebre en té 4 més. Les comissions d'Aran i de l'Àmbit Metropolità no en tenen cap expedient d'aquest tipus.



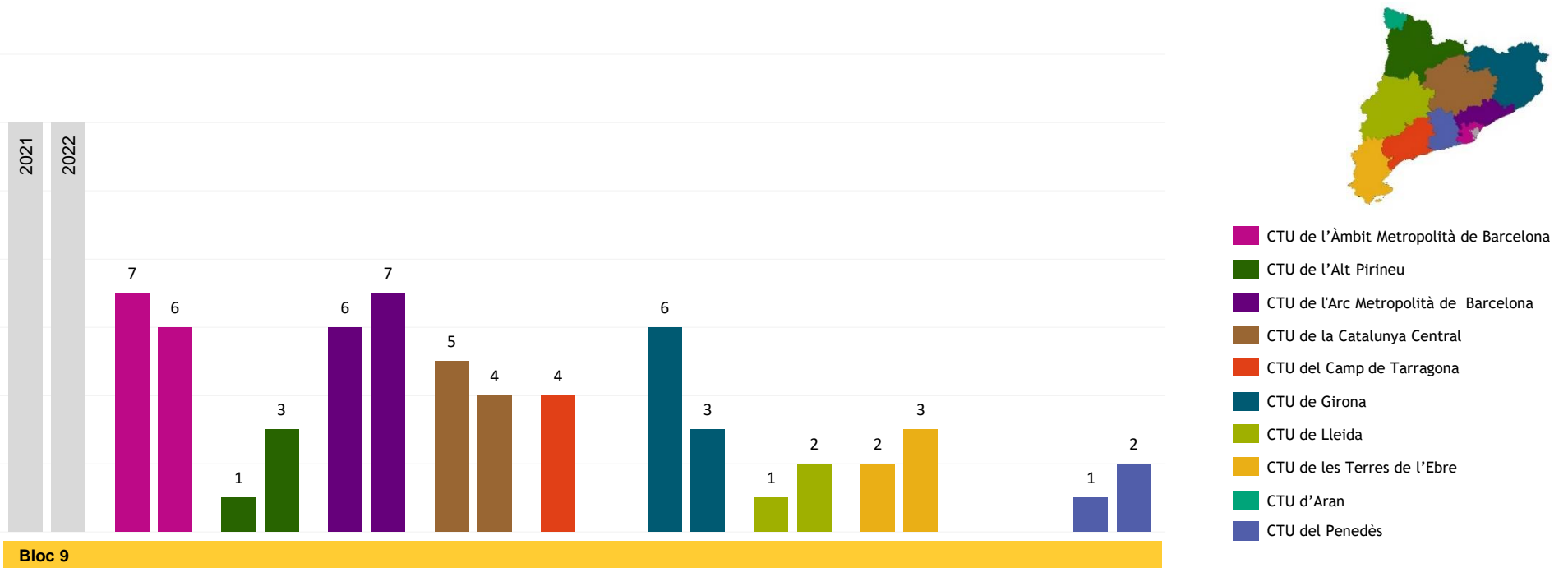
- CTU de l'Àmbit Metropolità de Barcelona
- CTU de l'Alt Pirineu
- CTU de l'Arc Metropolità de Barcelona
- CTU de la Catalunya Central
- CTU del Camp de Tarragona
- CTU de Girona
- CTU de Lleida
- CTU de les Terres de l'Ebre
- CTU d'Aran
- CTU del Penedès

■ BLOC 9: COMPLIMENT DE RECURSOS I SENTÈNCIES

En aquest bloc ha disminuït el nombre d'entrades a l'ordre del dia a la Comissió del Camp de Tarragona amb 4 registres menys i es queda sense cap expedient d'aquest tipus, la comissió de Girona amb 3 registres menys, representa una davallada d'un 50%. La Comissió de l'Àmbit Metropolità de Barcelona i la de la Catalunya Central tenen un registre menys que l'any anterior que representen una davallada d'un 14% i d'un 20% respectivament. La comissió d'Aran continua sense expedients en aquest bloc i la resta de comissions augmenten la seva activitat.

Les comissions de l'Arc Metropolità de Barcelona, Lleida, Terres de l'Ebre i Penedès augmenten en 1 entrada a l'ordre del dia de cadascuna d'elles en l'any 2022. I la comissió de l'Alt Pirineu augmenta en 2 la seva activitat.

El total d'aquest bloc l'any 2021 és de **33** expedients a Catalunya i l'any 2022 es comptabilitzen **30** registres a les ordres del dia, un 9% menys.



■ ANÀLISI PER TIPUS DELS EXPEDIENTS DE PLANEJAMENT

