

## COMISSIONS D'URBANISME | 2020

OBSERVATORI  
del TERRITORI



2021

DINÀMIQUES DE PLANEJAMENT URBANÍSTIC

SECRETARIA DE L'AGENDA  
URBANA I TERRITORI



Generalitat de Catalunya  
Departament de Territori  
i Sostenibilitat

<b>0   NOTA METODOLÒGICA</b>	<b>[5]</b>
<b>1   DINÀMIQUES 2002-2020</b>	<b>[11]</b>
<b>2   ANÀLISI COMPARATIU PER ÀMBITS 2019-2020</b>	<b>[19]</b>
<b>3   ANÀLISI COMPARATIU PER BLOCS 2019-2020</b>	<b>[35]</b>
<b>4   ANÀLISI PER BLOCS DE L'ORDRE DEL DIA 2020</b>	<b>[45]</b>
<b>5   ESQUEMA PER TIPUS D'EXPEDIENT 2020</b>	<b>[55]</b>

◉ NOTA METODOLÒGICA

**L'objectiu d'aquest treball és conèixer les dinàmiques del planejament urbanístic en els diferents territoris de Catalunya a partir de l'activitat de les comissions territorials d'urbanisme.**

A partir de la informació que proporciona l'aplicació informàtica de la Gestió d'expedients d'urbanisme (en endavant GEU) sobre les ordres del dia de les diverses comissions territorials d'urbanisme s'analitzen les dinàmiques de planejament urbanístic dels diferents territoris.

Les ordres del dia de les comissions estructuraven els temes en 9 blocs amb el següent contingut:

- Bloc 1: Informes per al procediment d'avaluació ambiental
- Bloc 2: Planejament
- Bloc 3: Compliment d'acords de la comissió d'urbanisme
- Bloc 4: Estudis de detall
- Bloc 5: Projectes d'urbanització i instruments de gestió
- Bloc 6: Consultes, informes i d'altres
- Bloc 7: Expedients d'obres en sòl no urbanitzable
- Bloc 8: Informes sobre usos i obres provisionals
- Bloc 9: Compliment de recursos i sentències

Al llarg del temps, canvis legislatius que han modificat la tramitació urbanística i ambiental dels expedients han comportat canvis en aquests blocs.

Els informes per al procediment d'avaluació ambiental s'inclouen en el primer bloc de les ordres del dia a partir de principis de 2012. Els estudis de detall i els projectes d'urbanització pràcticament desapareixen a partir de la llei 2/2002.

Un mateix expedient s'incorpora a l'ordre del dia de la comissió d'urbanisme corresponent en diverses fases de la seva tramitació. Per exemple el POUM de nova redacció d'un municipi passa pel bloc 1, d'avaluació ambiental, en la fase inicial de l'avanç i amb anterioritat a l'aprovació provisional del document, i passa pel bloc 2 de planejament i segurament pel bloc 3, de compliment d'anteriors acords en la fase d'aprovació definitiva. En alguns casos, pot tornar a aparèixer en el bloc 9, de compliment de recursos i sentències.



◉ ORDRES DEL DIA

Els expedients que s'analitzen en les comissions d'urbanisme s'organitzen en blocs segons el tipus d'expedient i segons el moment procedimental del seu tràmit, de la manera següent:

- **Bloc 1:** Informes per al procediment d'avaluació ambiental  
S'incorpora aquest bloc a partir de l'entrada en vigor de la llei 2/2012. La comissió emet un informe en la fase d'avanç i abans de l'aprovació provisional dels expedients que s'han de sotmetre a avaluació ambiental de plans.
- **Bloc 2:** Planejament  
S'hi inclouen les figures de planejament general o derivat que es porten per primera vegada a sessió amb l'objectiu de procedir a la seva aprovació definitiva.
- **Bloc 3:** Compliment d'acords de la comissió d'urbanisme  
Les figures de planejament general o derivat que en el tràmit d'aprovació definitiva han estat objecte d'un acord de suspensió de l'aprovació definitiva o de l'executivitat per incorporar determinades condicions, s'inclouen en aquest bloc per concloure el tràmit procedimental.
- **Bloc 4:** Estudis de detall i **Bloc 5:** Projectes d'urbanització i instruments de gestió.  
A partir de la llei 2/2002 molt poques d'aquestes figures de desplegament de les ordenacions aprovades i de caràcter molt concret han de ser analitzades per les comissions d'urbanisme.

- **Bloc 6:** Consultes, informes i d'altres  
En aquest apartat s'inclouen temes diversos que han de ser resolts per les comissions.
- **Bloc 7:** Expedients d'obres en sòl no urbanitzable  
Els projectes d'actuacions d'interès públic, de construccions agràries quan són de dimensió gran i els d'implantació o rehabilitació d'habitatges en sòl no urbanitzable s'inclouen en aquest bloc, que en alguns territoris concentra un gran nombre d'expedients.
- **Bloc 8:** Informes sobre usos i obres provisionals  
En aquest bloc s'incorporen els projectes per implantar de manera transitòria determinades actuacions, en supòsits reglats, en terrenys afectats de sistemes o pendents de desenvolupament urbanístic.
- **Bloc 9:** Compliment de recursos i sentències  
Quan sobre un expedient de planejament aprovat per la comissió recau una sentència, se'n dona compte a la comissió i es vehicula el seu compliment.

COMISSIONS D'URBANISME

Les comissions territorials d'urbanisme compleixen funcions de caràcter informatiu, consultiu, gestor i resolutiu; són òrgans urbanístics de la Generalitat de Catalunya presidits pel conseller de Territori i Sostenibilitat amb representació de les corporacions locals i els departaments de l'Estat i la Generalitat, d'acord amb els seus respectius règims de competències. Per fer la seva tasca reben el suport dels diferents serveis territorials d'urbanisme.

Les comissions territorials d'urbanisme són les següents:

**Comissió de Política Territorial i d'Urbanisme de Catalunya**, que és l'òrgan superior de caràcter consultiu en matèria de planejament i urbanisme; en la seva composició incorpora representants dels departaments, els ens locals amb competències urbanístiques, així com persones d'un prestigi professional o acadèmic reconegut. El seu àmbit d'actuació s'estén a tot el territori de Catalunya.

L'any 2019 s'ha creat la **Comissió Territorial d'Urbanisme del Penedès**, pel DECRET 219/2019, de 22 d'octubre, i de modificació del Decret 68/2014, de maig, pel qual es regula la composició i el funcionament intern dels òrgans urbanístics de la Generalitat de caràcter col·legiat, i comprèn els municipis de les comarques de l'Alt Penedès, el Baix Penedès, el Garraf i l'Anoia, llevat dels municipis següents: Calaf, Calonge de Segarra, Castellfollit de Riubregós, els Prats de Rei, Pujalt, Sant Martí Sesgueioles, Sant Pere Sallavinera i Veciana. La Comissió del Penedès començarà les primeres sessions a principis de l'any 2020. Aquest mapa representa l'àmbit territorial de les diferents comissions territorials d'urbanisme a partir de l'any 2020.

Dins l'àmbit funcional metropolità de Barcelona actuen 3 comissions:

- la **Subcomissió d'Urbanisme del municipi de Barcelona**, de composició mixta entre l'Ajuntament de Barcelona i la Generalitat de Catalunya amb competència per a l'aprovació del planejament general del terme municipal de Barcelona, d'acord amb el que estableix la seva Carta municipal.



Comissions Territorials d'Urbanisme 2020

- |                      |   |                           |
|----------------------|---|---------------------------|
| CTU del Penedès      | CTU de la Catalunya Central             | CTU de Lleida             |
| CTU de Girona        | CTU de l'Àmbit Metropolità de Barcelona | CTU del Camp de Tarragona |
| CTU de l'Alt Pirineu | CTU de l'Arc Metropolità de Barcelona   | SUB de Barcelona          |
| CU d'Aran            | CTU de les Terres de l'Ebre             |                           |

- La **Comissió Territorial d'Urbanisme de l'Àmbit Metropolità de Barcelona** que actua sobre 35 municipis (els 36 que formen part de l'Àrea Metropolitana de Barcelona, llevat del municipi de Barcelona). Té un període de vigència transitori, fins a l'entrada en vigor del Pla director urbanístic metropolità.
- Finalment la **Comissió Territorial d'Urbanisme de l'Arc Metropolità de Barcelona** comprèn els municipis de la comarca del Vallès Oriental i els municipis de les comarques del Baix Llobregat, el Maresme i el Vallès Occidental que no formen part de l'Àrea Metropolitana de Barcelona.

Les cinc comissions d'urbanisme següents tenen atribucions per a resoldre els temes dels cinc àmbits territorials funcionals corresponents:

**Comissió Territorial d'Urbanisme de Girona**, comprèn tots els municipis de les comarques de l'Alt Empordà, el Baix Empordà, la Garrotxa, el Gironès, el Pla de l'Estany, el Ripollès i la Selva.

**Comissió Territorial d'Urbanisme de la Catalunya Central** (a partir de 2008), comprèn les comarques de l'Anoia, el Bages, el Berguedà, Osona, el Solsonès i el Moianès.

**Comissió Territorial d'Urbanisme del Camp de Tarragona**, comprèn els municipis de les comarques de l'Alt Camp, el Baix Camp, la Conca de Barberà, el Priorat i el Tarragonès.

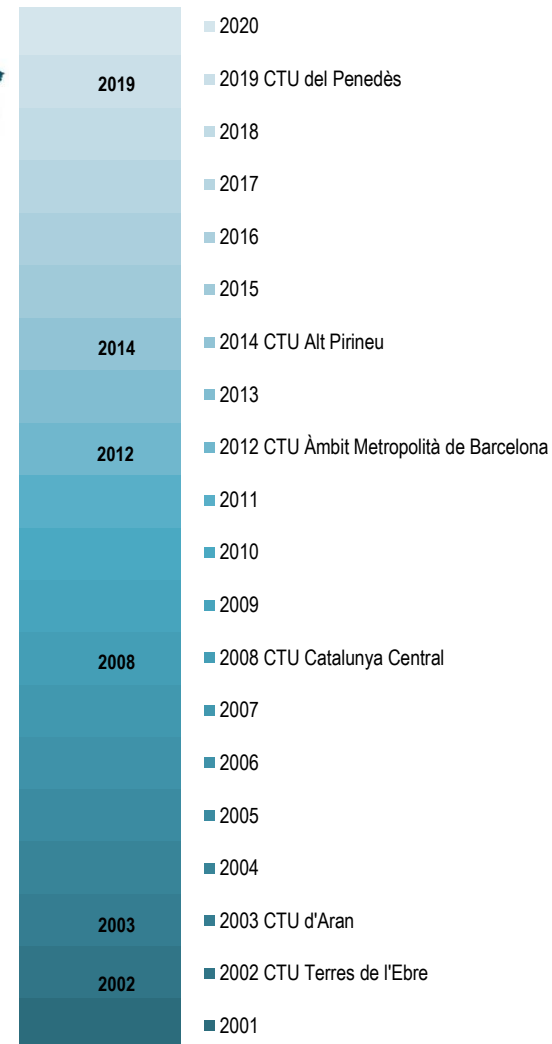
**Comissió Territorial d'Urbanisme de Terres de l'Ebre** (a partir de 2002), comprèn els municipis de les comarques del Baix Ebre, el Montsià, la Terra Alta i la Ribera d'Ebre.

**Comissió Territorial d'Urbanisme de Lleida**, comprèn tots els municipis de la demarcació territorial, corresponents a les comarques de les Garrigues, la Noguera, el Pla d'Urgell, la Segarra, el Segrià i l'Urgell.

I finalment dins l'àmbit funcional de l'Alt Pirineu i Aran actuen 2 comissions:

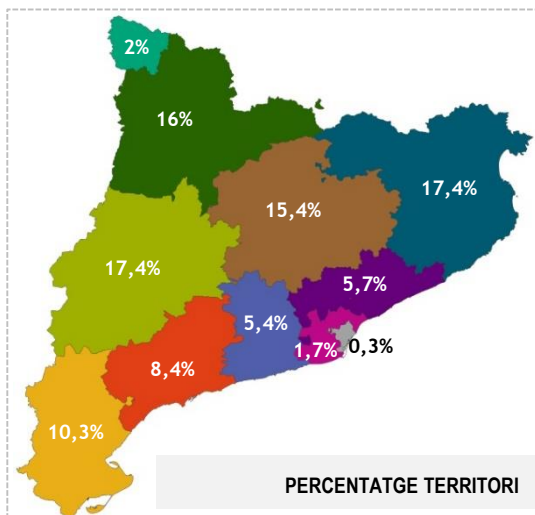
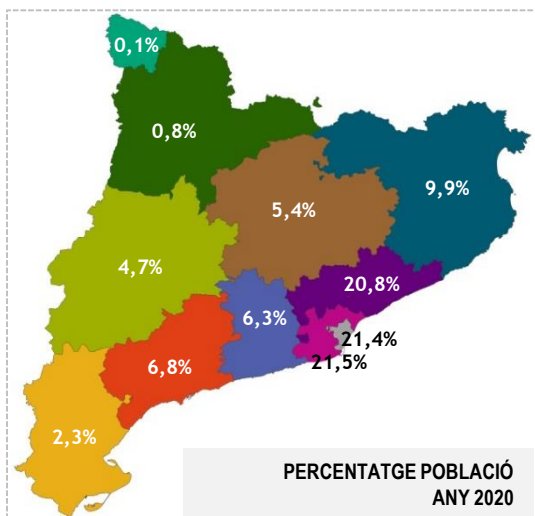
**Comissió Territorial d'urbanisme d'Aran** (a partir de 2003), abasta els municipis de : Arres, Bausen, es Bòrdes, Bossòst, Canejan, Les, Naut Aran, Vielha e Mijaran i Vilamòs.

**Comissió Territorial d'Urbanisme de l'Alt Pirineu** (a partir de 2014), comprèn tots els municipis de les comarques de l'Alta Ribagorça, l'Alt Urgell, la Cerdanya, el Pallars Jussà i el Pallars Sobirà.



Data de creació de les Comissions d'urbanisme

○ DISTRIBUCIÓ DE LA POBLACIÓ I EL TERRITORI



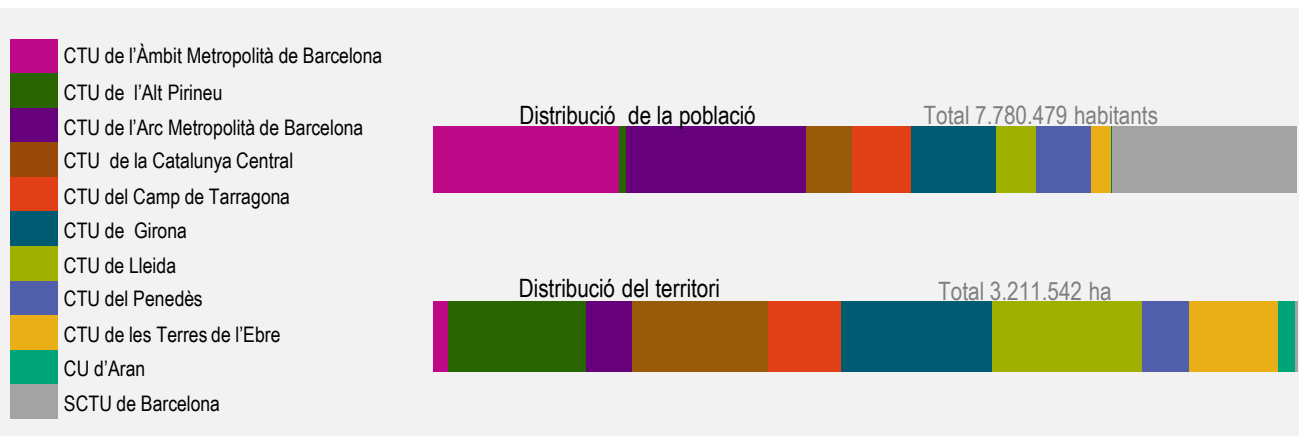
La distribució de la població a Catalunya no és gens uniforme. S'ha volgut analitzar quina superfície de territori i quina quantitat de població s'aplega en l'àmbit de competències de cada comissió territorial d'urbanisme.

Per exemple, la Subcomissió de Barcelona aplega molta població (un 21,4%) en un territori molt petit, d'un tres per mil de Catalunya. La de l'Àmbit Metropolità de Barcelona concentra un altre 21,5% de la població en un territori d'un 1,7%.

Amb l'aprovació de la nova comissió d'urbanisme del Penedès en 2019, la distribució de la població i el territori a les comissions territorials d'urbanisme és la que es representa en aquestes imatges i gràfics.

Les comissions de l'Arc Metropolità de Barcelona i del Penedès presenten un percentatge semblant de territori, al voltant del 5% de Catalunya; però hi ha força diferència en la població: un 20,8% a la comissió de Barcelona i un 6,3% a la comissió del Penedès. La Comissió del Camp de Tarragona és molt semblant a la del Penedès en població, i és més gran en el territori que engloba. Les Comissions de Lleida, de la Catalunya Central i la de Girona, entre un 15,4 i un 17,5% del territori cadascuna, tenen respectivament al voltant d'un 5 i un 10% de la població. El servei territorial de Lleida també gestiona les comissions de l'Alt Pirineu i de l'Aran, acumulant un 35,4% del territori de Catalunya, i una població del 5,7%.

La consideració dels trets diferencials del Val d'Aran des del punt de vista polític fa que tingui la seva pròpia comissió d'urbanisme, tot i que aplega només un 2% del territori i un 1 per mil de la població.





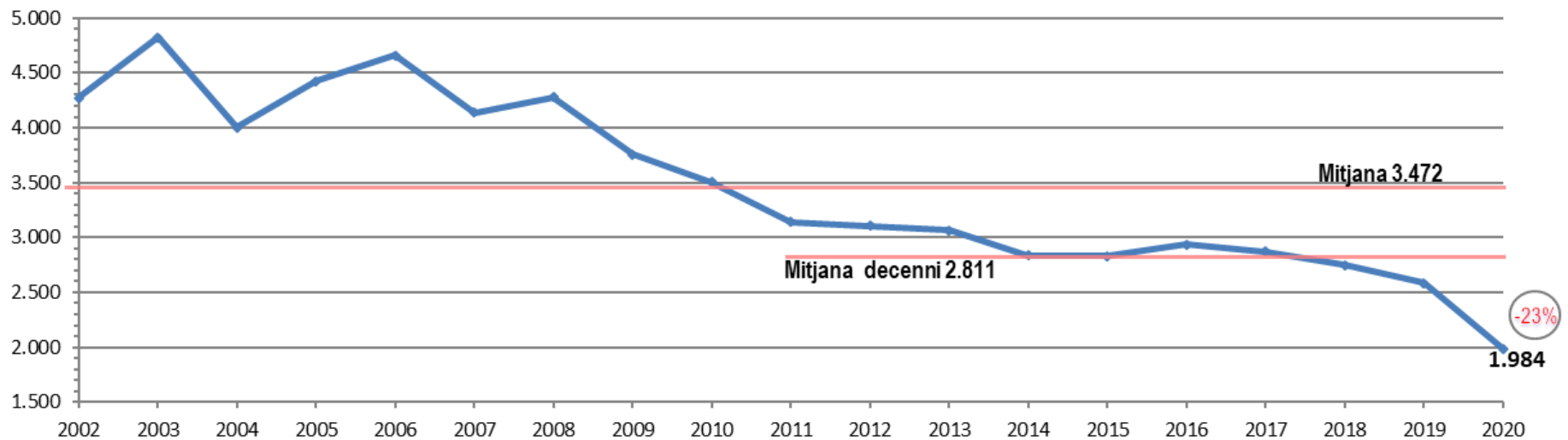


○ ANÀLISI DE LES DINÀMIQUES DE LES COMISSIONS D'URBANISME ENTRE ELS ANYS 2002 I EL 2020

Per fer l'anàlisi no es tenen en compte els expedients a les ordres del dia de la subcomissió d'urbanisme del municipi de Barcelona. Així, al llarg d'aquests 19 anys, entre l'inici de l'any 2002 i desembre de l'any 2020, a l'ordre del dia de les comissions d'urbanisme s'han inclòs per a la seva anàlisi i resolució **65.969** registres. Això correspon a una mitjana de **3.472** registres per any.

Dels anys analitzats el de major activitat de les comissions d'urbanisme va ser l'any 2003, amb 4.870 temes a les ordres del dia, i el menys actiu dels analitzats és el 2020 amb un total de **1.984** temes a les ordres del dia, un 23% menys que l'any anterior.

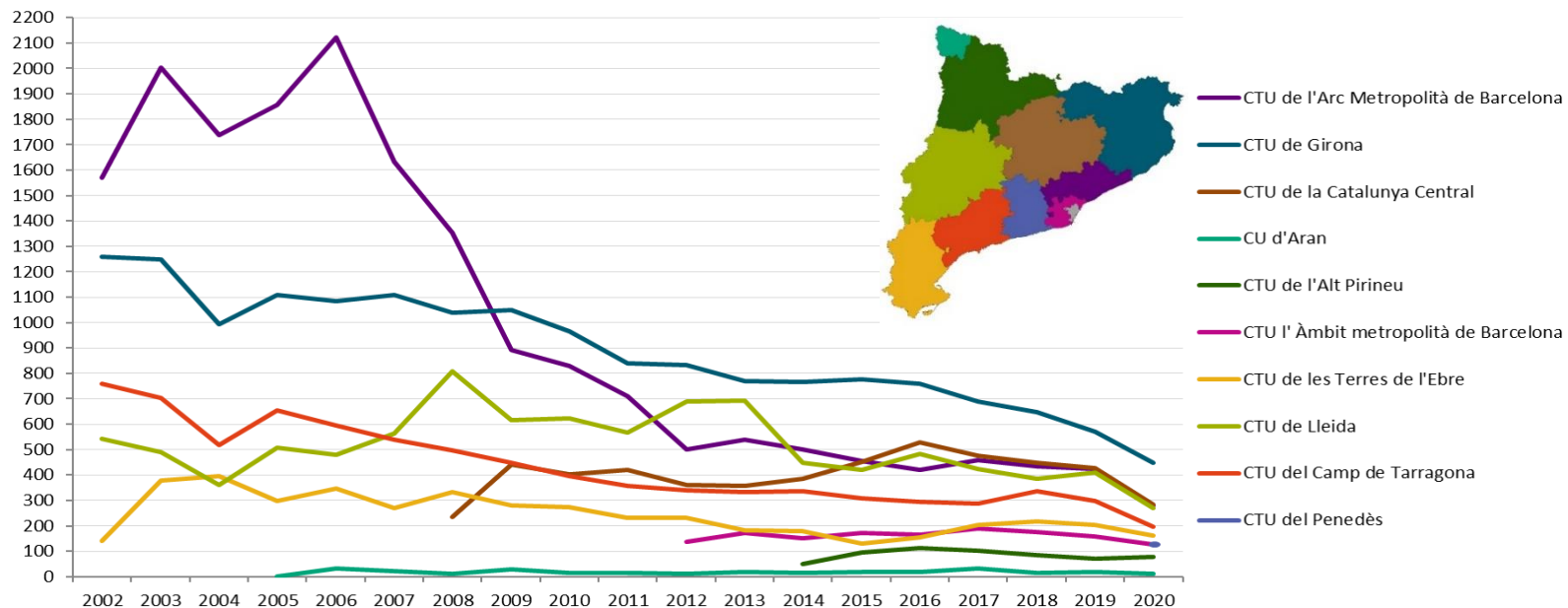
NOMBRE TOTAL DE REGISTRES PER ANY



Entre els anys 2002 i 2008 s'observen fluctuacions en el nombre d'expedients, però sempre entre 4 i 5 mil. A partir de 2008 hi ha una caiguda forta i sostinguda fins al 2011 i a partir d'aquest any continua el descens però més moderat. En 2020 continua la davallada en nombre de registres, que han disminuït en 600, el que representa un descens d'un 23% respecte l'any anterior.

La mitjana de registres a les ordres del dia durant aquests 19 anys és de 3.472 registres l'any. L'any 2020 amb 1.984 registres ha estat un 43% inferior a la mitjana i un 58,87% inferior al de l'any 2003, que és el de màxima activitat de les comissions. En el gràfic, l'últim decenni entre l'any 2011 i l'any 2020, la mitjana de registres a les ordres del dia de les comissions territorials d'urbanisme és de 2.811. registres per any.

## ○ ANÀLISI COMPARATIU PER ÀMBITS ENTRE ELS ANYS 2002 I EL 2020



Cal tenir en compte que al llarg d'aquests anys s'han creat les comissions territorials d'urbanisme de l'Aran l'any 2005, de la Catalunya Central l'any 2008, la de l'Àmbit Metropolità de Barcelona l'any 2012, la de l'Alt Pirineu l'any 2014 i la del Penedès l'any 2019 que comença les primeres sessions en 2020, i s'han reduït en conseqüència els àmbits de les comissions actives l'any 2002.

Per àmbits territorials i des que funcionen 9 comissions de les 10 actuals (2014), l'activitat de totes elles alternen pujades i baixades en el nombre de registres per any, fins arribar a l'any 2020 en que totes les comissions, menys la de l'Alt Pirineu, han disminuït en nombre de temes a les ordres del 20 i el 34 per cent. Aquests percentatges de davallada són els més elevats des de l'any 2014, a excepció de dos àmbits: l'àmbit de l'Aran que l'any 2018 va disminuir un 58% i l'any 2020 ha disminuït un 32%, i l'àmbit de les Terres de l'Ebre que l'any 2015 va baixar l'activitat en un 28% i en 2020 l'ha disminuït un 21%. De fet, aquests dos àmbits són els únics que tenen una mitjana creixent en la seva activitat en els últims quatre anys, que és del 10 i del 3 per cent respectivament. Per altra banda, l'àmbit amb una davallada de l'activitat més forta el 2020 és la Catalunya Central amb un 34% menys, però s'ha de tenir en compte que una part d'aquesta comissió passa a la nova comissió del Penedès, que comença la seva activitat en 2020. A continuació la comissió de Lleida també ha disminuït la seva activitat amb un 34% menys que l'any anterior i la de Girona amb un 22% menys d'activitat. Les comissions de l'Àmbit Metropolità de Barcelona amb un 20% menys i les de l'Arc Metropolità de Barcelona i l'Àmbit del Camp de Tarragona, amb una disminució d'un 34 per cent cadascuna han traslladat una part de la seva activitat anterior a la recent creada comissió del Penedès.

EXPEDIENTS QUE AFECTEN MÉS D'UN MUNICIPI. 2020

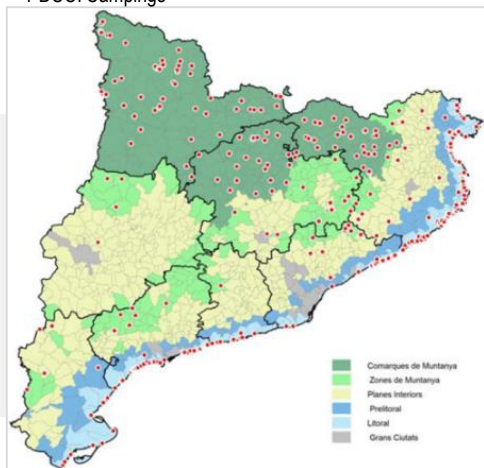
Com ja s'ha indicat, en molts procediments un mateix expedient és analitzat per la comissió diverses vegades, ja sigui en diferents fases de la seva tramitació o bé perquè una primera valoració de la comissió incorpora deficiències a resoldre. També un mateix expedient pot ser tractat en diferents comissions si el seu àmbit abasta diferents territoris. Per bé que normalment un expedient abasta un municipi, de vegades pot afectar diversos termes municipals. Els expedients analitzats el 2020 que abasten un major nombre de municipis es detallen a continuació.

**2018 / 067068 / C:** Aquest expedient és un Pla Director urbanístic de les activitats de càmping que afecta els 947 municipis de Catalunya. Aquest any 2020 ha passat una sessió de la comissió d'Aran i encara no està aprovat definitivament.

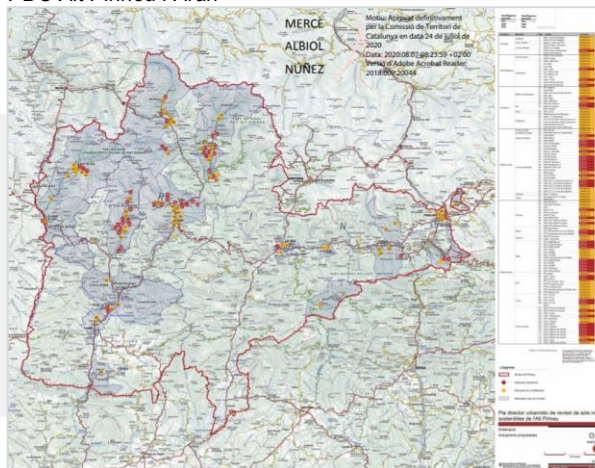
**2018 / 067334 / P:** Aquest expedient és un Pla Director urbanístic de revisió dels sòls no sostenibles dels municipis de l'Alt Pirineu. Afecta 27 termes municipals: Alp, Llívia, Puigcerdà, Alt Àneu, Arsèguel, la Vall de Boí, Bellver de Cerdanya, Espot, Isòvol, Lladorre, Llavorsí, Llimiana, Conca de Dalt, la Pobla de Segur, el Pont de Suert, Rialp, Salàs de Pallars, Sarroca de Bellera, Senterada, la Seu d'Urgell, Sort, Talam, Tírvia, la Torre de Cabdella, Vall de Cardós, i Josa i Tuixén. Té per objecte principal adequar el planejament urbanístic municipal vigent anterior al planejament territorial parcial, pel que respecta als sòls pendents de transformació, al concepte de model territorial vigent dels plans territorials i de desenvolupament urbanístic sostenible regulat a la legislació urbanística (article 3 del TRLU). Aquest any 2020 ha passat una sessió de la comissió de l'Alt Pirineu.

**2018 / 067860 / G:** Aquest expedient és un Pla Director urbanístic de revisió de sòls no sostenibles del litoral gironí. L'actuació abasta els 22 municipis del litoral gironí. La finalitat és l'avaluació de la sostenibilitat dels sòls d'extensió del planejament urbanístic municipal anterior a l'entrada en vigor del planejament territorial parcial, per tal d'adaptar-lo als principis i directrius vigents de la legislació territorial, urbanística i sectorial. En 2019 aquest expedient ha estat inclòs 6 vegades a les ordres del dia de les diferents comissions. Aquest any 2020 a passat dos sessions de la comissió de Girona.

PDUC. Càmpings



PDU Alt Pirineu i Aran



PD. Litoral gironí. Sòls no sostenibles



○ EXPEDIENTS QUE AFECTEN MÉS D'UN MUNICIPI. 2020

**2015 / 057316 / B:**

Aquest expedient és un Pla director urbanístic d'activitat econòmica del Baix Llobregat Nord. L'actuació abasta els 3 municipis: Martorell, Abrera, Sant Esteve Sesrovires. Aquest pla delimitarà uns nous sectors d'activitat econòmica que potenciaran la indústria existent. S'ha aprovat definitivament



PD d'activitat econòmica del Baix Llobregat Nord

**2019 / 070017 / T:**

Aquest expedient és una Modificació del Pla director urbanístic de delimitació per a la implantació d'una terminal intermodal de mercaderies al Camp de Tarragona. L'actuació abasta 2 municipis: Reus i la Canonja. La finalitat és possibilitar les ampliacions necessàries per a les activitats econòmiques compatibles preexistents a l'àmbit del PDU.



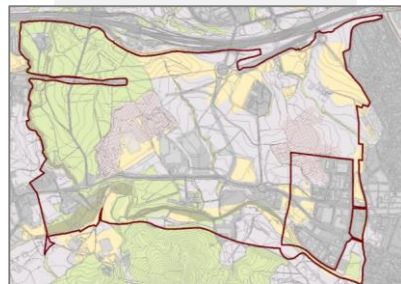
Modificació de PDU de delimitació Camp de Tarragona

**2016 / 060920 / M:**

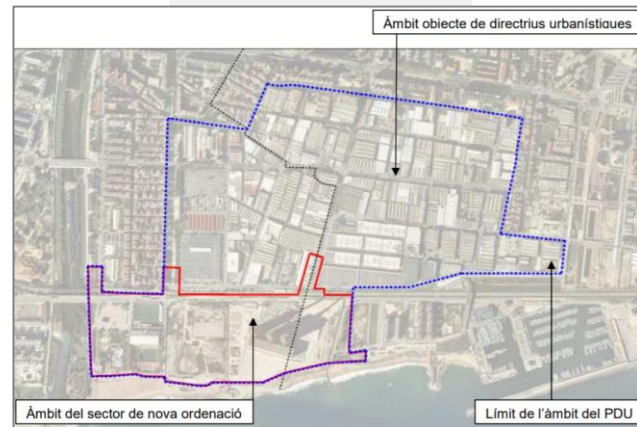
Aquest expedient és un Pla Director urbanístic d'ordenació del front litoral en l'àmbit de les Tres Xemeneies. L'estudi abasta 2 municipis: Sant Adrià del Besòs i Badalona. Té la finalitat d'establir les condicions de la remodelació d'aquest tram de litoral, proposant una nova ordenació que incorpori sòl destinat, principalment, a l'activitat econòmica però combinada amb residencial que garanteixi la dotació dels espais públics, equipaments i infraestructures necessàries per connectar a través del sector el teixit urbà amb el front litoral. El Pla director establirà directrius urbanístiques per a un àmbit més ampli que engloba la zona industrial de l'altra banda del tren, a cavall entre Sant Adrià i Badalona, i transformar el sector en un teixit modern i dedicat a la recerca, seguint en part el model 22@.

**2017 / 064145 / M:**

Aquest expedient és un Pla director urbanístic del Centre direccional de Cerdanyola del Vallès. L'estudi abasta 2 municipis: Cerdanyola del Vallès, Sant Cugat del Vallès. L'objectiu és establir directrius d'ordenació urbanística, adaptar el planejament urbanístic a les infraestructures executades i previstes en l'àmbit, i delimitar i ordenar els sectors d'interès supramunicipal en coherència amb els objectius previstos en el Pla General Metropolità i el Pla Territorial Metropolità de Barcelona.



PDU del Centre direccional de Cerdanyola del Vallès



PDU d'ordenació del front litoral en l'àmbit de les Tres Xemeneies



○ EXPEDIENTS QUE PASSEN PER MÉS DE TRES SESSIONS DE LA COMISSIÓ EN 2020

Com ja s'ha indicat, en molts procediments un mateix expedient és analitzat per la comissió diverses vegades, ja sigui en diferents fases de la seva tramitació o bé perquè una primera valoració de la comissió incorpora deficiències a resoldre. També un mateix expedient pot ser tractat en diferents comissions si el seu àmbit abasta diferents territoris. Per exemple, d'un mateix expedient, les comissions emeten els informes d'avaluació ambiental i d'impacte ambiental, l'aprovació inicial de l'objecte de planejament, l'informe previ a l'aprovació provisional del projecte i, per acabar, l'expedient passa a la comissió per a l'aprovació definitiva. Es detalla a continuació els expedients analitzats que el 2020 passen tres vegades o més per una comissió, no es tenen en compte les sessions que s'han inclòs per error.

**2018 / 067136 / L:** Aquest expedient afecta el municipi de l'Albi, ha estat inclòs 3 vegades a les ordres del dia de la comissió de Lleida. L'objecte és Modificar el sistema urbanístic d'espais lliures i zones verdes en diverses classes de sòl per millorar l'entorn de la carretera de Cervià i facilitar la gestió i desenvolupament dels diferents àmbits i sectors.

**2018 / 067362 / B:** Aquest expedient afecta el municipi de Lliçà d'Amunt ha estat inclòs 3 vegades a les ordres del dia de la comissió Territorial d'Urbanisme de l'Arc Metropolità de Barcelona . L'objecte és la construcció d'un centre de gran qualitat urbana destinada a activitats cíviques, comercials i residencials que s'ajusti a les demandes de la ciutadania. Així com la dotació d'habitatge de protecció oficial en diferents règims, la creació d'un hàbitat urbà saludable i sostenible mitjançant les renovables amb un centre accessible per a la ciutadania.

**2019 / 070396 / N:** Expedient que afecta el municipi de Sant Agustí de Lluçanès, i que a passat 3 vegades per la comissió de Comarques centrals. L'objecte és la reducció del polígon d'actuació urbanística PAU-3, Alou Nord, per excludre del seu àmbit les masies de Cal Peiró i de Cal Llorenç i classificar aquests terrenys i el seu entorn immediat de sòl no urbanitzable.

**2020 / 070831 / B:** Expedient que afecta el municipi de Sentmenat, que a passat 3 vegades per la comissió Territorial d'Urbanisme de l'Arc Metropolità de Barcelona. És un informe previ llicència provisional sobre la instal·lació d'un rètol publicitari d'una indústria existent que abasta una finca de 4,42 ha de superfície. Es proposa l'enderroc del rètol existent i la nova construcció d'una estructura metàl·lica sobre sistema viari previst pel planejament vigent. la proposta no reuneix les condicions per ser autoritzada amb caràcter provisional.

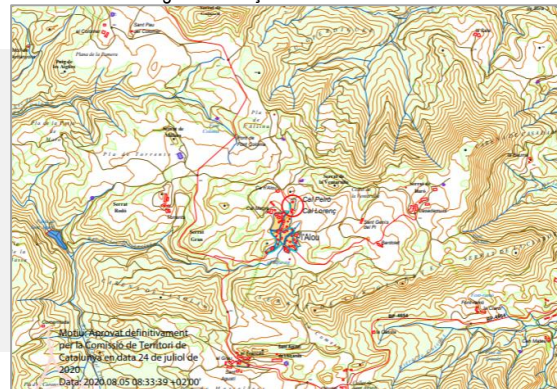
L'Albi. Modificació POUM



Lliçà d'Amunt. Modificació POUM



Sant Agustí de Lluçanès. Modificació NNSS



Sentmenat. Informe previ llicència provisional



EXPEDIENTS QUE PASSEN PER MÉS DE DOS SESSIONS DE LA COMISSIÓ EN 2020

**2019 / 068989 / G:** Aquest expedient –el Pla de protecció de l'Alta Garrotxa- afecta més d'un municipi. Inclou l'espai natural d'interès natural de l'Alta Garrotxa i la Reserva Natural Parcial de la Muga-Albanyà, que impliquen tres comarques, l'Alt Empordà, la Garrotxa i el Ripollès i un total de 11 municipis. Ha passat 3 vegades per la comissió Territorial d'Urbanisme de Girona.

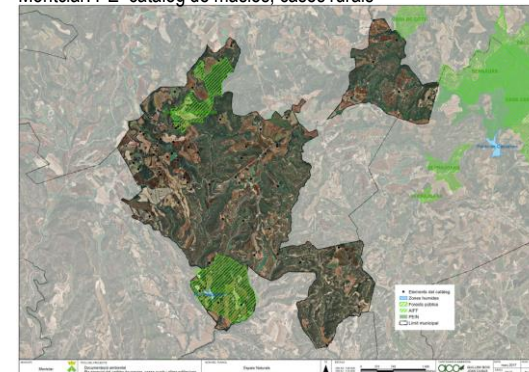
**2017 / 063301 / E:** Aquest expedient afecta el municipi de Deltebre, ha estat inclòs 3 vegades a les ordres del dia de la comissió de Terres d'Ebre, però dos d'elles ( al novembre i desembre) s'ha inclòs per error, per tant les comissions s'han reunit 3 cops per aquest expedient en l'any 2020. L'objecte és el POUM del municipi de Deltebre.

**2017 / 063765 / E:** Aquest expedient afecta el municipi de l'Ampolla, ha estat inclòs 3 vegades a les ordres del dia de la comissió Territorial d'Urbanisme de Terres de l'Ebre, però una sessió es va retirar de les ordres del dia, per tant són 3 sessions en 2020. L'objecte és modificar l'actual PE del port pel que fa a traslladar l'escar al moll adossat al dic d'abric, junt al martell existent on s'amplia el moll; millorar la funcionalitat de l'esplanada de vela lleugera i millorar la integració urbana.

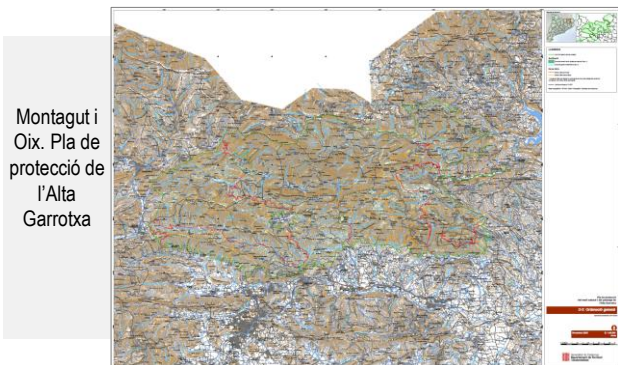
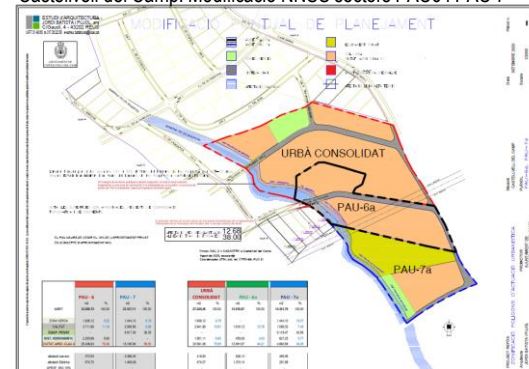
**2014 / 054012 / N:** Expedient que afecta el municipi de Montclar, i que ha passat 3 vegades per la comissió de Comarques Centrals. L'objecte és catalogar les masies, cases rurals i altres edificacions situades en sòl no urbanitzable, susceptibles de reconstrucció o de rehabilitació. La comissió va donar conformitat al Pla especial catàleg masies, cases rurals i altres edificacions en la sessió del 13 de novembre de 2020.

**2019 / 068775 / T:** Expedient que afecta el municipi de Castellvell del Camp, que ha passat 3 vegades per la comissió Territorial d'Urbanisme del Camp de Tarragona. És la modificació de les Normes Subsidiàries dels sectors PAU 6 i PAU 7. Es tracta de la reordenació d'aquests àmbits. La Comissió del Camp de Tarragona la va aprovar definitivament el 13 de novembre de 2020.

Montclar. PE catàleg de masies, cases rurals


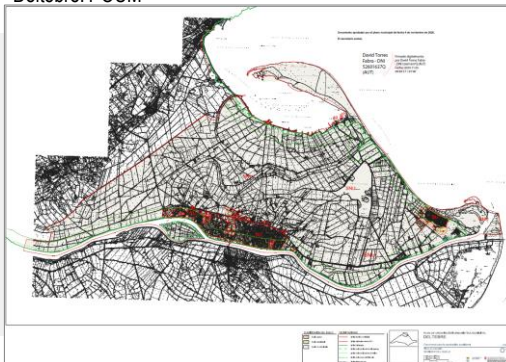


Castellvell del Camp. Modificació NNSS sectors PAU6 i PAU 7



Montgat i Oix. Pla de protecció de l'Alta Garrotxa

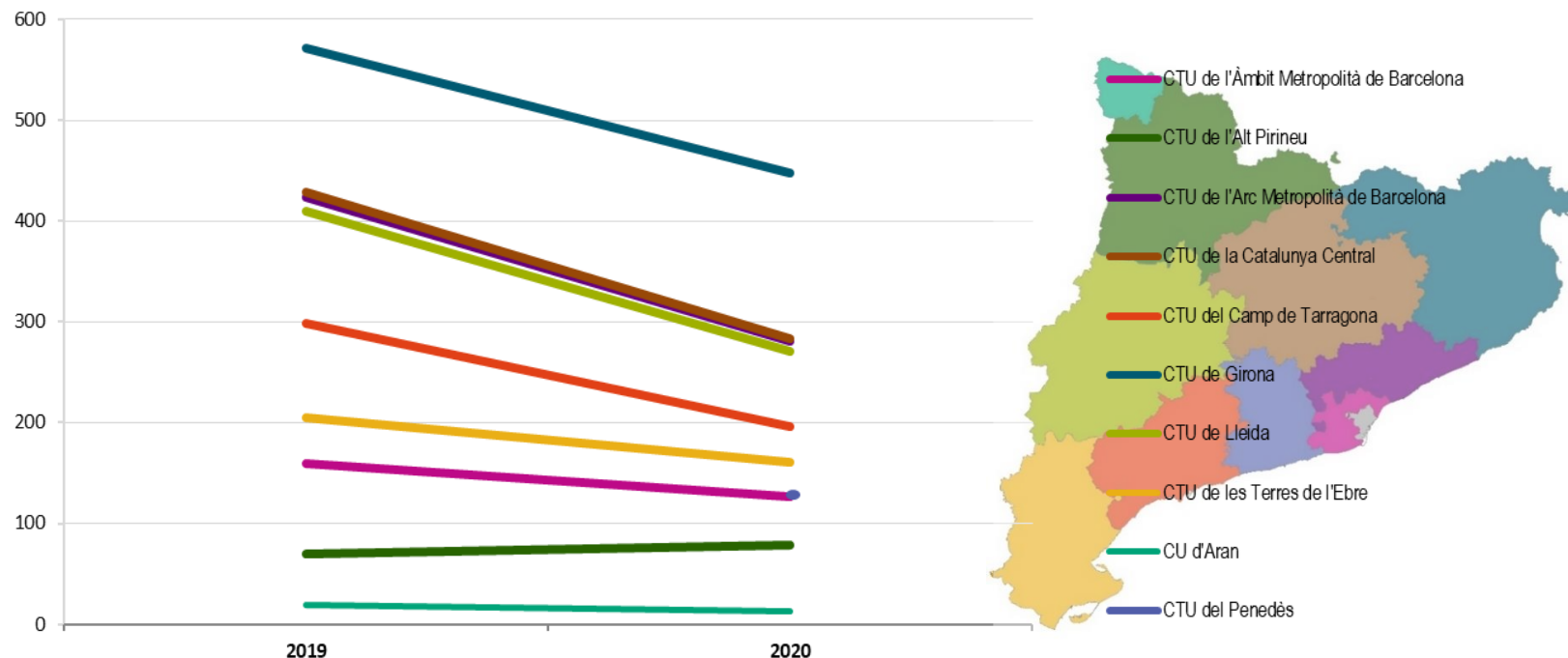
Deltebre. POUM



L'Ampolla. Modificació Pla especial urbanístic del port



## ○ ANÀLISI COMPARATIU PER ÀMBITS ENTRE ELS ANYS 2019 I EL 2020



En l'any 2020 comença reunir-se la comissió del Penedès amb 126 temes a les ordres del dia, és important tenir-ho en compte per entendre les disminucions en nombre de temes a les ordres del dia de les comissions de l'Arc Metropolità de Barcelona, del Camp de Tarragona i de la Catalunya Central. En 2020 per àmbits territorials, la comissió que ha disminuït més la seva activitat és la Comissió Territorial d'Urbanisme de la Catalunya Central que ha passat de 428 temes analitzats l'any 2019 a 285 temes a les ordres del dia l'any 2020 un 34% menys, en 8 sessions anuals. També disminueixen un 34% en referència a l'any anterior les Comissions Territorials d'Urbanisme de l'Arc Metropolità de Barcelona, del Camp de Tarragona i la de Lleida amb 142, 102 i 138 temes menys a les ordres del dia respectivament. L'Àmbit Metropolità de Barcelona i les comissions de les Terres de l'Ebre tenen una davallada del 20% amb 32 i 44 temes menys respectivament. La comissió d'Aran una disminució del 37% amb 6 temes menys i la comissió de Girona disminueix un 22% amb 125 temes menys a les ordres del dia que l'any anterior.

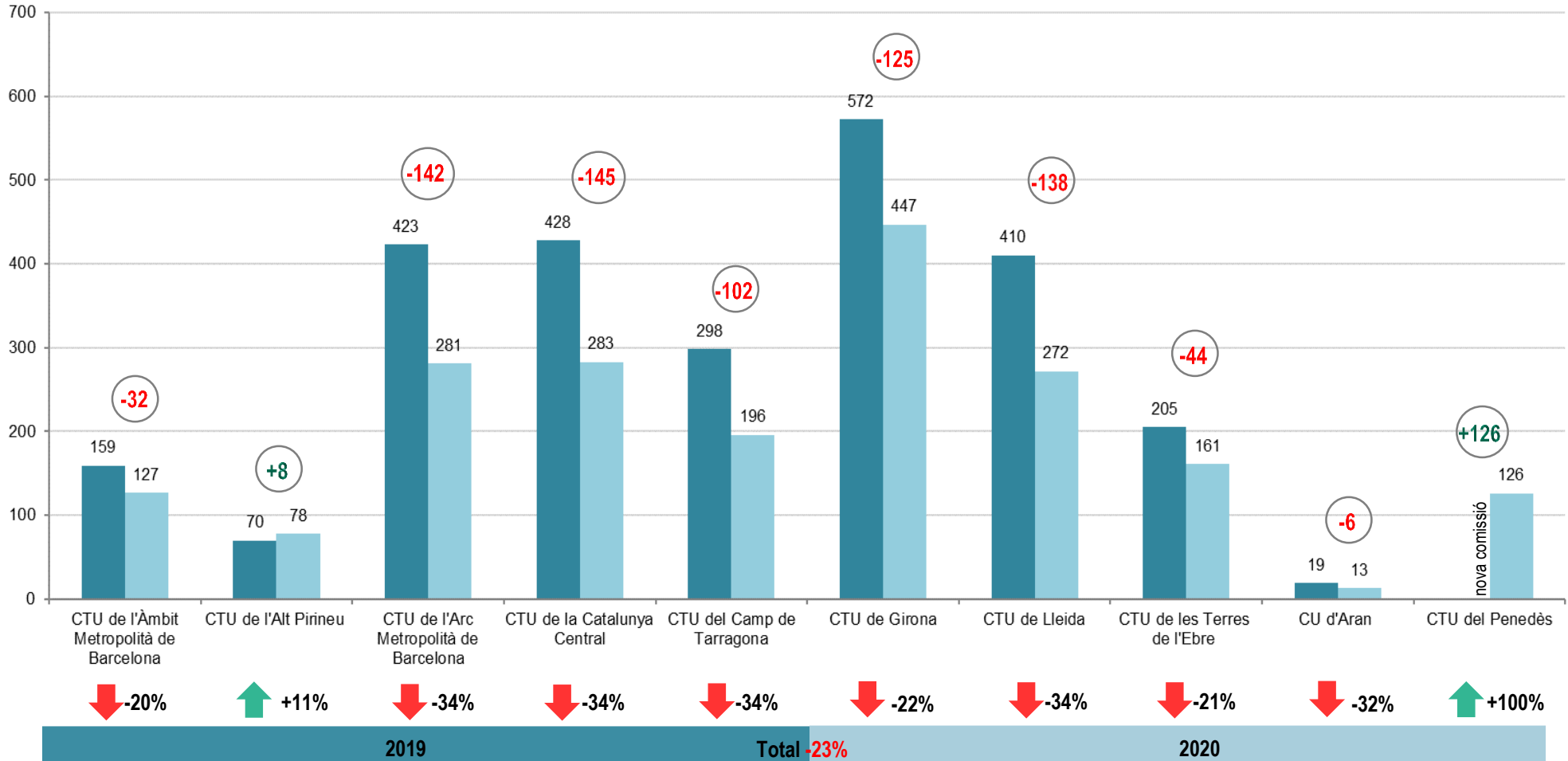
L'any 2020 la única comissió d'urbanisme que creix en nombre d'expedients és la Comissió de l'Alt Pirineu amb un augment de 8 expedients que representa un 11% més que l'any anterior. La Comissió del Penedès comença l'activitat amb 126 expedients en 8 sessions. En el conjunt de les comissions la disminució total en nombre d'expedients respecte de l'any anterior és de 600 expedients, un 23% menys.

L'any 2020, la comissió que continua tenint un major nombre d'expedients a les ordres del dia és la de Girona, amb 447 expedients.



● EVOLUCIÓ TEMPORAL 2019-2020

El gràfic representa el nombre total de registres d'expedients a les ordres del dia de les diferents comissions d'urbanisme durant els dos períodes analitzats.

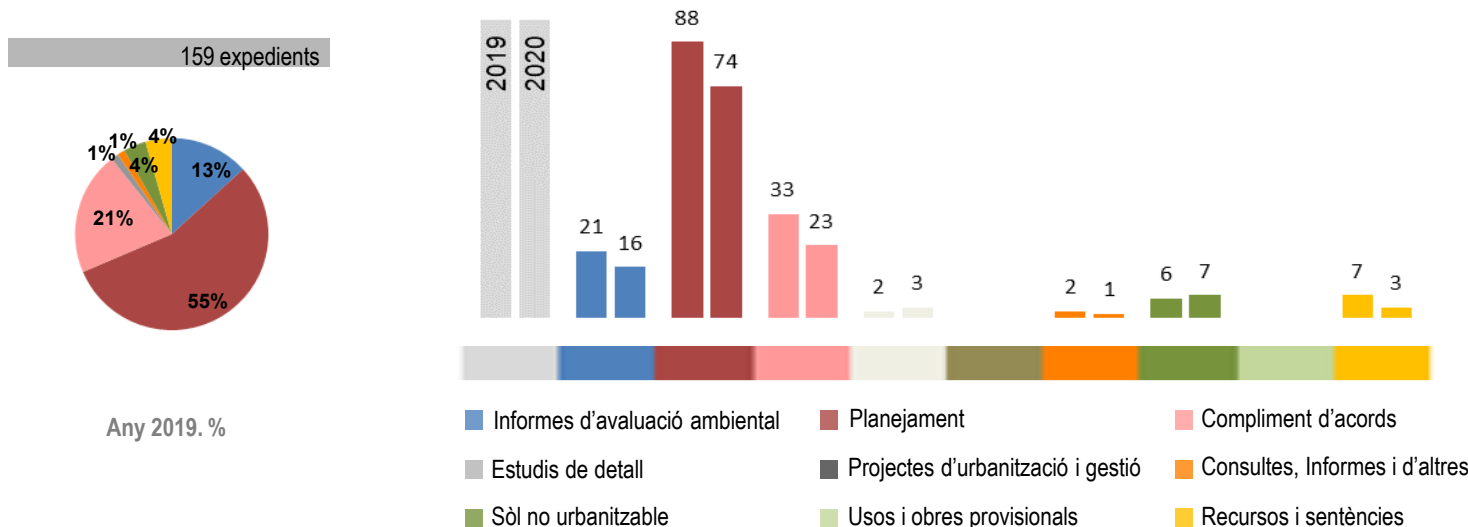
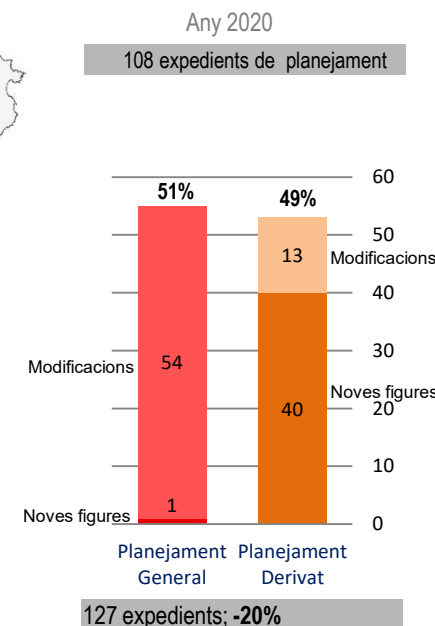


COMISSIÓ TERRITORIAL D'URBANISME DE L'ÀMBIT METROPOLITÀ DE BARCELONA

La Comissió d'Urbanisme de l'Àmbit Metropolità de Barcelona va ser creada per acord del govern de 27 de desembre de 2011 i es va reunir per primera vegada l'any següent. L'Any 2020 s'ha reunit en 8 ocasions.

El 2020 el bloc de planejament (amb 14 temes menys) continua concentrant més de la meitat del total dels temes inclosos a les ordres del dia, amb un 58%. L'apartat de compliment d'acords (amb 10 temes menys que l'any anterior) és el segon amb més percentatge d'expedients, 18% del total, però disminueix un 30%, i els informes d'avaluació ambiental (amb 5 temes menys) disminueix el percentatge i representa un 13% del total dels temes inclosos a les ordres del dia.

En el seu conjunt, la comissió ha disminuït en 32 el nombre de temes a les ordres del dia, el que representa un 20% menys que l'any anterior.



COMISSIÓ TERRITORIAL D'URBANISME DE L'ALT PIRINEU

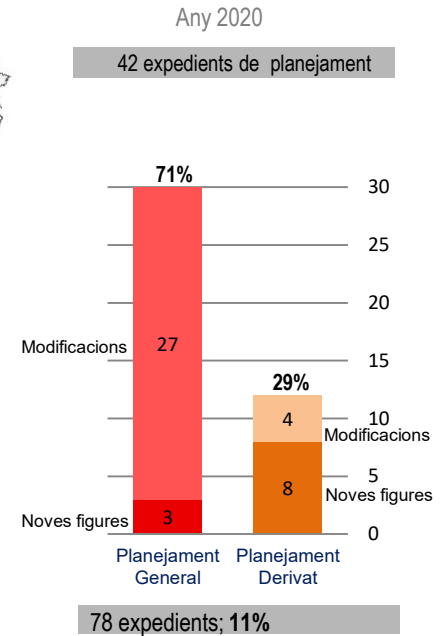
A finals de maig de 2014 es va crear la Comissió Territorial d'Urbanisme de l'Alt Pirineu. L'any 2016 va arribar al màxim de 114 expedients a les ordres del dia i els darrers anys ha disminuït en el total d'expedients, passant a 102 el 2017, a 86 el 2018, a 70 en 2019. Aquest any 2020 ha vist créixer el nombre de temes fins a 78. Aquesta comissió en l'any 2020 s'ha reunit en 6 ocasions, dos més que l'any anterior.



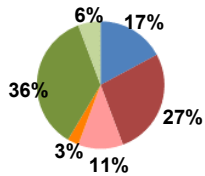
Pel que fa als diferents blocs l'any 2020 el nombre dels expedients de planejament ha augmentat en un 37% respecte l'any anterior i representen un 33% del total de temes de la comissió, i el bloc d'expedients en sòl no urbanitzable, amb un 40% del total de temes de la comissió ha augmentat un 24% respecte l'any anterior 2019.

En canvi, els blocs que han sofert una davallada en aquesta comissió són els expedients sobre informes d'avaluació ambiental i els compliment d'acords amb un 25% menys que l'any anterior.

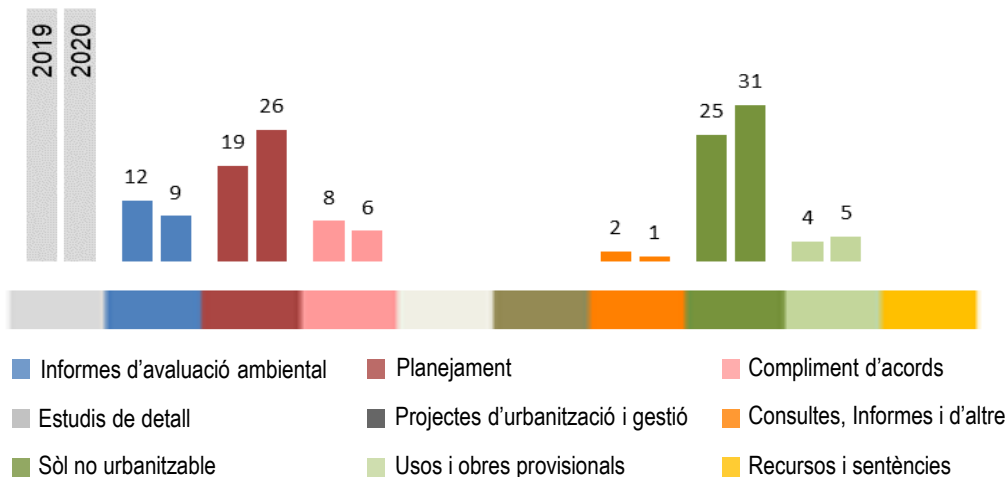
Aquest any continua sense cap tema als blocs de: recursos i sentències, estudis de detall i projectes d'urbanització i gestió.



70 expedients



Any 2019. %



Any 2020. %

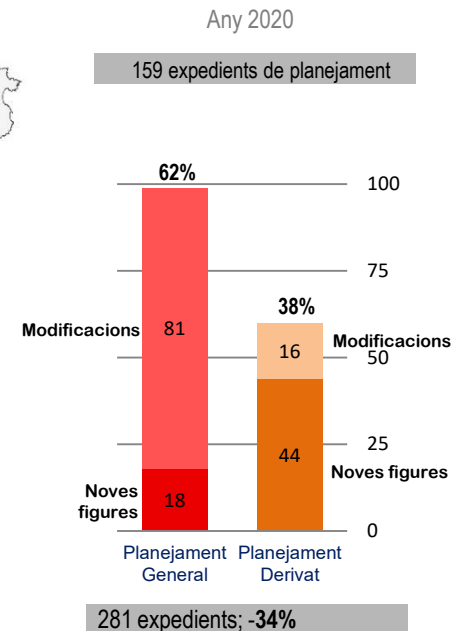
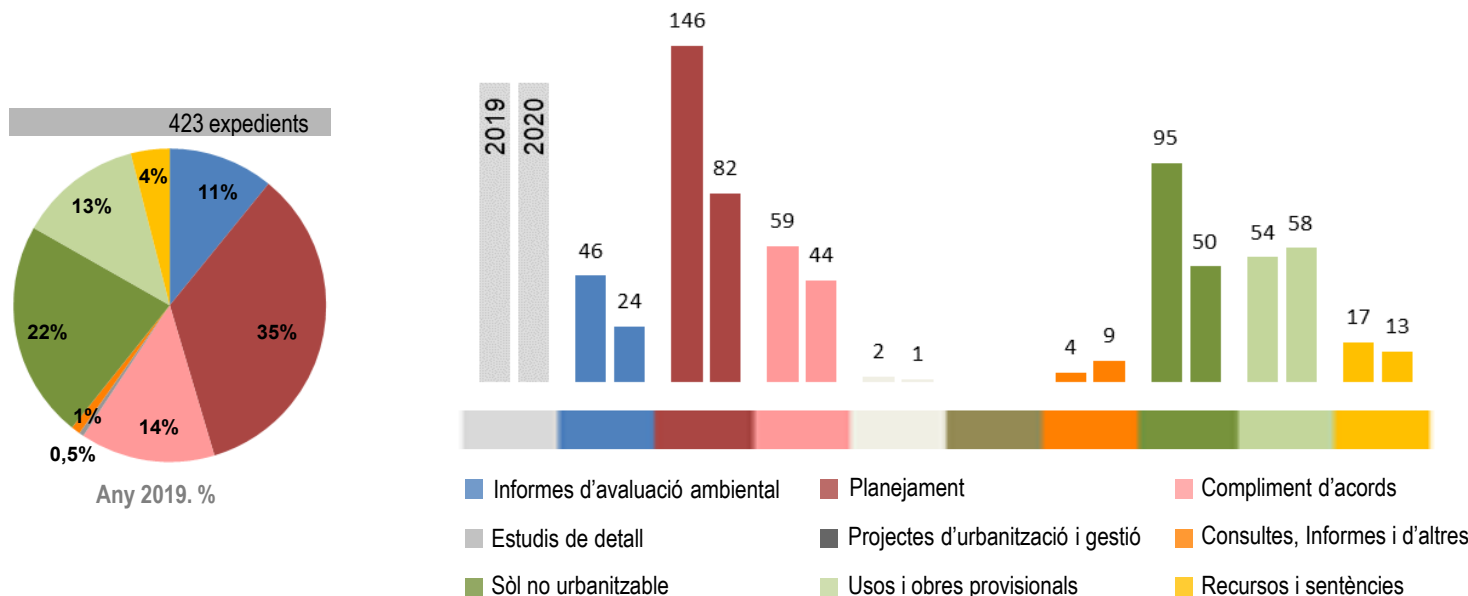
COMISSIÓ TERRITORIAL D'URBANISME DE L'ARC METROPOLITÀ DE BARCELONA

A la Comissió Territorial d'Urbanisme de l'Arc Metropolità de Barcelona encara són majoritaris els expedients de planejament, un 29% del total de temes de la comissió, però presenten una forta davallada en nombre a les ordres del dia en 2020 de 64 temes, un 44% menys. Com ja s'ha dit, s'ha de tenir en compte que una part del territori d'aquesta comissió passa dependre de la comissió del Penedès, que comença la seva activitat aquest any 2020. Així s'explica la davallada en nombre de temes a tractar per aquesta comissió en tots els blocs.



Les autoritzacions en sòl no urbanitzable disminueixen un 47%, i els informes d'avaluació ambiental un 48% respecte l'any anterior. Els blocs de compliment d'acords i de recursos i sentències han disminuït un 25 i 24% respectivament en 2020. En canvi, els expedients sobre consultes, informes i d'altres han augmentat amb 5 expedients més, i el usos i obres provisionals en 4 més la seva activitat.

La Comissió d'urbanisme de l'Arc Metropolità de Barcelona s'ha reunit 9 vegades en l'any 2020 i el nombre de temes a les ordres del dia ha disminuït en 142, passant de 423 a 281 expedients, un 34% respecte a l'any anterior.



COMISSIÓ TERRITORIAL D'URBANISME DEL PENEDÈS

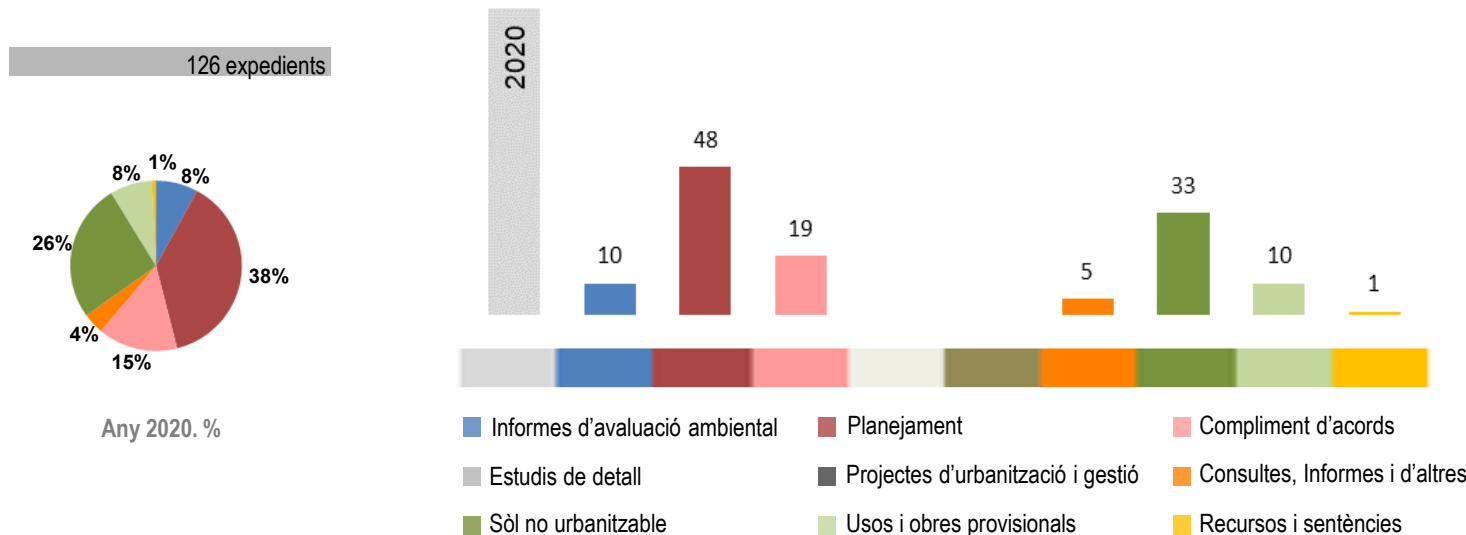
La Comissió Territorial d'Urbanisme del Penedès, s'ha creat l'any 2019 i comprèn els municipis de les comarques de l'Alt Penedès, el Baix Penedès, el Garraf i l'Anoia, llevat dels municipis següents: Calaf, Calonge de Segarra, Castellfollit de Riubregós, els Prats de Rei, Pujalt, Sant Martí Sesgueioles, Sant Pere Sallavinera i Veciana.

El nombre total de temes que comencen a veure's en aquesta comissió és de 126 en 8 sessions, que fins l'any 2019 s'han analitzat a les comissions de l'Arc Metropolità I, la comissió de Comarques Centrals i a la comissió del Camp de Tarragona.

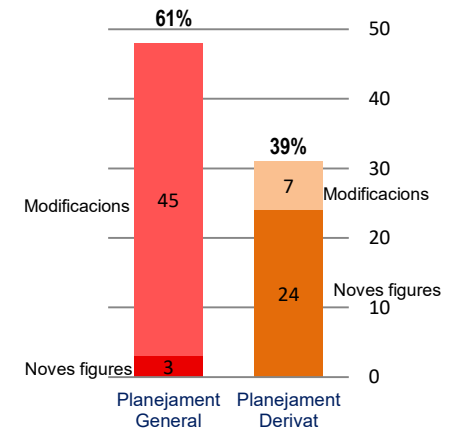
La comissió del Penedès abasta el 6% del total de temes que s'han vist en l'any 2020. Més d'una quarta part, 38% , són expedients de planejament i un 26% són temes que afecten al sòl no urbanitzable. Un 15% són compliment d'acords anteriors i un 8% són sobre informes d'avaluació ambiental i sobre usos i obres provisionals. Per últim, un 4% són consultes, informes i d'altres i un 1% recursos i sentències.



Any 2019



79 expedients de planejament



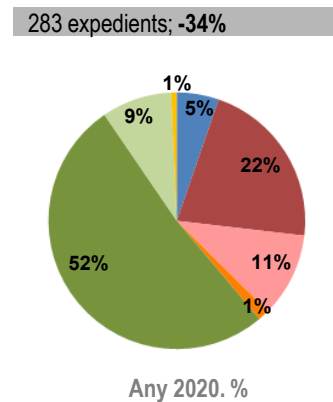
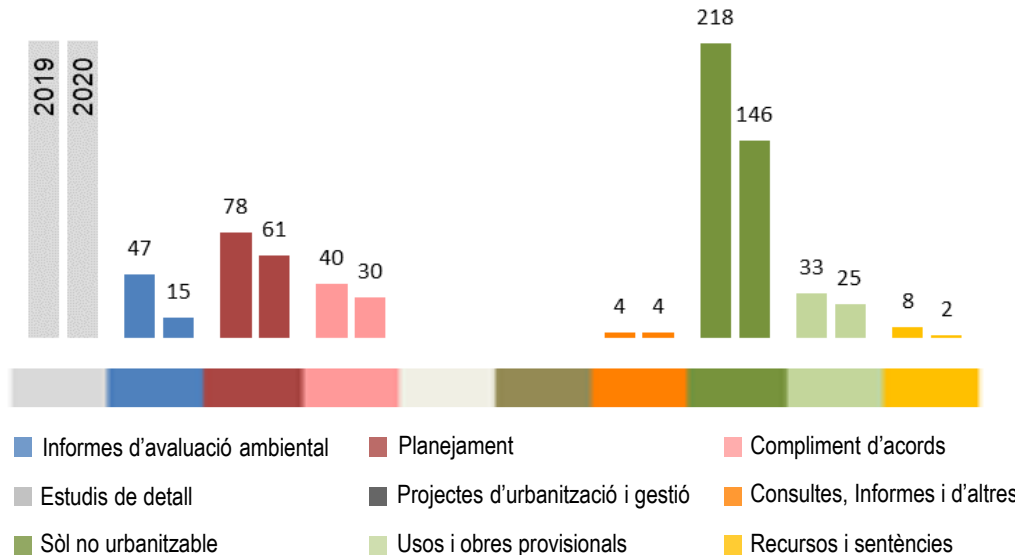
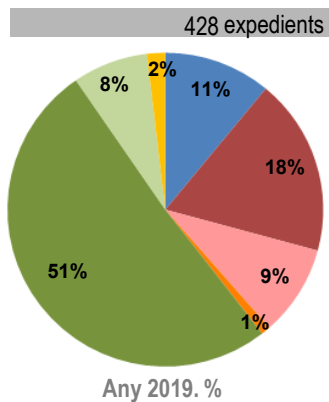
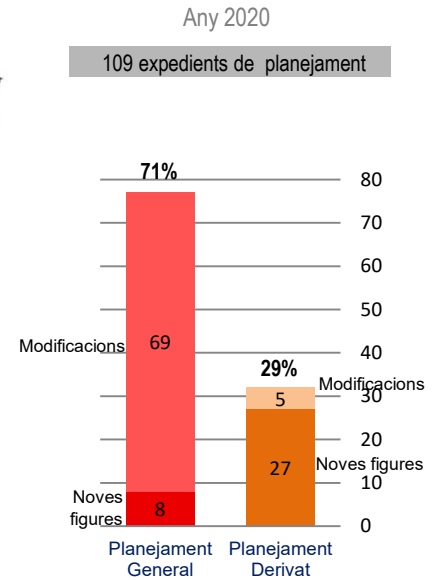
COMISSIÓ TERRITORIAL D'URBANISME DE LA CATALUNYA CENTRAL

La Comissió Territorial d'Urbanisme de la Catalunya Central en total disminueix en 145 temes, un 34% en referència a l'any anterior. En general disminueixen tots els blocs (menys el bloc de consultes, informes i d'altres que es manté igual que l'any anterior amb 4 temes).

El bloc dels projectes en sòl no urbanitzable, tot i que concentren la major part del nombre d'expedients i representen un 52% del total, han disminuït en nombre un 33% en comparació amb l'any anterior (72 temes menys). Els expedients de planejament, encara que han disminuït en nombre en un 22%, ara representen el 22% del total (l'any anterior el 18%).

Els informes d'avaluació ambiental, amb 15 temes, 32 menys que el 2019, han disminuït en un 68% i el bloc d'informes sobre usos i obres provisionals decreix un 24%, mentre els compliment d'acords de la comissió d'urbanisme són un 25% menys en nombre que l'any anterior.

La Comissió Territorial d'Urbanisme de la Catalunya Central s'ha reunit en 8 ocasions l'any 2020, igual que l'any anterior.

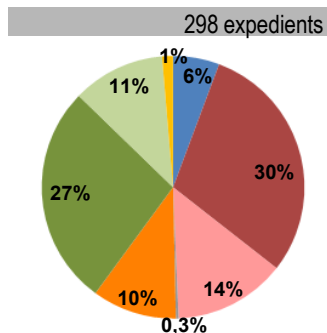
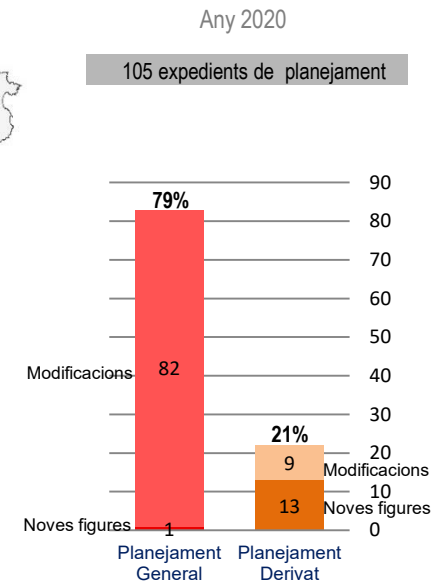


COMISSIÓ TERRITORIAL D'URBANISME DEL CAMP DE TARRAGONA

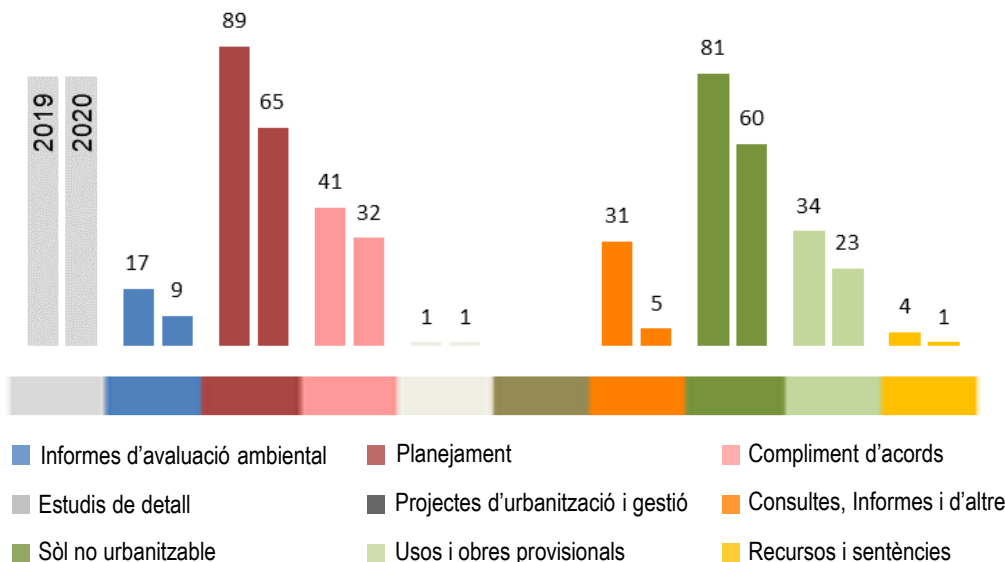
La Comissió d'Urbanisme del Camp de Tarragona, en total ha disminuït el nombre d'expedients en un 34% respecte l'any 2019. Aquesta comissió durant l'any 2020 s'ha reunit en 8 ocasions.

A l'anàlisi per blocs, gairebé tots disminueixen el nombre d'expedients. El bloc sobre consultes, informes i d'altres és el que més decreix, un 84%, amb 26 temes menys a les ordres del dia que l'any anterior.

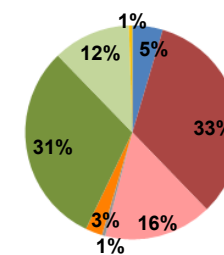
El bloc de planejament és el que té més expedients, igual que l'any anterior, i representa un 33% del total de temes d'aquesta comissió, però amb 65 temes ha disminuït un 27% amb referència amb l'any 2019. Els expedients en sòl no urbanitzable, encara que han disminuït en 21 expedients, representen el 31% del conjunt dels temes tractats. També disminueix considerablement la proporció de temes en recursos i sentències, que han passat de 4 a 1 expedient en 2020 i els informes d'avaluació ambiental disminueixen un 47% passant de 17 a 9.



Any 2019. %



196 expedients; -34%



Any 2020. %

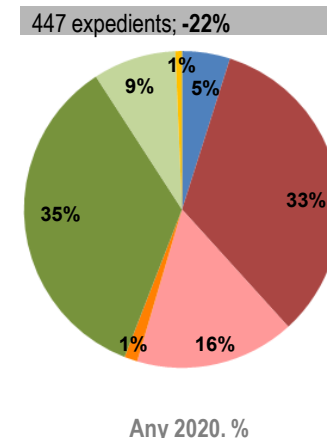
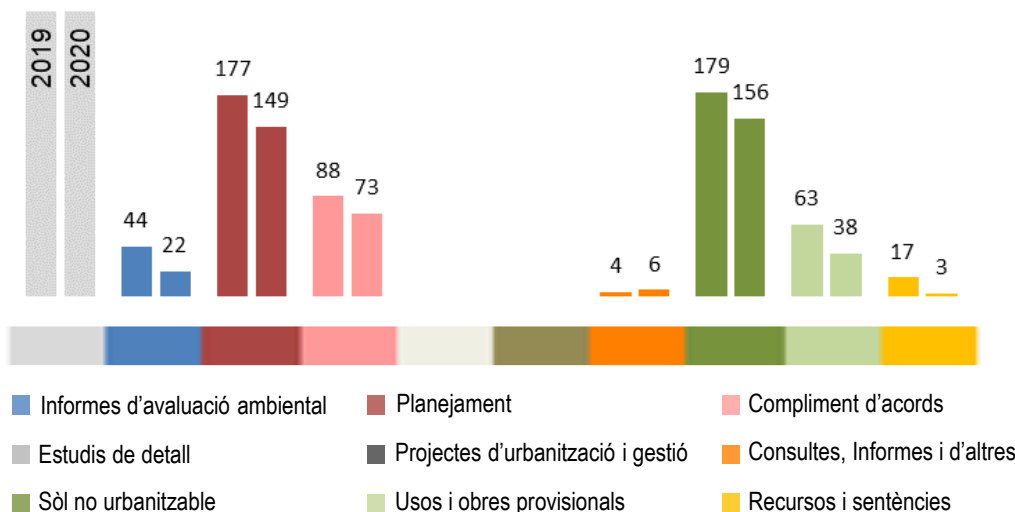
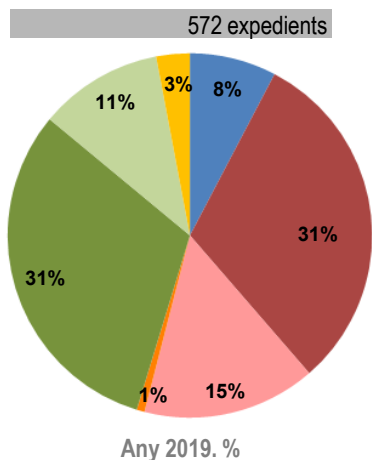
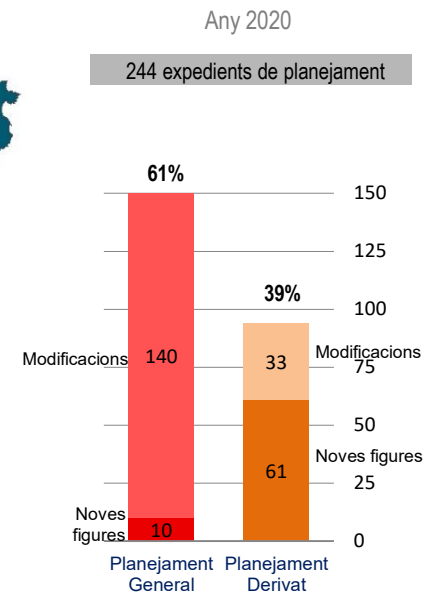
COMISSIÓ TERRITORIAL D'URBANISME DE GIRONA

La Comissió Territorial d'Urbanisme de Girona s'ha reunit en 9 ocasions l'any 2020. És la comissió que suma més temes al llarg de l'any a les ordres del dia, 447 temes que representen un 23% del total d'expedients que s'han tractat a totes les comissions en l'any 2020.

En aquesta comissió, els expedients de planejament, el compliment d'acords i les autoritzacions en sòl no urbanitzable han disminuït una mica, respectivament el 16, 17 i 13 per cent menys que en l'any anterior.

També, han disminuït, però en un percentatge més significatiu els informes d'avaluació ambiental, 50% menys que en 2019, els expedients sobre usos i obres provisionals amb un 40% menys i els recursos i sentències amb un 82% (14 temes menys) que en l'any 2019.

En canvi, el bloc sobre consultes, informes i d'altres és l'únic que augmenta en nombre d'expedients (2 més).



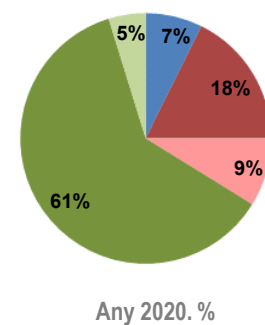
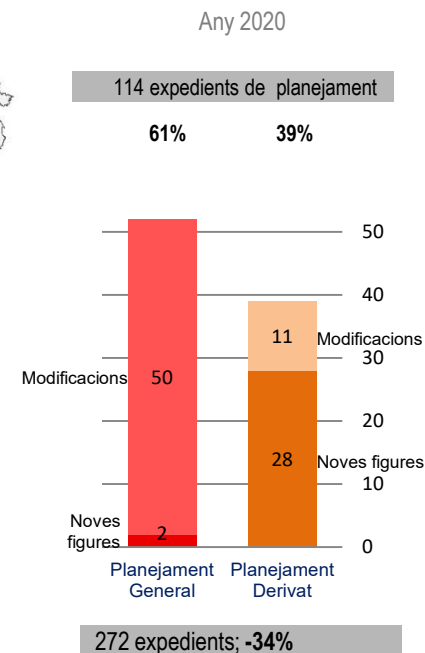
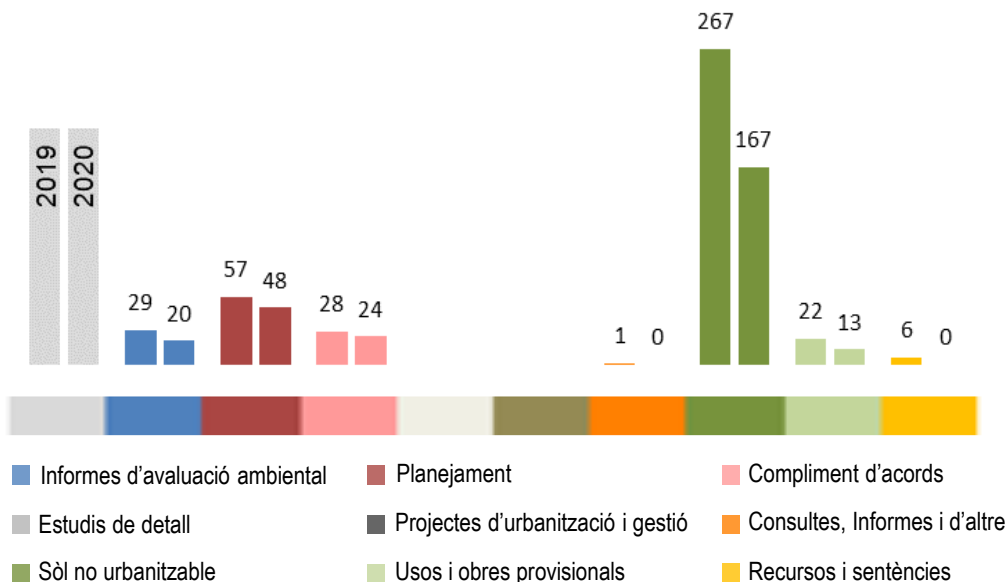
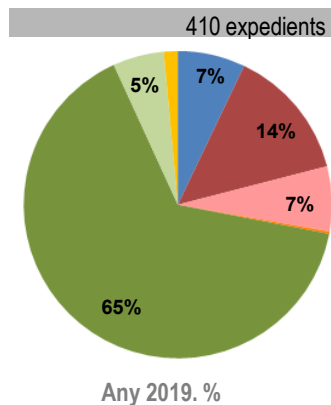


COMISSIÓ TERRITORIAL D'URBANISME DE LLEIDA

La Comissió d'Urbanisme de Lleida, en total ha disminuït en nombre d'expedients un 34% (138 temes menys) respecte l'any 2019. Aquesta comissió en l'any 2020 s'ha reunit en 8 ocasions.

A la Comissió Territorial d'Urbanisme de Lleida el bloc de planejament ha disminuït en 9 el nombre d'expedients respecte l'any anterior, el mateix nombre els informes d'avaluació ambiental i els usos i obres provisionals.

Els expedients d'autoritzacions en sòl no urbanitzable han disminuït en 100 unitats (37%) i representen el 61% del total, aquest bloc continua destacant, com l'any anterior, sent el que té un nombre més elevat de temes a les ordres del dia.



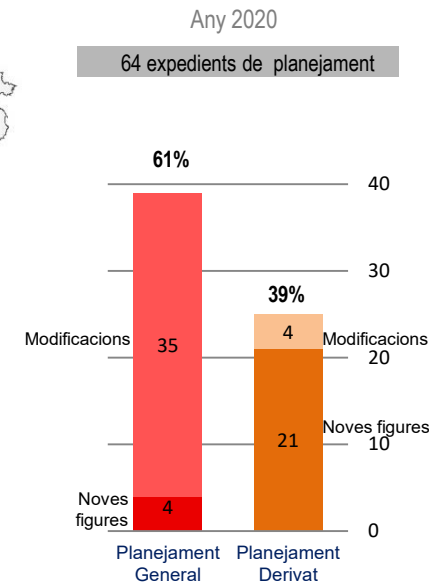
COMISSIÓ TERRITORIAL D'URBANISME DE LES TERRES DE L'EBRE

El nombre de temes inclosos a l'ordre del dia de la comissió d'urbanisme de les Terres de l'Ebre ha disminuït l'any 2020 en 21 temes, un 43% menys que l'any anterior.

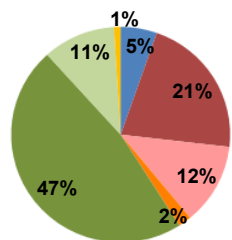
El blocs que augmenten són els informes d'avaluació ambiental amb 1 tema més, i els usos i obres provisionals amb 2. La resta de blocs han disminuït la seva activitat.

Els expedients de planejament, tenen 5 temes menys que en 2019, el que representa una disminució del 11%. Els expedients en sòl no urbanitzable, amb 73 expedients, és el bloc d'aquesta comissió amb major nombre de temes a les ordres del dia (com l'any anterior), però el nombre d'expedients és un 25% menor que l'any 2019.

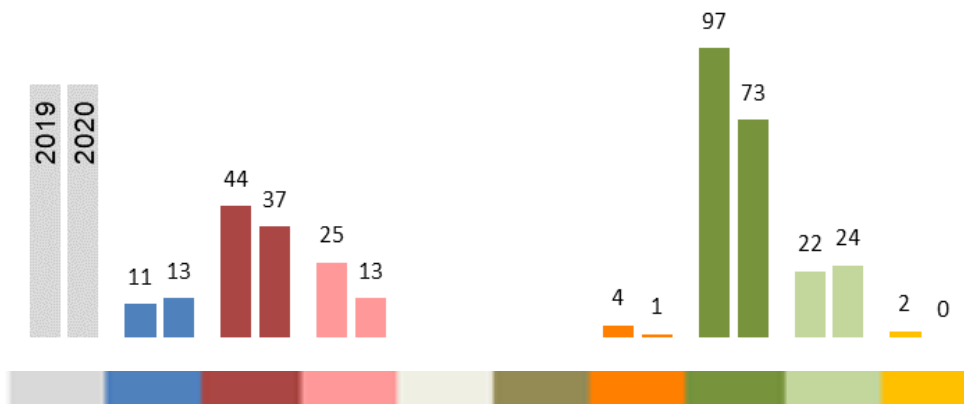
La Comissió Territorial d'Urbanisme de les Terres de l'Ebre s'ha reunit en 8 ocasions l'any 2020.



205 expedients

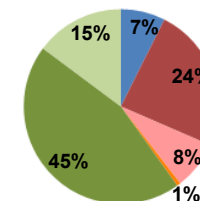


Any 2019. %



- Informes d'avaluació ambiental
- Estudis de detall
- Sòl no urbanitzable
- Planejament
- Projectes d'urbanització i gestió
- Usos i obres provisionals
- Compliment d'acords
- Consultes, Informes i d'altres
- Recursos i sentències

162 expedients; -21%



Any 2020. %

COMISSIÓ TERRITORIAL D'URBANISME D'ARAN

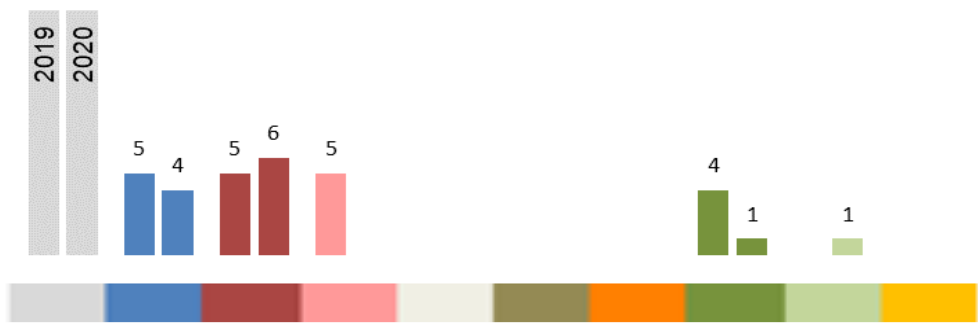
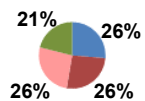
L'àmbit d'Aran representa poc menys d'un 2% del territori català, i amb poc més de deu mil habitants acull un 0,13% de la població de Catalunya. Com sigui que el nombre d'expedients que van a comissió és molt petit, qualsevol variació comporta canvis percentuals molt importants en la distribució per blocs.

En l'any 2020 la comissió s'ha reunit en tres ocasions i en total ha tractat 12 expedients, un 37% menys que els 19 de l'any anterior. Els temes sobre planejament han augmentat en un expedient. També hi ha un expedient d'usos i obres provisionals, quan l'any passat no n'hi havia cap.

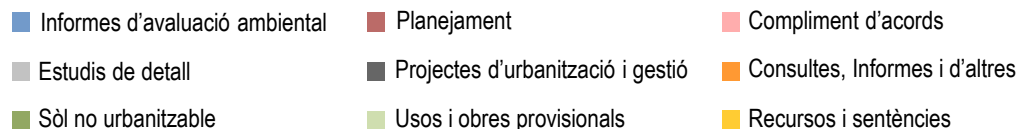
Els blocs que han disminuït en nombre de temes són els informes d'avaluació ambiental, que han passat de 5 a 4, els expedients sobre compliment d'acords anteriors, amb 5 expedients en l'any 2019 i cap expedient en 2020, i les autoritzacions en sòl no urbanitzable que han passat de 4 a 1 temes en 2020, un 75% menys.



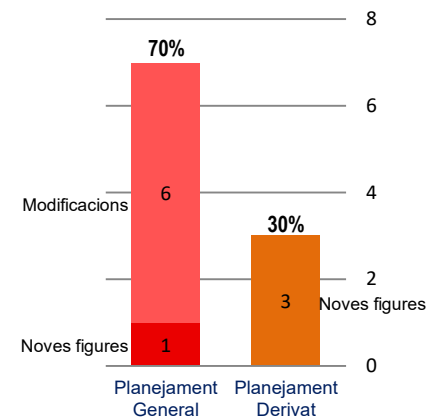
19 expedients



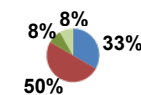
Any 2019. %



Any 2020  
10 expedients de planejament



12 expedients; -37%



Any 2020. %

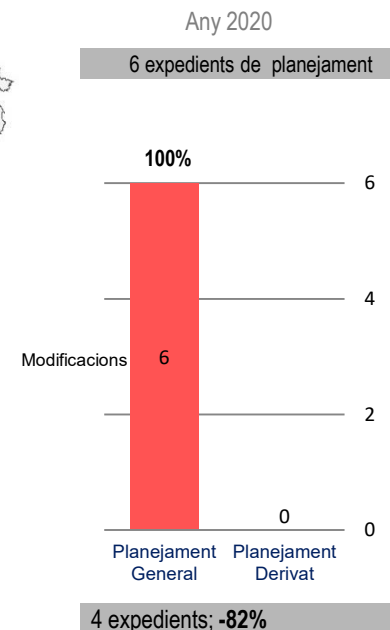
○ SUBCOMISSIÓ D'URBANISME DEL MUNICIPI DE BARCELONA

Dins l'àmbit funcional de la Regió metropolitana de Barcelona actua la Subcomissió d'Urbanisme del municipi de Barcelona, de composició mixta entre l'Ajuntament de Barcelona i la Generalitat de Catalunya amb competència per a l'aprovació del planejament general del terme municipal de Barcelona, d'acord amb el que estableix la seva Carta municipal.

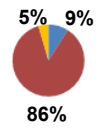
L'activitat de la Subcomissió en l'any 2020, es concentra en el bloc de planejament amb 3 temes a les ordres del dia, que ha disminuït en 16 expedients el nombre respecte l'any passat. Els temes de planejament representen un 75% del total.

L'altra 25% pertany al bloc de compliment d'acords amb 1 expedient, l'any anterior no en tenia cap. La resta de blocs no han tingut cap tema en l'any 2020.

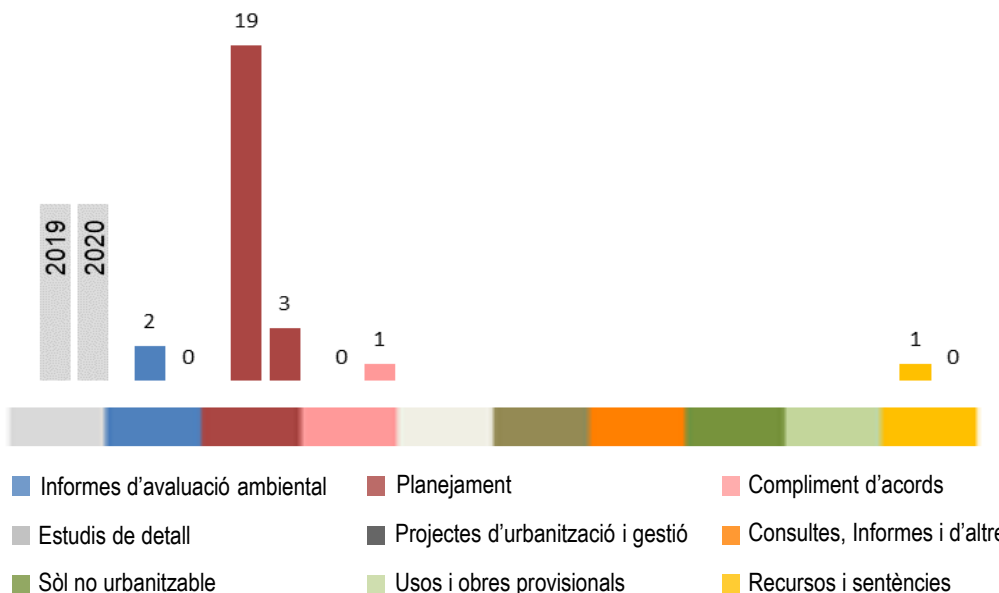
El total dels temes de la Subcomissió d'Urbanisme del municipi de Barcelona en l'any 2020 és de 4, el 82% menys que l'any anterior que van ser 22, i s'ha reunit 4 vegades.



22 expedients



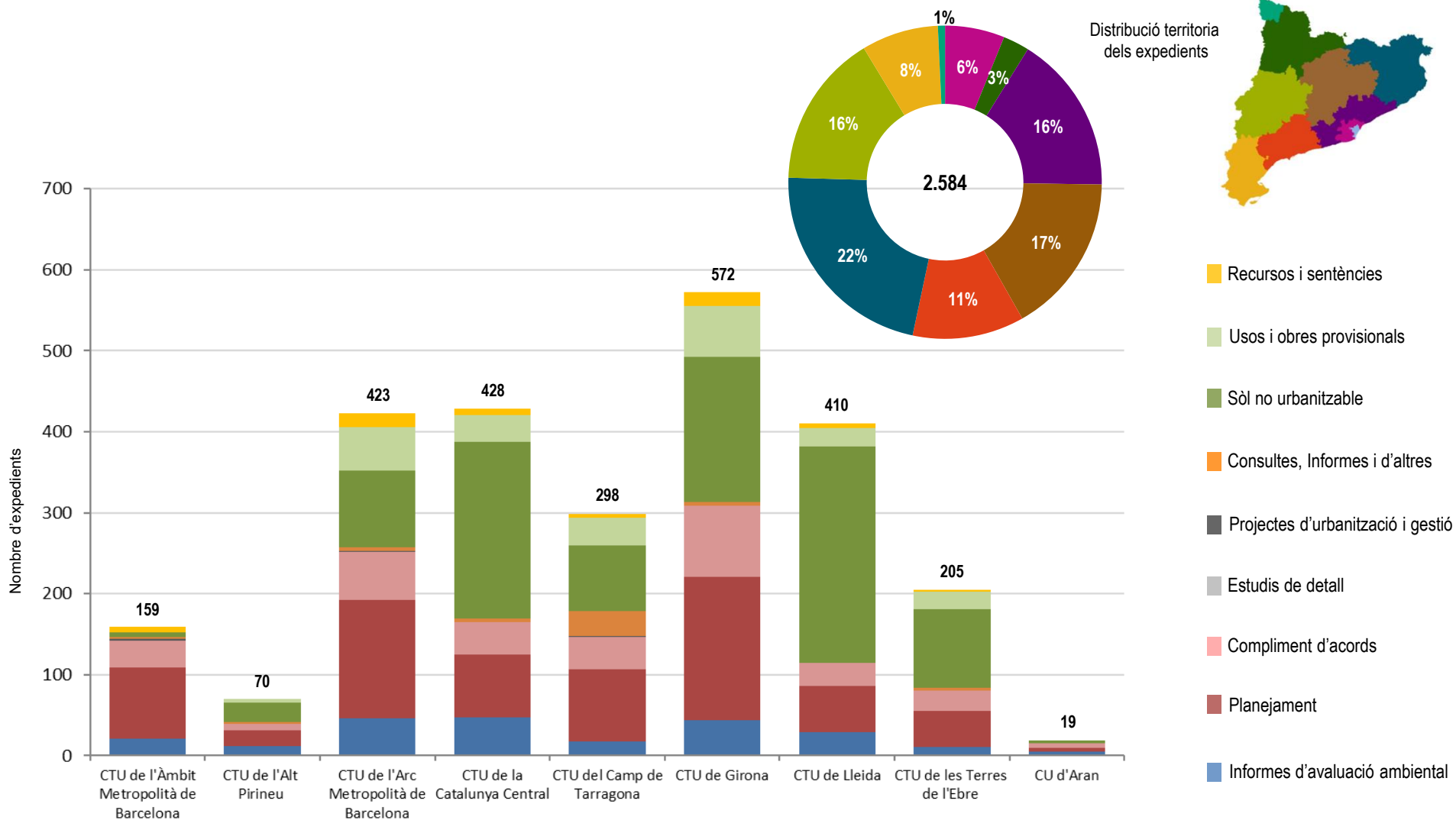
Any 2019. %



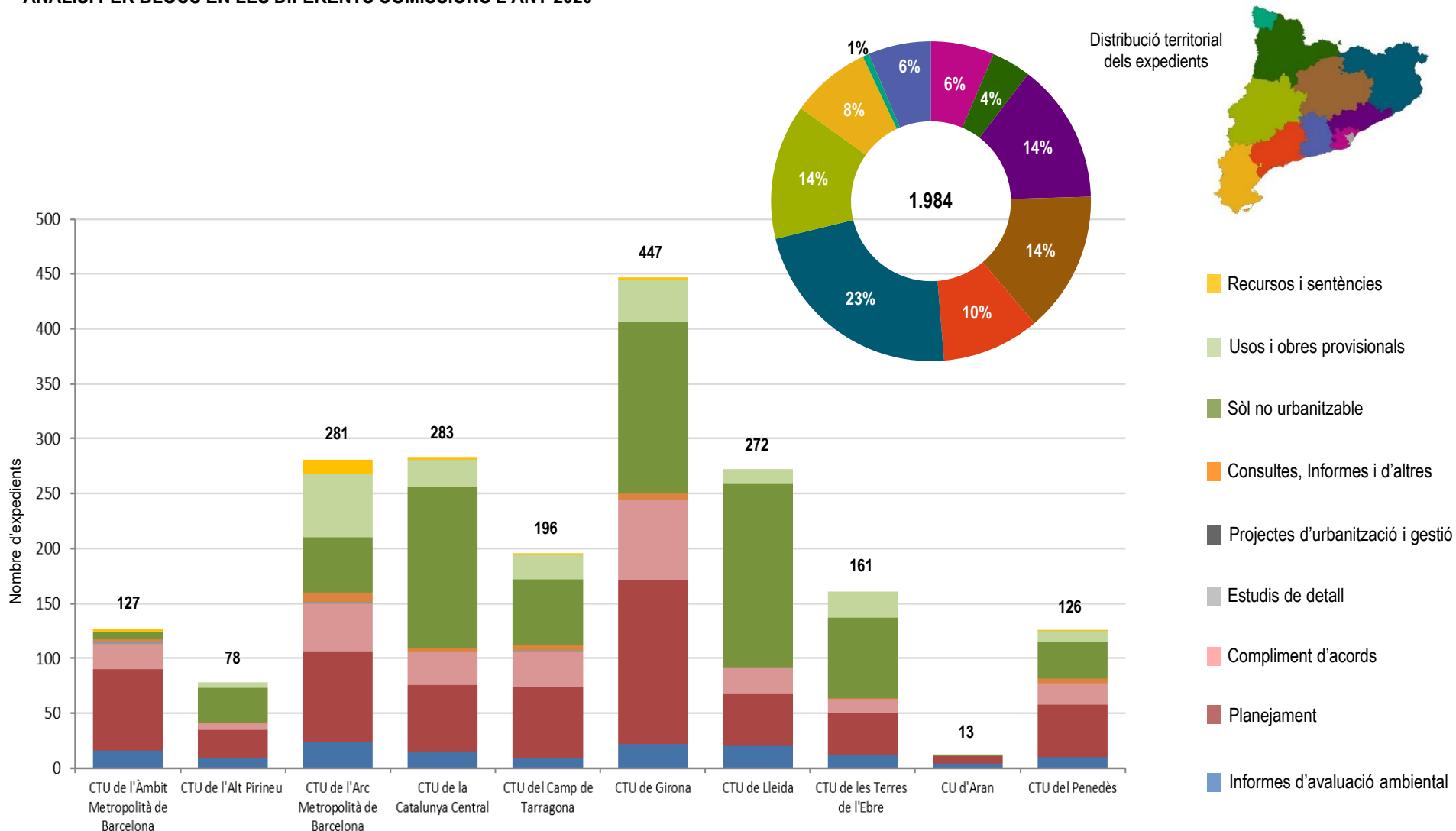
Any 2020. %



ANÀLISI PER BLOCS EN LES DIFERENTS COMISSIONS L'ANY 2019



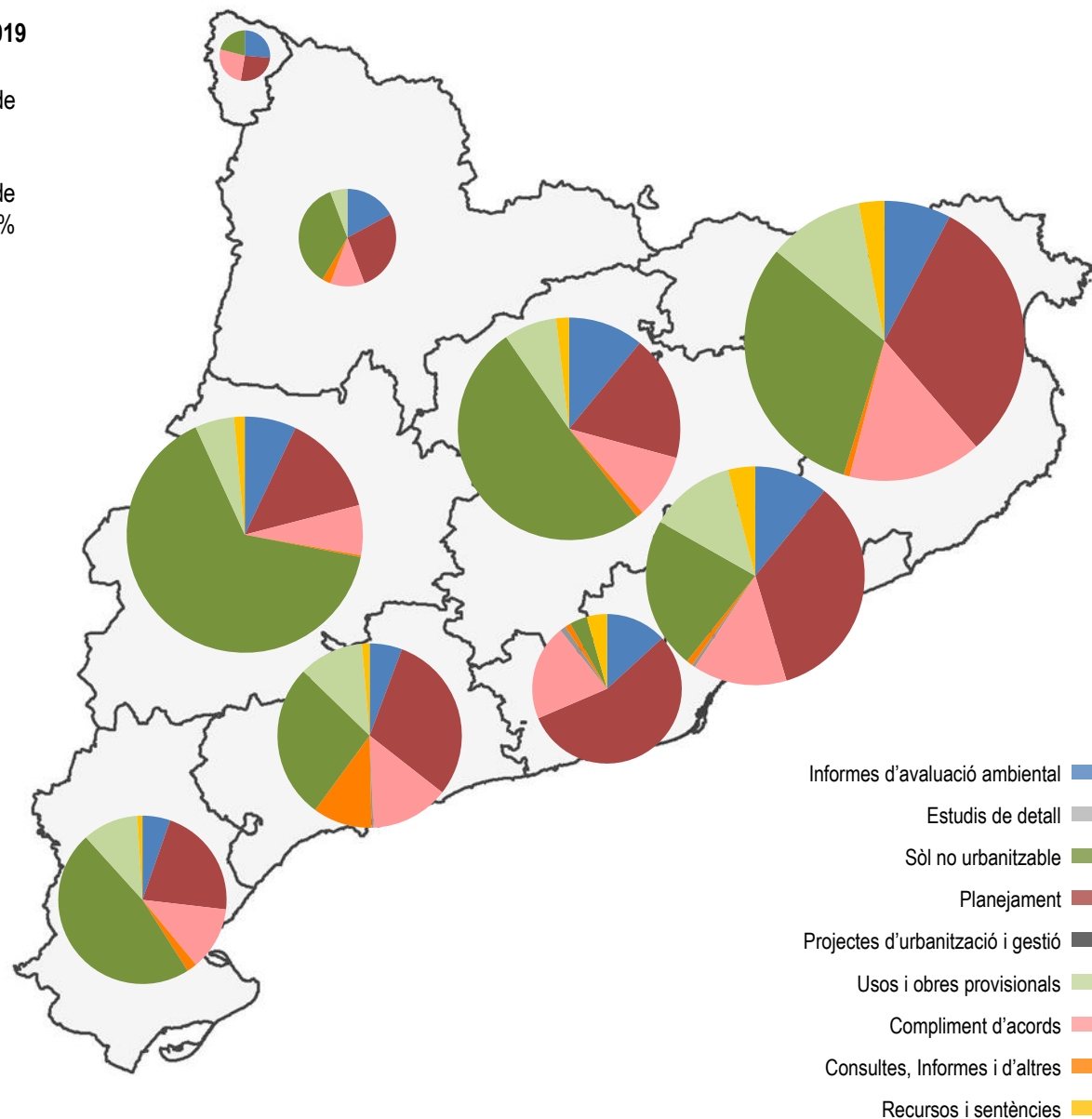
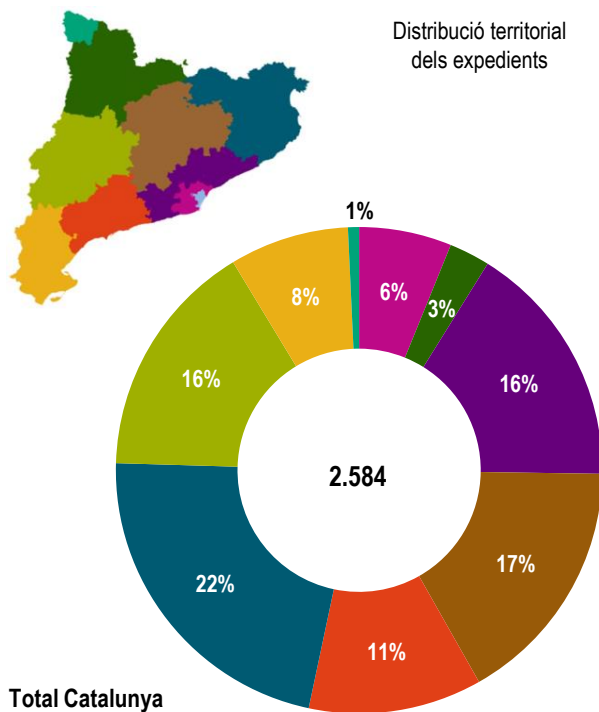
ANÀLISI PER BLOCS EN LES DIFERENTS COMISSIONS L'ANY 2020



ANÀLISI PER BLOCS EN LES DIFERENTS COMISSIONS L'ANY 2019

L'any 2019, la comissió que té un major nombre d'expedients és la de Girona, amb 572 expedients que representa un 22% del total.

La mitjana de registres a l'ordre del dia durant els darrers 18 anys és de 3.555 registres l'any. L'any 2019 amb 2.584 registres ha estat un 6% inferior a l'any anterior i un 27% inferior a la mitjana.

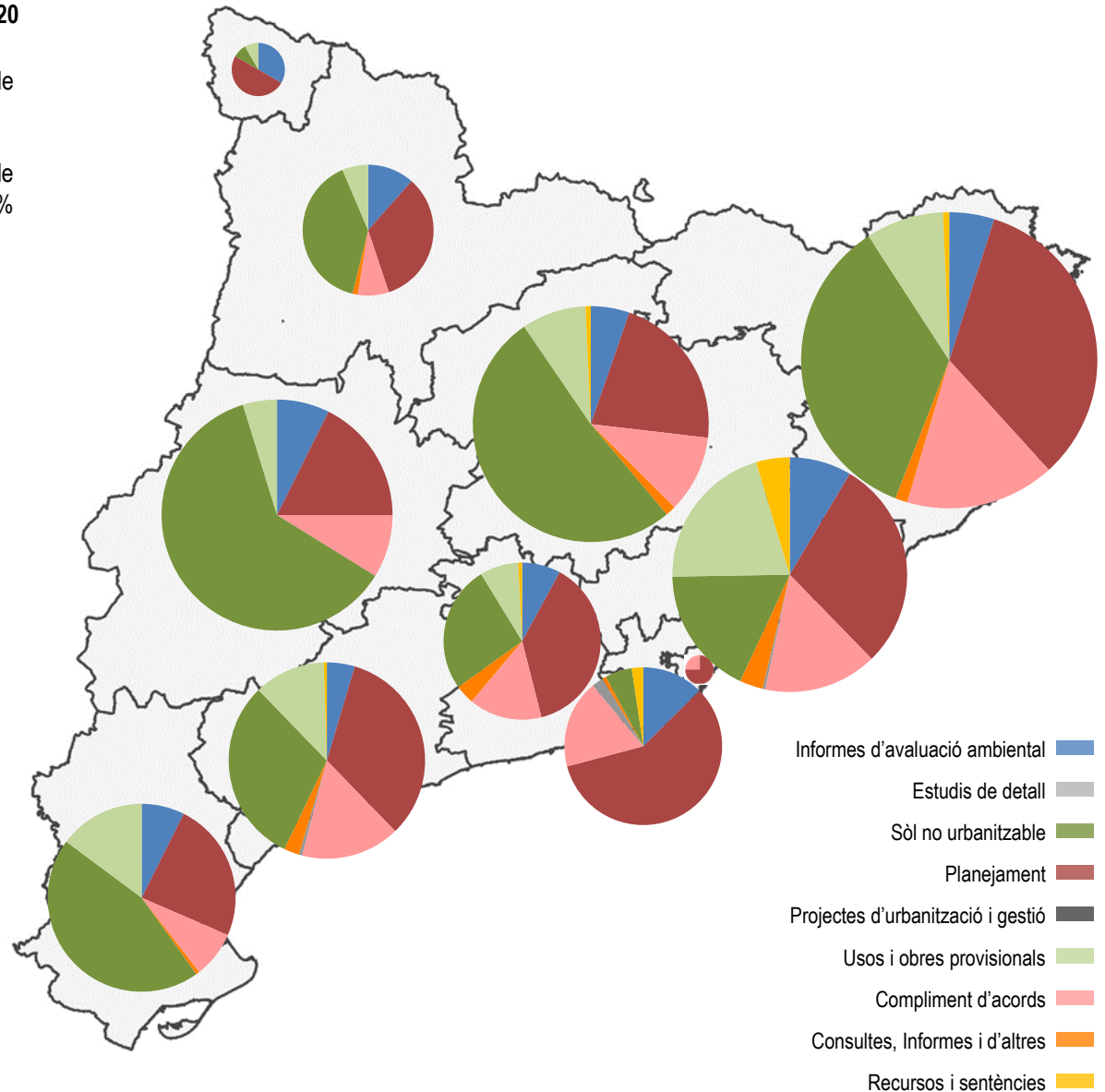
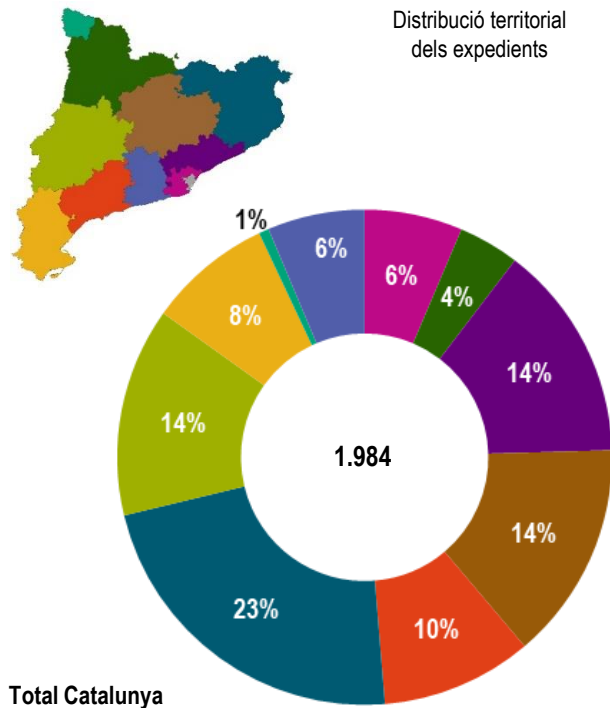




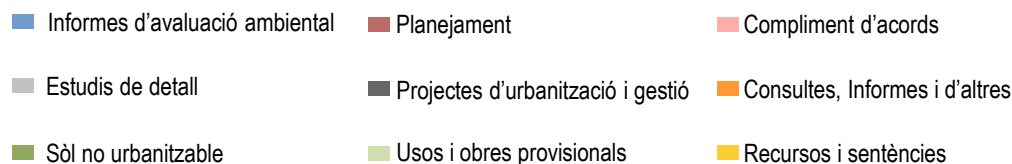
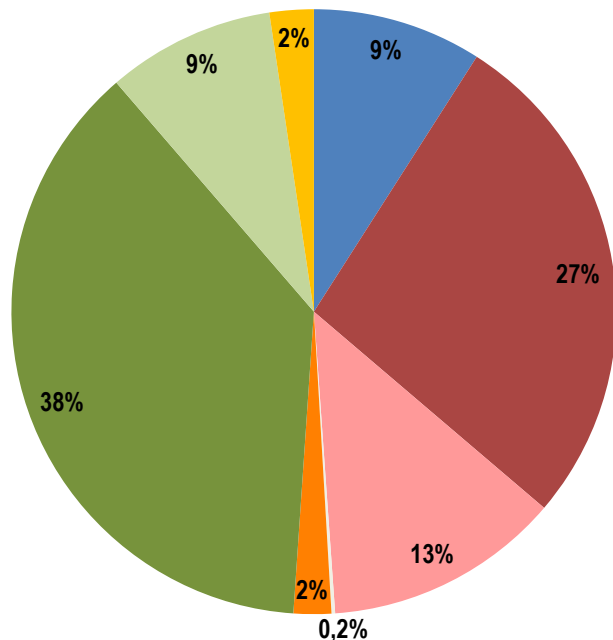
ANÀLISI PER BLOCS EN LES DIFERENTS COMISSIONS L'ANY 2020

L'any 2020, la comissió que té un major nombre d'expedients és la de Girona, amb 447 expedients que representa un 23% del total.

La mitjana de registres a l'ordre del dia durant els darrers 19 anys és de 3.472 registres l'any. L'any 2020 amb 1.984 registres ha estat un 23% inferior a l'any anterior i un 43% inferior a la mitjana.



○ ANÀLISI DE L'ANY 2019 PER BLOCS DE L'ORDRE DEL DIA



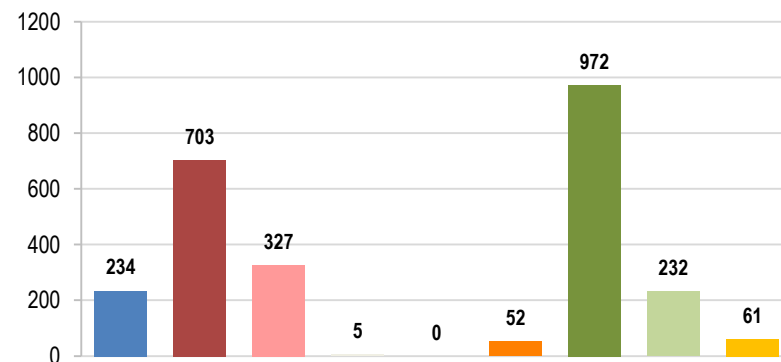
A les ordres del dia de les 66 sessions de les comissions territorials d'urbanisme que s'han reunit durant l'any 2019 s'han avaluat 2.584 temes, un 6% menys que l'any anterior.

D'aquests temes un 38% fan referència a expedients d'obres en sòl no urbanitzable. Encara que continuen representant el percentatge més gran, en aquest bloc hi ha 38 temes menys que l'any 2018.

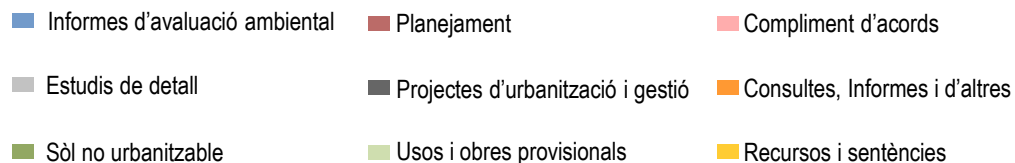
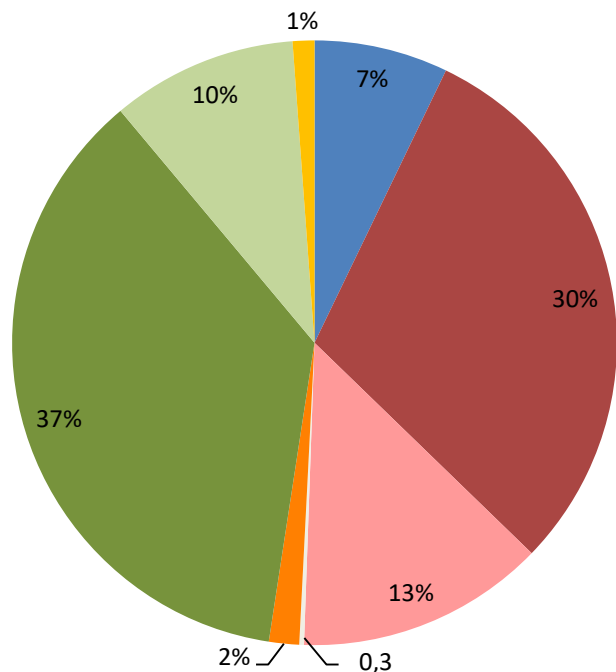
A continuació un 27% corresponen a expedients de planejament, amb un total de 93 expedients menys que l'any 2018 en aquest bloc. Un 13% són compliment d'acord, 13 expedients menys que l'any anterior.

Els informes per al procediment d'avaluació ambiental i els informes sobre usos i obres provisionals representen cadascun un 9% del total i tots dos han augmentat respecte l'any anterior, els primers amb 1 tema més i els segons amb 15.

El compliment de recursos i sentències representa un 2% del total i ha disminuït en 2 expedients menys que en l'any 2018. Les consultes, informes i d'altres també representen un 2% del total, però amb 30 expedients menys que en l'any anterior.



ANÀLISI DE L'ANY 2020 PER BLOCS DE L'ORDRE DEL DIA



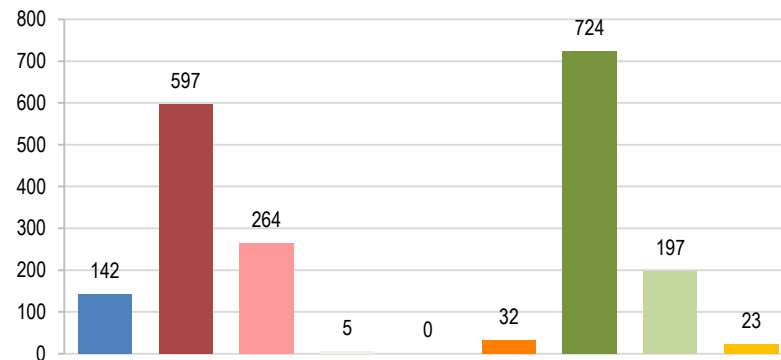
A les ordres del dia de les 75 sessions de les comissions territorials d'urbanisme que s'han reunit durant l'any 2020 s'han avaluat 1.984 temes, un 23% menys que l'any anterior.

D'aquests temes un 37% fan referència a expedients d'obres en sòl no urbanitzable. Encara que continuen representant el percentatge més gran, en aquest bloc hi ha 248 temes menys que l'any 2019.

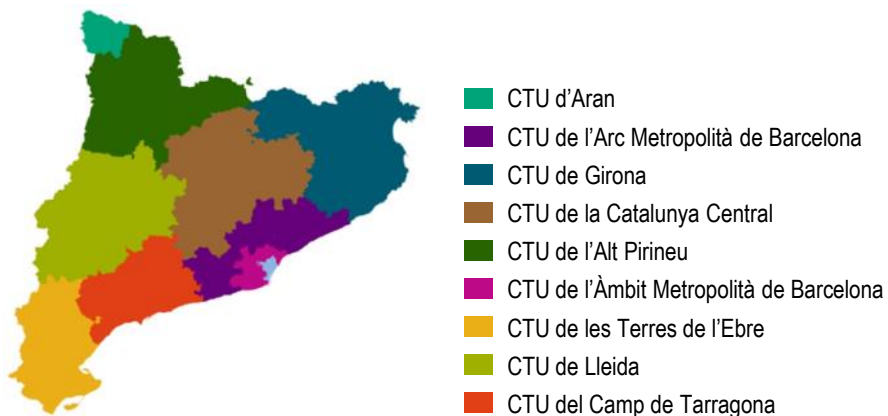
A continuació un 30% corresponen a expedients de planejament, amb un total de 105 expedients menys que l'any 2019 en aquest bloc. Un 13% són compliment d'acord, 63 expedients menys que l'any anterior.

Els informes sobre usos i obres provisionals representen un 10% del total i els informes per al procediment d'avaluació ambiental un 8%, tots dos han disminuït respecte l'any anterior, els primers amb 35 temes menys i els segons amb 93.

El compliment de recursos i sentències representa un 1% del total i ha disminuït en 38 expedients menys que en l'any 2018. Les consultes, informes i d'altres representen un 2% del total igual que en l'any 2019, però amb 20 expedients menys.



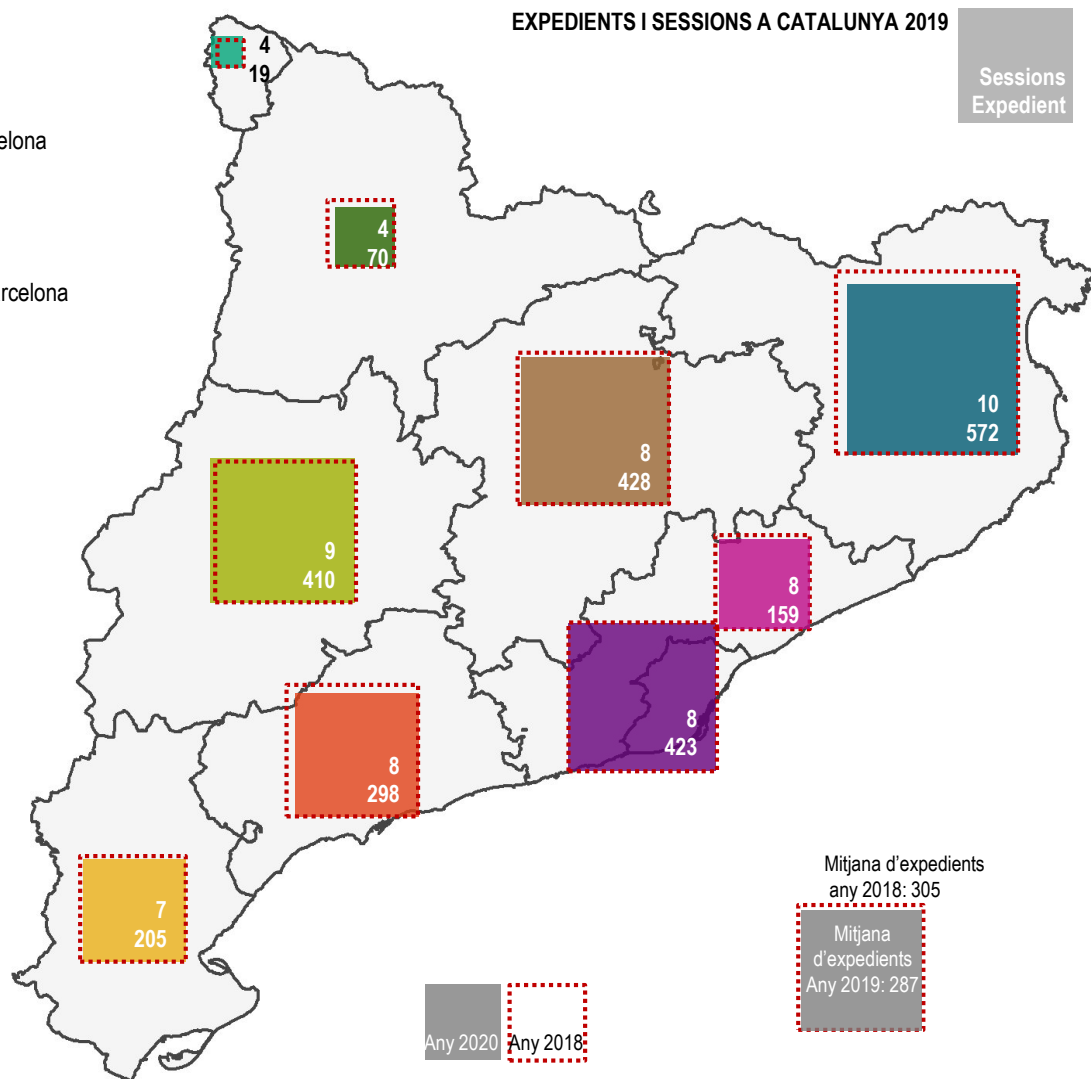
○ DINÀMICA A CATALUNYA 2018-2019. EXPEDIENTS I SESSIONS



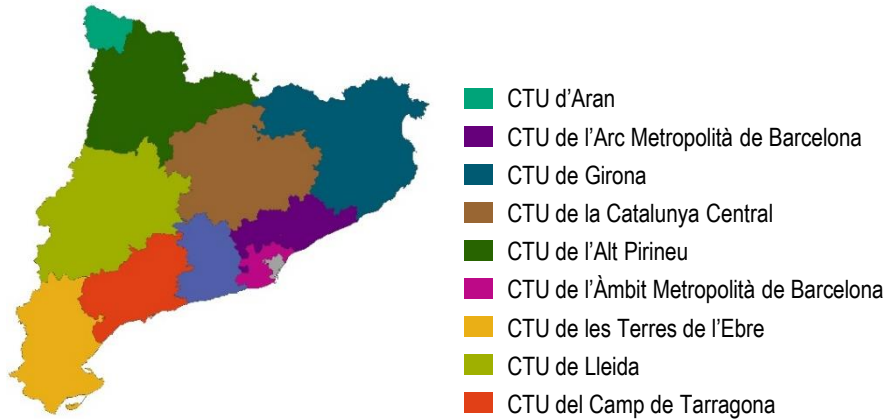
En el mapa cada quadrat representa una comissió d'urbanisme. El color fa referència a l'àmbit territorial i la mida es proporcional al nombre de temes tractats al llarg de l'any 2019.

Una etiqueta representa el nombre anual de sessions i l'altra el nombre de temes inclosos a les ordres del dia.

Per poder copsar l'evolució de les dinàmiques urbanístiques, en un quadrat de punts vermell es representa per a cada comissió el total anual d'expedients de l'any 2018.



○ DINÀMICA A CATALUNYA 2019-2020. EXPEDIENTS I SESSIONS

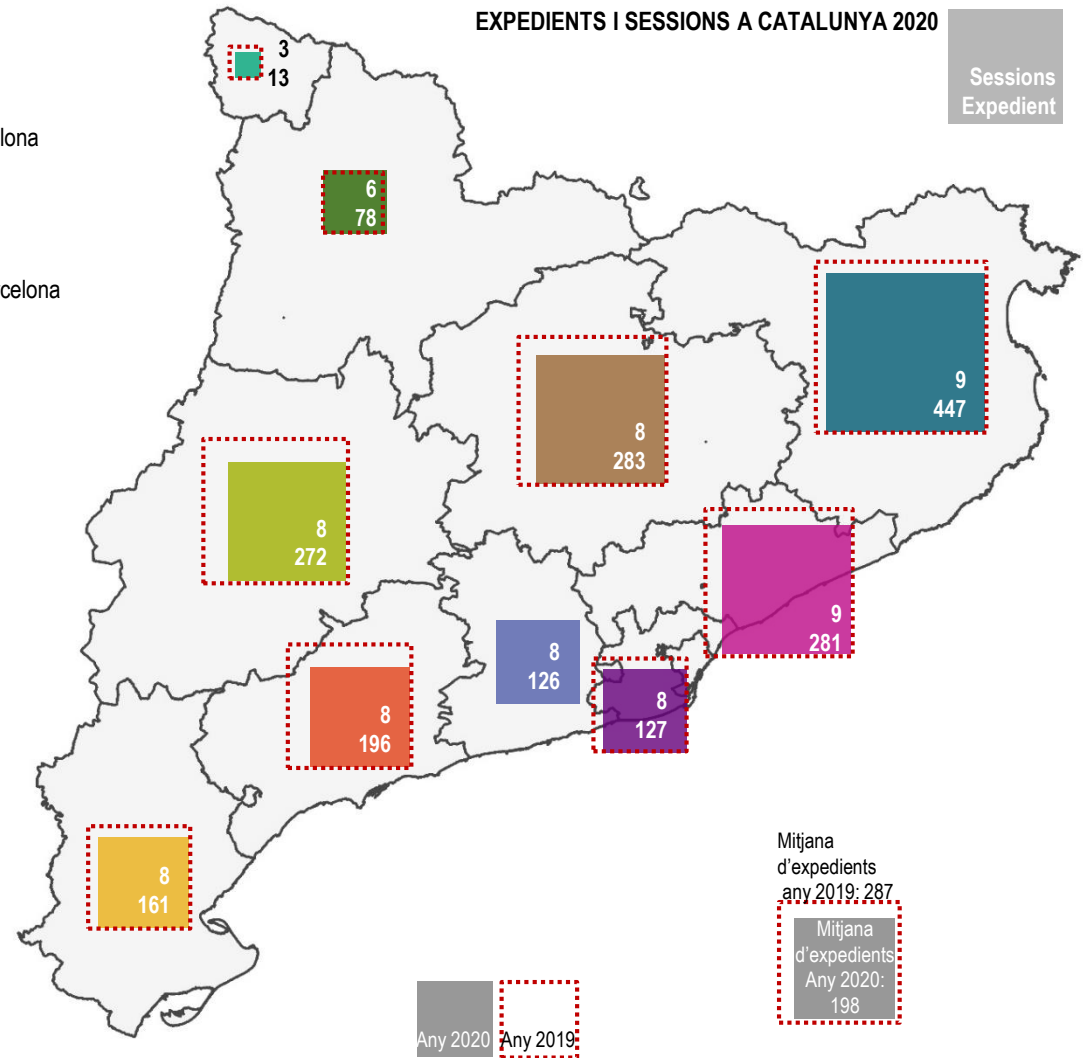


En el mapa cada quadrat representa una comissió d'urbanisme. El color fa referència a l'àmbit territorial i la mida es proporcional al nombre de temes tractats al llarg de l'any 2020.

Una etiqueta representa el nombre anual de sessions i l'altra el nombre de temes inclosos a les ordres del dia.

Per poder copsar l'evolució de les dinàmiques urbanístiques, en un quadrat de punts vermell es representa per a cada comissió el total anual d'expedients de l'any 2019.

El mapa surt actualitzat amb la distribució de les noves comissions per a l'any 2020, serà quan la comissió del Penedès començarà la seva activitat.



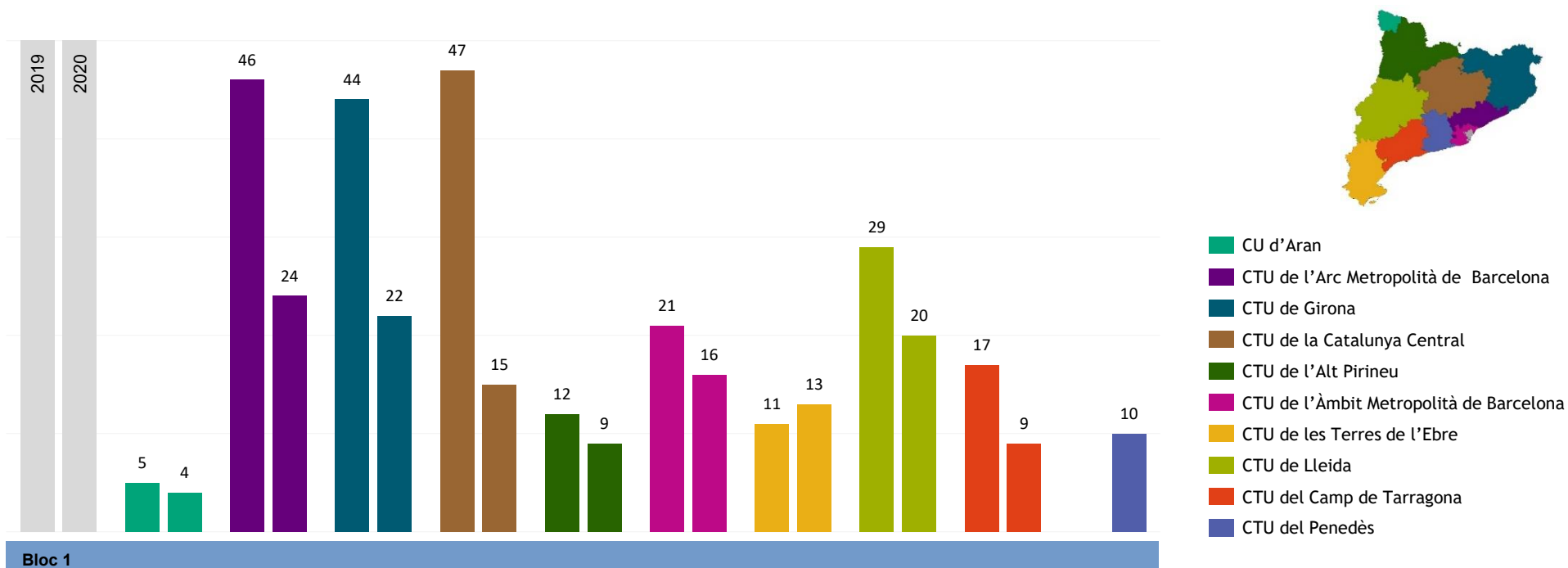


● BLOC 1: INFORMES PER AL PROCEDIMENT D'AVALUACIÓ AMBIENTAL

Aquest bloc d'informes per al procediment d'avaluació ambiental s'incorpora a l'ordre del dia l'any 2012, a partir de l'entrada en vigor de la llei 2/2012. Inclou els expedients que s'han de sotmetre a avaluació ambiental de plans i requereixen un informe de la comissió en la fase d'avanç i un altre informe amb anterioritat a l'acord d'aprovació provisional.

L'any 2020 el nombre de sol·licituds en aquest bloc han disminuït respecte de l'any anterior a totes les comissions territorials a excepció de Terres de l'Ebre que augmenta en 2 expedients més que l'any anterior. A la nova comissió del Penedès s'han tractat en aquest procediment ambiental 10 expedients. Les tres comissions amb més sol·licituds d'avaluació ambiental en l'any 2019 han patit una forta davallada en l'any 2020, destaca la comissió de la Catalunya Central amb un 68% menys de sol·licituds, la comissió de Girona amb un 50% menys i la comissió de l'Arc Metropolità de Barcelona amb un 48% menys sol·licituds en 2020.

L'any 2019 al conjunt de Catalunya es van emetre **232** informes i l'any 2020 n'hi ha **142** a les ordres del dia.

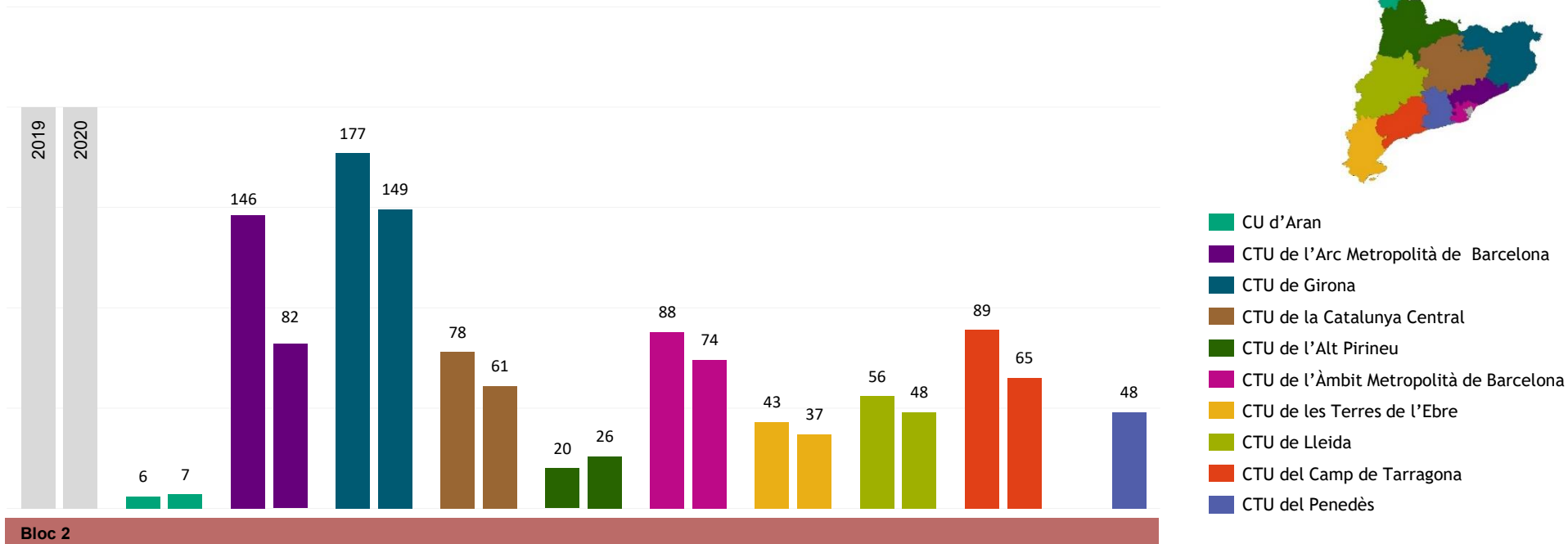


● BLOC 2: PLANEJAMENT

L'evolució dels expedients de planejament a les comissions territorials d'urbanisme havia trencat la dinàmica creixent l'any 2019, que havia disminuït un 12% respecte l'any anterior. L'any 2020 continua decreixent, ha disminuït en 106 expedients, un 15% menys que l'any anterior.

En aquest bloc s'ha reduït l'activitat a totes les comissions excepte a la Comissió d'Aran i a la comissió de l'Alt Pirineu que han augmentat en 1 i 6 expedients més de planejament en les seves sessions. De la resta de comissions, les que més han reduït la seva activitat són la Comissió de l'Arc Metropolità de Barcelona amb 64 expedients menys, la de Girona amb 28 expedients menys, Camp de Tarragona amb 24 temes menys que l'any anterior, la Comissió de la Catalunya Central amb 17 menys i Terres de l'Ebre i la comissió de Lleida que tenen 6 i 8 expedients menys que l'any anterior respectivament. La comissió del Penedès comença en 2020 amb 48 expedients.

El 2019 el conjunt d'expedients d'aquest bloc a Catalunya és de **703** i a les ordres del dia de l'any 2020 n'hi ha **597**, un 15% menys.





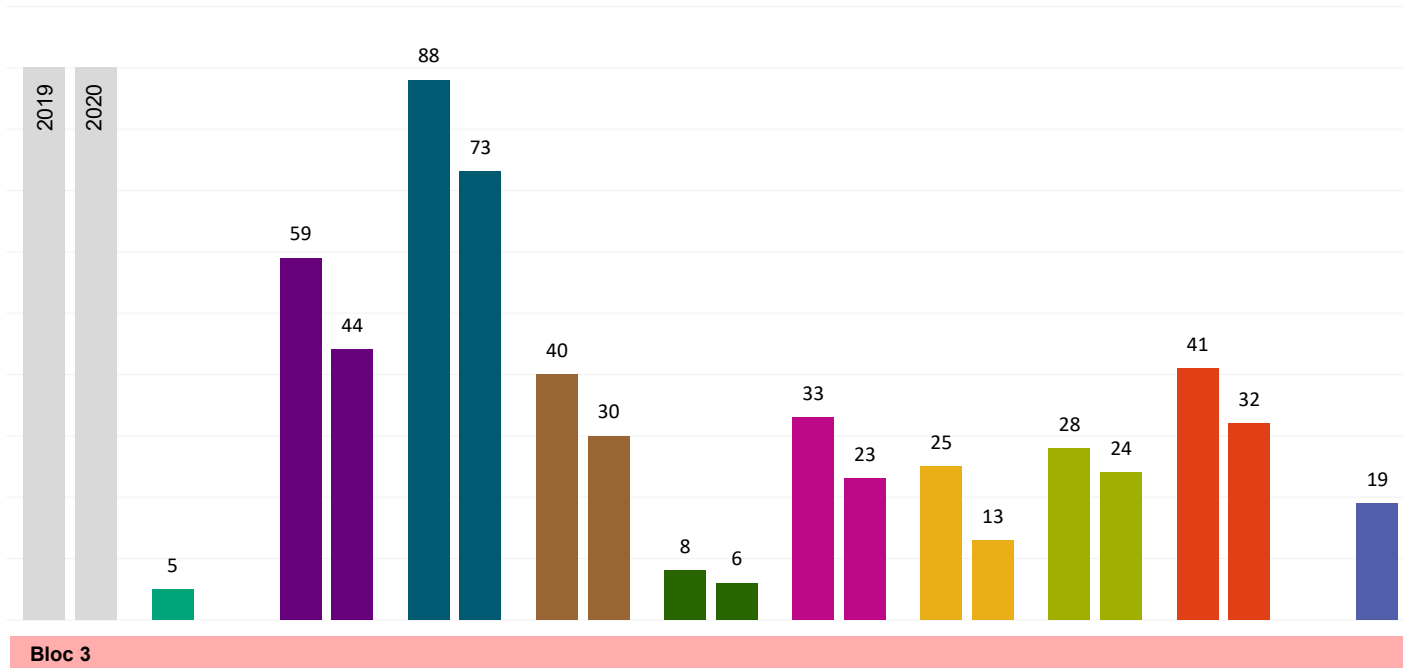
◉ BLOC 3: COMPLIMENTS D'ACORDS DE LA COMISSIÓ D'URBANISME

En aquest bloc, totes les comissions han disminuït la seva activitat en 2020.

Les comissions que disminueixen més la seva activitat en aquest bloc són la de l'Arc Metropolità de Barcelona i la comissió de Girona amb 15 expedients menys ambdues. Seguidament la de Terres de l'Ebre amb 12 menys que en l'any 2019.

La comissió del Penedès apareix en 2020 amb 19 expedients.

El total de l'any 2019 és de 327 registres de compliments d'acords a les ordres del dia i l'any 2020 aquest nombre disminueix fins a 264 que representa un 19% menys.



- CU d'Aran
- CTU de l'Arc Metropolità de Barcelona
- CTU de Girona
- CTU de la Catalunya Central
- CTU de l'Alt Pirineu
- CTU de l'Àmbit Metropolità de Barcelona
- CTU de les Terres de l'Ebre
- CTU de Lleida
- CTU del Camp de Tarragona
- CTU del Penedès

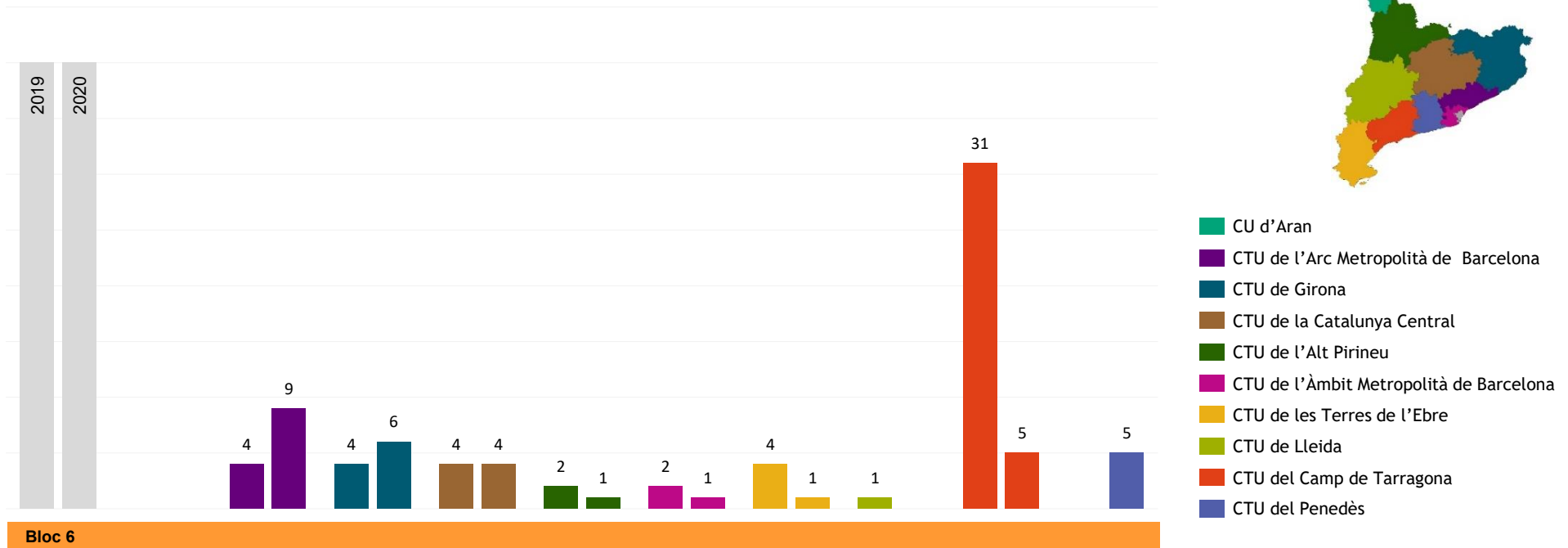
Bloc 3

● BLOC 6: CONSULTES, INFORMES I D'ALTRES

Aquest bloc ha disminuït la seva activitat a totes les comissions excepte a l'Arc Metropolità de Barcelona i també a Girona que pugen 5 i 2 temes a les ordres del dia, respectivament.

La Comissió del Camp de Tarragona ja no continua sent la que té més expedients en aquest bloc, i es redueix un 84% en nombre d'expedients respecte de l'any anterior. La resta de les comissions disminueixen entre 1 i 3 expedients menys. La comissió d'Aran continua sense cap expedient en aquest bloc i la comissió de Lleida passa a no tenir cap expedient en 2020. La comissió del Penedès comença la seva activitat en aquest bloc amb 5 expedients.

L'any 2019 aquest bloc va sumar un total de 52 expedients a Catalunya i l'any 2020 se'n comptabilitzen 32 a les ordres del dia, un 38% menys.

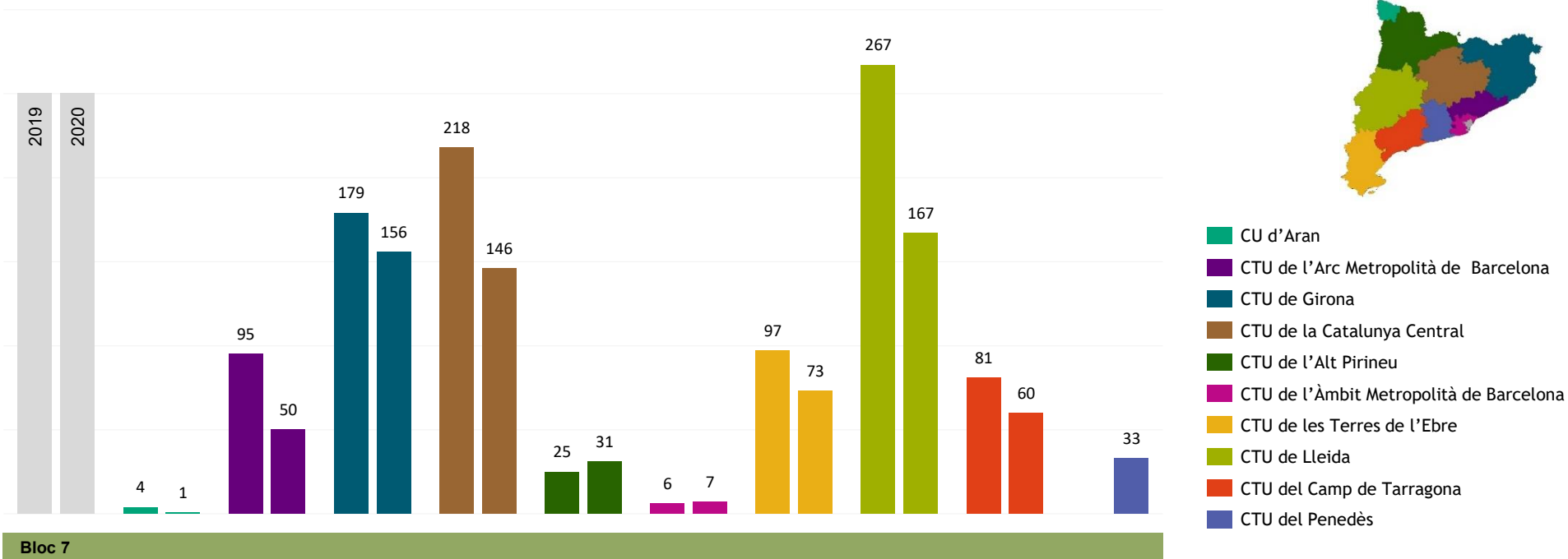


● BLOC 7: EXPEDIENTS D'OBRES EN SÒL NO URBANITZABLE

L'any 2020 hi ha una disminució del 26% del nombre d'expedients en el bloc corresponent a informes o autoritzacions en sòl no urbanitzable. En total l'any 2019 s'inclouen a les ordres del dia **972** registres i l'any 2020 se'n comptabilitzen **724**.

En aquest bloc la Comissió de Lleida amb 100 expedients menys i la de la Catalunya Central amb 72 expedients menys són les que han sofert una davallada més gran en el nombre de peticions d'autoritzacions. La comissió de la Catalunya Central en l'any anterior, ja va ser la que més havia disminuït en aquest bloc. En canvi, la Comissió de Lleida en 2019 va ser de les que més havia augmentat.

Per contra les comissions que han augmentat la seva activitat són la Comissió de l'Alt Pirineu en 6 temes més referits a autoritzacions en sòl no urbanitzable i amb 1 expedient l'Àmbit Metropolità de Barcelona. L'any 2020 la comissió del Penedès apareix amb 33 expedients.

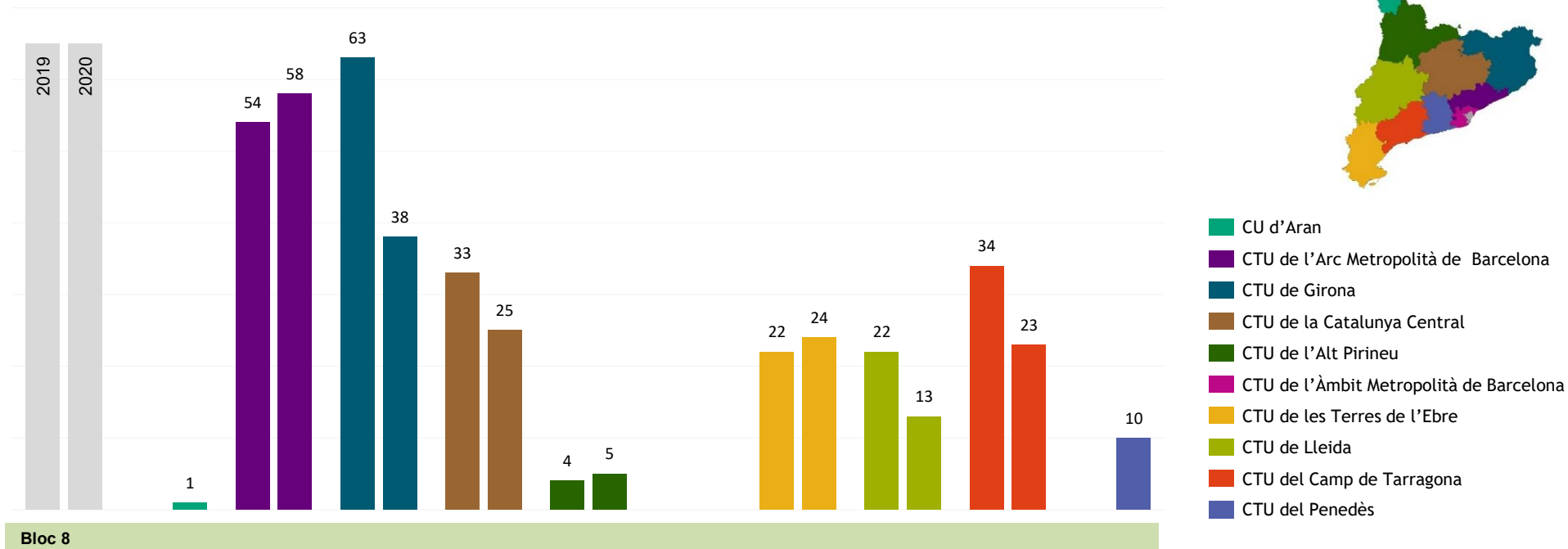


● BLOC 8: INFORMES SOBRE USOS I OBRES PROVISIONALS

Aquest bloc inclou els informes preceptius que ha d'elaborar la comissió d'urbanisme perquè l'administració municipal pugui, per a determinats usos reglats, atorgar una llicència provisional en terrenys pendents de desenvolupament urbanístic o afectats de sistemes.

El nombre d'expedients analitzats d'aquest bloc és de **232** l'any 2019 i de **197** el 2020, un 15% menys que l'any anterior.

L'Àmbit Metropolità de Barcelona és l'àmbit que té més expedients d'aquest bloc i també una de les quatre comissions que augmenta l'activitat en 2020. Les comissions d'Aran, la de Terres de l'Ebre i l'Alt Pirineu també augmenten l'activitat en aquest bloc amb 1 (l'any anterior no tenia cap informe), 2 i 1 expedients respectivament. La resta de comissions disminueixen la seva activitat, la comissió de Girona amb 25 informes menys que en l'any anterior, Camp de Tarragona amb 11 menys que a l'any 2019, Lleida amb 9 menys i la Catalunya Central amb 8 menys. La comissió del Penedès comença en 2020 amb 10 informes sobre usos i obres provisionals.

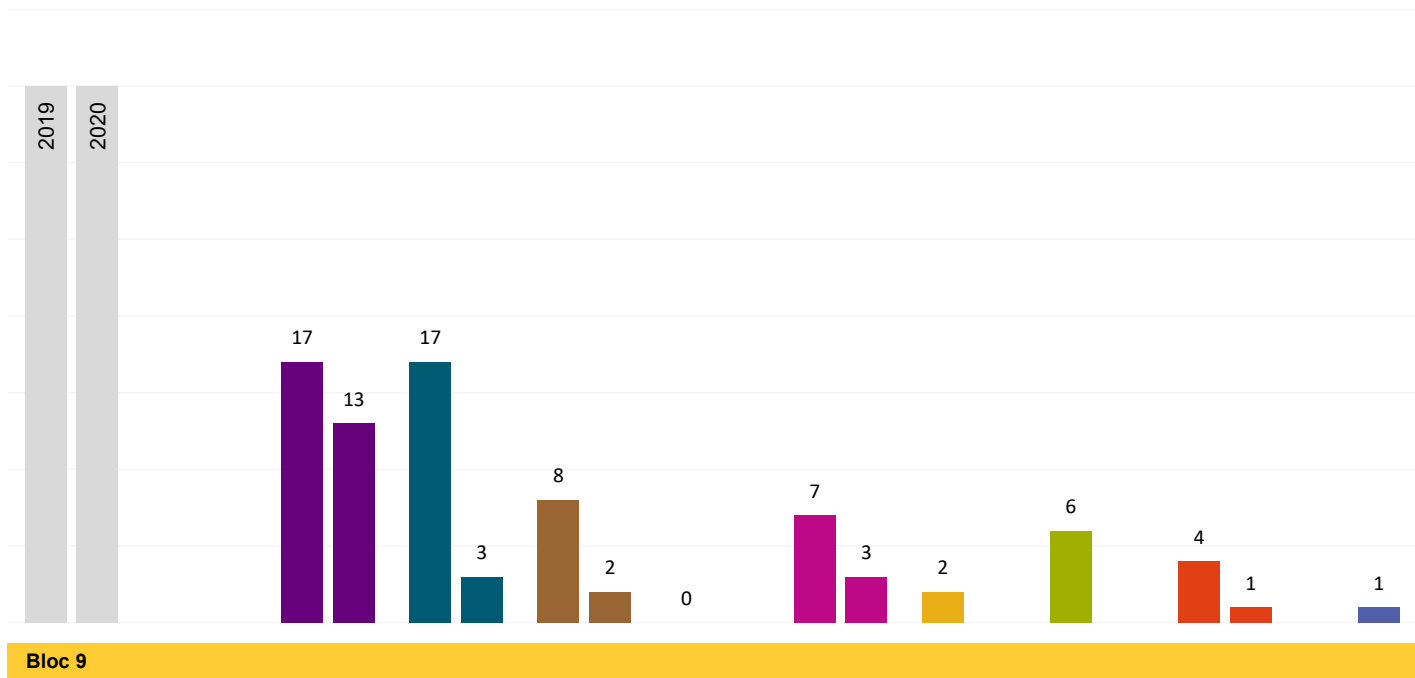


● BLOC 9: COMPLIMENT DE RECURSOS I SENTÈNCIES

En aquest bloc ha disminuït el nombre d'entrades a l'ordre del dia a la Comissió de Girona amb 14 menys, a la Catalunya Central i a Lleida amb 6 menys, a l'Arc Metropolità de Barcelona amb 4 menys, al Camp de Tarragona amb 3 menys i a les Terres de l'Ebre amb 2 menys que l'any 2019.

La comissió d'Aran i la de l'Alt Pirineu no tenen activitat en aquest bloc. La comissió del Penedès ha començat en 2020 amb una única entrada a l'ordre del dia.

El total d'aquest bloc l'any 2019 és de **61** expedients a Catalunya i l'any 2020 es comptabilitzen **23** registres a les ordres del dia, un 62% menys.



- CU d'Aran
- CTU de l'Arc Metropolità de Barcelona
- CTU de Girona
- CTU de la Catalunya Central
- CTU de l'Alt Pirineu
- CTU de l'Àmbit Metropolità de Barcelona
- CTU de les Terres de l'Ebre
- CTU de Lleida
- CTU del Camp de Tarragona
- CTU del Penedès

Bloc 9



ANÀLISI PER TIPUS DELS EXPEDIENTS DE PLANEJAMENT

