

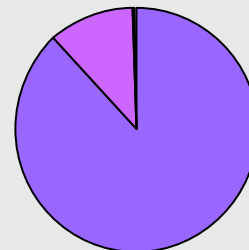
ÀMBIT TERRITORI

Catalunya

SÒL URBÀ CONSOLIDAT

Sòl net

A1 - Industrial	14.645 ha	88,3 %
A2 - Serveis	1.856 ha	11,2 %
A3 - Logística	82 ha	0,5 %



Total ha **16.583** de sòl net assimilable a **27.659** ha de sòl brut*

SÒL EN SECTORS DE DESENVOLUPAMENT JA CONSOLIDATS

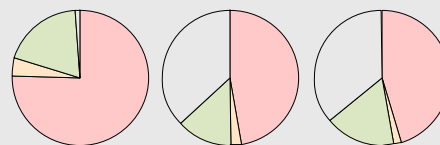
3.759 ha 303 sectors

SÒL URBÀ NO CONSOLIDAT (Regeneració i transformació urbana)

	Nombre sectors	Sòl brut	Sostre
Construït**	402	37 % 2.668.475 m	36 %
Pendent de construir	686	63 % 4.729.609 m	64 %

	Nombre sectors	Sòl brut	Sostre
Sense urbanitzar	278 76 %	513 ha 47 % 3.343.791	45 %
Parcialment urbanitzat	15 4 %	25 ha 2 % 120.521	2 %
Urbanitzat	71 19 %	149 ha 14 % 1.265.296	17 %

Total **368** **1.090 ha** **7.444.981 m**

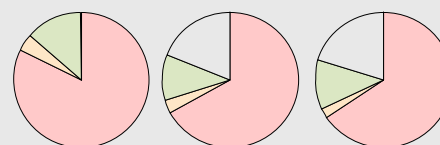


SÒL URBANITZABLE DELIMITAT (Extensió urbana)

	Nombre sectors	Sòl brut	Sostre
Construït**	2.526	19 % 15.605.293 m	20 %
Pendent de construir	10.879	81 % 61.861.837 m	80 %

	Nombre sectors	Sòl brut	Sostre
Sense urbanitzar	918 82 %	8.961 ha 67 % 50.709.135	65 %
Parcialment urbanitzat	47 4 %	409 ha 3 % 2.008.617	3 %
Urbanitzat	150 13 %	1.510 ha 11 % 9.144.085	12 %

Total **1.116** **13.406 ha** **77.467.130 m**



TOTAL SECTORS DE DESENVOLUPAMENT

	Nombre sectors	Sòl brut	Sostre
Construït**	2.928	20 % 18.273.767 m	22 %
Pendent de construir	11.566	80 % 66.591.445 m	78 %

Total **1.479** **14.494 ha** **84.865.213 m**

Font: Dades extretes de la versió disponible del Mapa Urbanístic de Catalunya del 01-01-2019

* En el conjunt del sòl urbà consolidat de Catalunya, el sòl net de les zones representa el 60% del total i el sòl dels sistemes el 40%

**Construït: Les dades Sòl brut i sostre inclouen el corresponent a la part edificada dels sectors parcialment pendents de construir.