

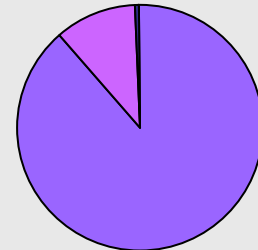
ÀMBIT TERRITORIAL

Catalunya

SÒL URBÀ CONSOLIDAT*

Sòl net

A1 - Industrial	14.091 ha	88,7 %
A2 - Serveis	1.726 ha	10,9 %
A3 - Logística	75 ha	0,5 %
Total	15.892 ha	

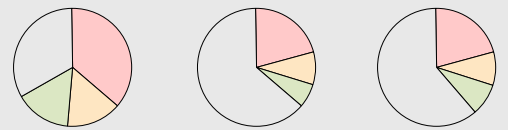


de sòl net assimilable a **26.507** ha de sòl brut**

SÒL URBÀ NO CONSOLIDAT (Regeneració i transformació urbana)**

	Nombre sectors		Sòl brut		Sostre
Construït****	119	34 %	804 ha	64 %	4.542.360m² 62 %
Pendent de construir	236	66 %	456 ha	36 %	2.820.208m² 38 %
	355		1.260 ha		7.364.081 m²

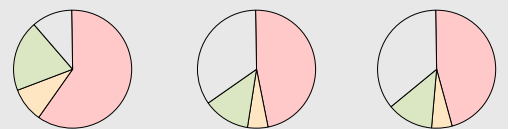
	Nombre sectors		Sòl brut		Sostre
Sense urbanitzar	128	36 %	271 ha	22 %	1.547.058 21 %
Parcialment urbanitzat	52	15 %	106 ha	8 %	680.538 9 %
Urbanitzat	56	16 %	79 ha	6 %	592.611 8 %



SÒL URBANITZABLE DELIMITAT (Extensió urbana)***

	Nombre sectors		Sòl brut		Sostre
Construït****	152	11 %	6.208 ha	35 %	36.431.041 m² 37 %
Pendent de construir	1.226	89 %	11.555 ha	65 %	63.079.480 m² 63 %
	1.378		17.764 ha		99.510.521 m²

	Nombre sectors		Sòl brut		Sostre
Sense urbanitzar	818	59 %	8.355 ha	47 %	45.063.128 45 %
Parcialment urbanitzat	127	9 %	926 ha	5 %	5.535.599 6 %
Urbanitzat	281	20 %	2.274 ha	13 %	12.480.753 13 %



TOTAL SECTORS DE DESENVOLUPAMENT***

	Nombre sectors		Sòl brut		Sostre
Construït****	271	16 %	7.013 ha	37 %	40.973.401 m² 38 %
Pendent de construir	1.462	84 %	12.011 ha	63 %	65.899.688 m² 62 %
Total	1.733		19.024 ha		106.873.088 m²

*Dades extretes de la darrera versió disponible del Mapa Urbanístic de Catalunya

** En el conjunt del sòl urbà consolidat de Catalunya, el sòl net de les zones representa el 60% del total i el sòl dels sistemes el 40%

***Dades extretes del Mapa Urbanístic de Catalunya, versió del 01/01/2015. Interpretació de la fotografia aèria més recent disponible

****Construït: La dada Nombre de sectors, inclou només els totalment construïts. Les dades Sòl brut i habitatges inclouen, a més, el corresponent a la part edificada dels sectors parcialment pendents de construir.