

## COMISSIONS D'URBANISME | 2019

OBSERVATORI  
del TERRITORI  2020

DINÀMIQUES DE PLANEJAMENT URBANÍSTIC

SUBDIRECCIÓ GENERAL D'ESTRATÈGIES TERRITORIALS I CONEIXEMENT  
SECRETARIA DE L'AGENDA URBANA I TERRITORI

<b>0   NOTA METODOLÒGICA</b>	<b>[5]</b>
<b>1   DINÀMIQUES 2002-2019</b>	<b>[11]</b>
<b>2   ANÀLISI COMPARATIU PER ÀMBITS 2018-2019</b>	<b>[19]</b>
<b>3   ANÀLISI COMPARATIU PER BLOCS 2018-2019</b>	<b>[33]</b>
<b>4   ANÀLISI PER BLOCS DE L'ORDRE DEL DIA</b>	<b>[43]</b>
<b>5   ESQUEMA ANÀLISI PER TIPUS D'EXPEDIENT</b>	<b>[52]</b>

### NOTA METODOLÒGICA

L'objectiu d'aquest treball és conèixer les dinàmiques del planejament urbanístic en els diferents territoris de Catalunya a partir de l'activitat de les comissions territorials d'urbanisme.

A partir de la informació que proporciona l'aplicació informàtica de la Gestió d'expedients d'urbanisme (en endavant GEU) sobre les ordres del dia de les diverses comissions territorials d'urbanisme s'analitzen les dinàmiques de planejament urbanístic dels diferents territoris.

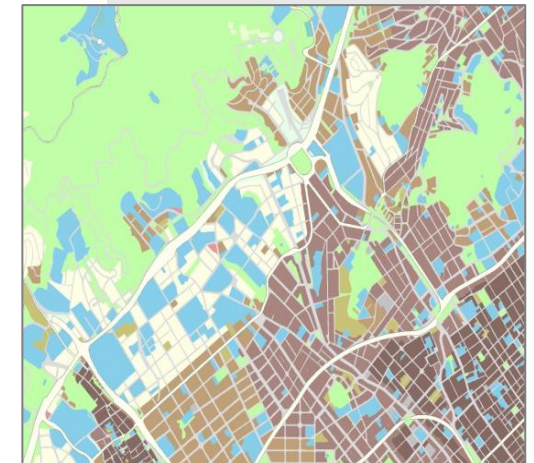
Les ordres del dia de les comissions estructuren els temes en 9 blocs amb el següent contingut:

- Bloc 1: Informes per al procediment d'avaluació ambiental
- Bloc 2: Planejament
- Bloc 3: Compliment d'acords de la comissió d'urbanisme
- Bloc 4: Estudis de detall
- Bloc 5: Projectes d'urbanització i instruments de gestió
- Bloc 6: Consultes, informes i d'altres
- Bloc 7: Expedients d'obres en sòl no urbanitzable
- Bloc 8: Informes sobre usos i obres provisionals
- Bloc 9: Compliment de recursos i sentències

Al llarg del temps, canvis legislatius que han modificat la tramitació urbanística i ambiental dels expedients han comportat canvis en aquests blocs.

Els informes per al procediment d'avaluació ambiental s'inclouen en el primer bloc de les ordres del dia a partir de principis de 2012. Els estudis de detall i els projectes d'urbanització pràcticament desapareixen a partir de la llei 2/2002.

Un mateix expedient s'incorpora a l'ordre del dia de la comissió d'urbanisme corresponent en diverses fases de la seva tramitació. Per exemple el POUM de nova redacció d'un municipi passa pel bloc 1, d'avaluació ambiental, en la fase inicial de l'avanç i amb anterioritat a l'aprovació provisional del document, i passa pel bloc 2 de planejament i segurament pel bloc 3, de compliment d'anteriors acords en la fase d'aprovació definitiva. En alguns casos, pot tornar a aparèixer en el bloc 9, de compliment de recursos i sentències.



### ORDRES DEL DIA

Els expedients que s'analitzen en les comissions d'urbanisme s'organitzen en blocs segons el tipus d'expedient i segons el moment procedimental del seu tràmit, de la manera següent:

➤ **Bloc 1:** Informes per al procediment d'avaluació ambiental

S'incorpora aquest bloc a partir de l'entrada en vigor de la llei 2/2012. La comissió emet un informe en la fase d'avanç i abans de l'aprovació provisional dels expedients que s'han de sotmetre a avaluació ambiental de plans.

➤ **Bloc 2:** Planejament

S'hi inclouen les figures de planejament general o derivat que es porten per primera vegada a sessió amb l'objectiu de procedir a la seva aprovació definitiva.

➤ **Bloc 3:** Compliment d'acords de la comissió d'urbanisme

Les figures de planejament general o derivat que en el tràmit d'aprovació definitiva han estat objecte d'un acord de suspensió de l'aprovació definitiva o de l'executivitat per incorporar determinades condicions, s'inclouen en aquest bloc per concloure el tràmit procedimental.

➤ **Bloc 4:** Estudis de detall i **Bloc 5:** Projectes d'urbanització i instruments de gestió.

A partir de la llei 2/2002 molt poques d'aquestes figures de desplegament de les ordenacions aprovades i de caràcter molt concret han de ser analitzades per les comissions d'urbanisme.

➤ **Bloc 6:** Consultes, informes i d'altres

En aquest apartat s'inclouen temes diversos que han de ser resolts per les comissions.

➤ **Bloc 7:** Expedients d'obres en sòl no urbanitzable

Els projectes d'actuacions d'interès públic, de construccions agràries quan són de dimensió gran i els d'implantació o rehabilitació d'habitatges en sòl no urbanitzable s'inclouen en aquest bloc, que en alguns territoris concentra un gran nombre d'expedients.

➤ **Bloc 8:** Informes sobre usos i obres provisionals

En aquest bloc s'incorporen els projectes per implantar de manera transitòria determinades actuacions, en supòsits reglats, en terrenys afectats de sistemes o pendents de desenvolupament urbanístic.

➤ **Bloc 9:** Compliment de recursos i sentències

Quan sobre un expedient de planejament aprovat per la comissió recau una sentència, se'n dona compte a la comissió i es vehicula el seu compliment.



COMISSIONS D'URBANISME

Les comissions territorials d'urbanisme compleixen funcions de caràcter informatiu, consultiu, gestor i resolutiu; són òrgans urbanístics de la Generalitat de Catalunya presidits pel conseller de Territori i Sostenibilitat amb representació de les corporacions locals i els departaments de l'Estat i la Generalitat, d'acord amb els seus respectius règims de competències. Per fer la seva tasca reben el suport dels diferents serveis territorials d'urbanisme.

Les comissions territorials d'urbanisme són les següents:

**Comissió de Política Territorial i d'Urbanisme de Catalunya**, que és l'òrgan superior de caràcter consultiu en matèria de planejament i urbanisme; en la seva composició incorpora representants dels departaments, els ens locals amb competències urbanístiques, així com persones d'un prestigi professional o acadèmic reconegut. El seu àmbit d'actuació s'estén a tot el territori de Catalunya.

L'any 2019 s'ha creat la **Comissió Territorial d'Urbanisme del Penedès**, pel DECRET 219/2019, de 22 d'octubre, i de modificació del Decret 68/2014, de maig, pel qual es regula la composició i el funcionament intern dels òrgans urbanístics de la Generalitat de caràcter col·legiat, i comprèn els municipis de les comarques de l'Alt Penedès, el Baix Penedès, el Garraf i l'Anoia, llevat dels municipis següents: Calaf, Calonge de Segarra, Castellfollit de Riubregós, els Prats de Rei, Pujalt, Sant Martí Sesequieoles, Sant Pere Sallavina i Veciana. La Comissió del Penedès començarà les primeres sessions a principis de l'any 2020. Aquest mapa representa com quedaran representades les diferents comissions territorials d'urbanisme a partir de l'any 2020.

Dins l'àmbit funcional metropolità de Barcelona actuen 3 comissions:

- la **Subcomissió d'Urbanisme del municipi de Barcelona**, de composició mixta entre l'Ajuntament de Barcelona i la Generalitat de Catalunya amb competència per a l'aprovació del planejament general del terme municipal de Barcelona, d'acord amb el que estableix la seva Carta municipal.
- La **Comissió Territorial d'Urbanisme de l'Àmbit Metropolità de Barcelona** que actua sobre 35 municipis (els 36 que formen part de l'Àrea Metropolitana de Barcelona, llevat del municipi de Barcelona). Té un període de vigència transitori, fins a l'entrada en vigor del Pla director urbanístic metropolita.



Comissions Territorials d'Urbanisme 2020

<span style="color: #4F81BD;">■</span> CTU del Penedès	<span style="color: #C88A4E;">■</span> CTU de la Catalunya Central	<span style="color: #92D050;">■</span> CTU de Lleida
<span style="color: #4682B4;">■</span> CTU de Girona	<span style="color: #9932CC;">■</span> CTU de l'Àmbit Metropolità de Barcelona	<span style="color: #E9967A;">■</span> CTU del Camp de Tarragona
<span style="color: #6AA84F;">■</span> CTU de l'Alt Pirineu	<span style="color: #800080;">■</span> CTU de l'Arc Metropolità de Barcelona	<span style="color: #A9A9A9;">■</span> SUB de Barcelona
<span style="color: #40E0D0;">■</span> CU d'Aran	<span style="color: #FFD700;">■</span> CTU de les Terres de l'Ebre	

- Finalment la **Comissió Territorial d'Urbanisme de l'Arc Metropolità de Barcelona** comprèn els municipis de la comarca del Vallès Oriental i els municipis de les comarques del Baix Llobregat, el Maresme i el Vallès Occidental que no formen part de l'Àrea Metropolitana de Barcelona.

Les cinc comissions d'urbanisme següents tenen atribucions per a resoldre els temes dels cinc àmbits territorials funcionals corresponents:

**Comissió Territorial d'Urbanisme de Girona**, comprèn tots els municipis de les comarques de l'Alt Empordà, el Baix Empordà, la Garrotxa, el Gironès, el Pla de l'Estany, el Ripollès i la Selva.

**Comissió Territorial d'Urbanisme de la Catalunya Central** (a partir de 2008), comprèn les comarques de l'Anoia, el Bages, el Berguedà, Osona, el Solsonès i el Moianès.

**Comissió Territorial d'Urbanisme del Camp de Tarragona**, comprèn els municipis de les comarques de l'Alt Camp, el Baix Camp, la Conca de Barberà, el Priorat i el Tarragonès.

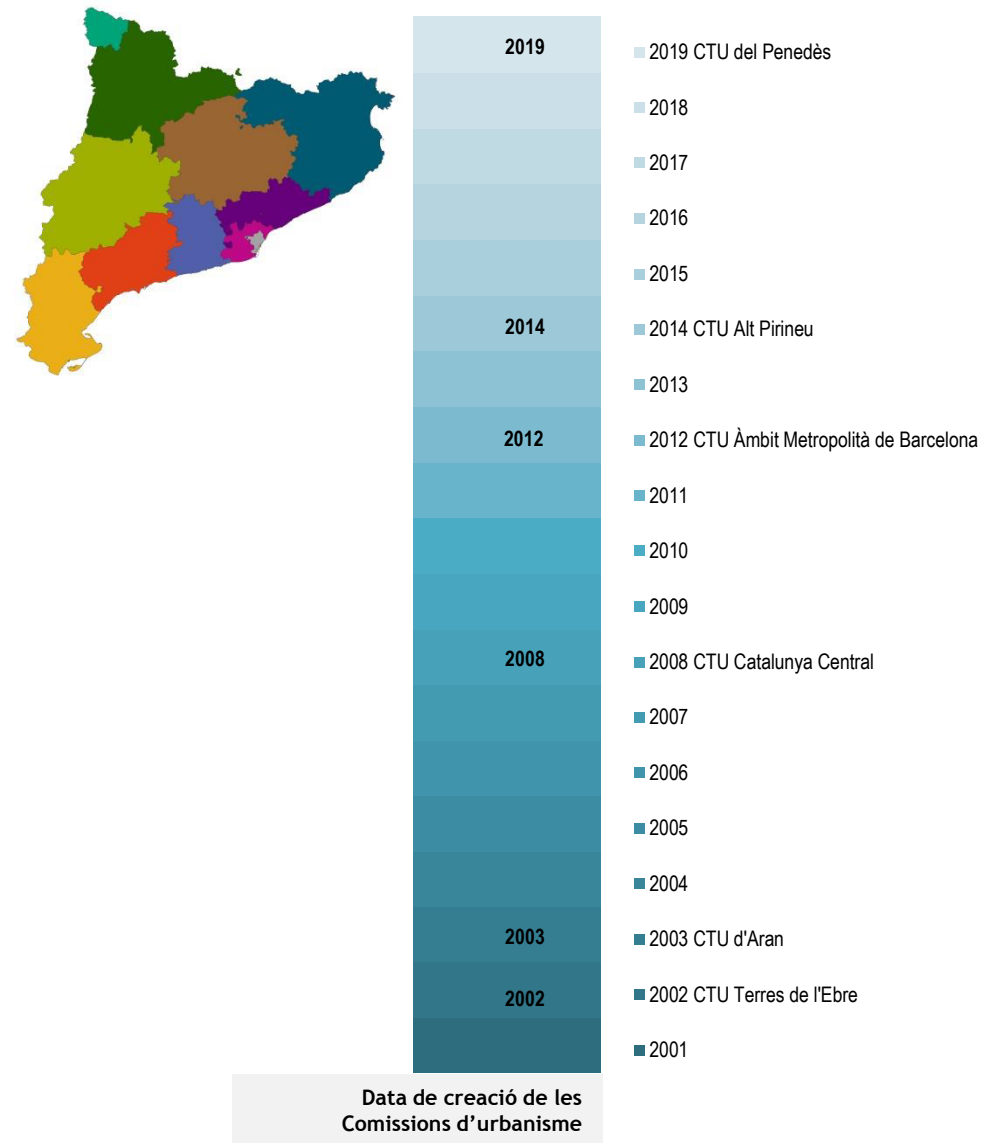
**Comissió Territorial d'Urbanisme de Terres de l'Ebre** (a partir de 2002), comprèn els municipis de les comarques del Baix Ebre, el Montsià, la Terra Alta i la Ribera d'Ebre.

**Comissió Territorial d'Urbanisme de Lleida**, comprèn tots els municipis de la demarcació territorial, corresponents a les comarques de les Garrigues, la Noguera, el Pla d'Urgell, la Segarra, el Segrià i l'Urgell.

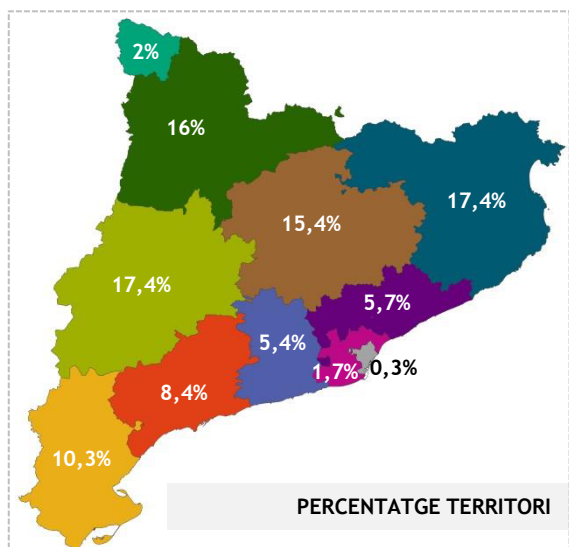
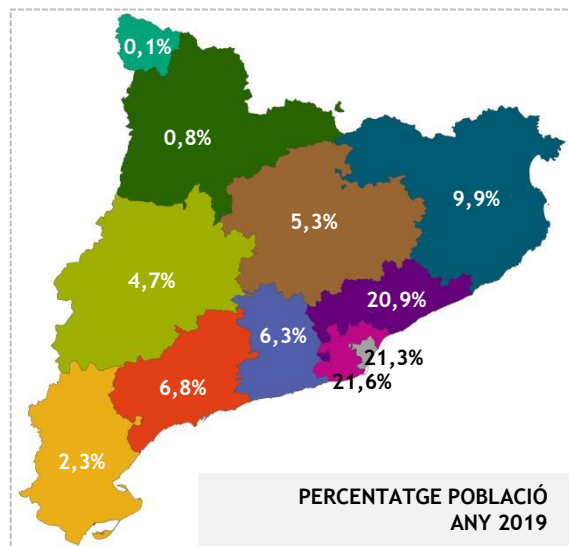
I finalment dins l'àmbit funcional de l'Alt Pirineu i Aran actuen 2 comissions:

**Comissió Territorial d'urbanisme d'Aran** (a partir de 2003), abasta els municipis de : Arres, Bausen, es Bòrdes, Bossòst, Canejan, Les, Naut Aran, Vielha e Mijaran i Vilamòs.

**Comissió Territorial d'Urbanisme de l'Alt Pirineu** (a partir de 2014), comprèn tots els municipis de les comarques de l'Alta Ribagorça, l'Alt Urgell, la Cerdanya, el Pallars Jussà i el Pallars Sobirà.



● DISTRIBUCIÓ DE LA POBLACIÓ I EL TERRITORI



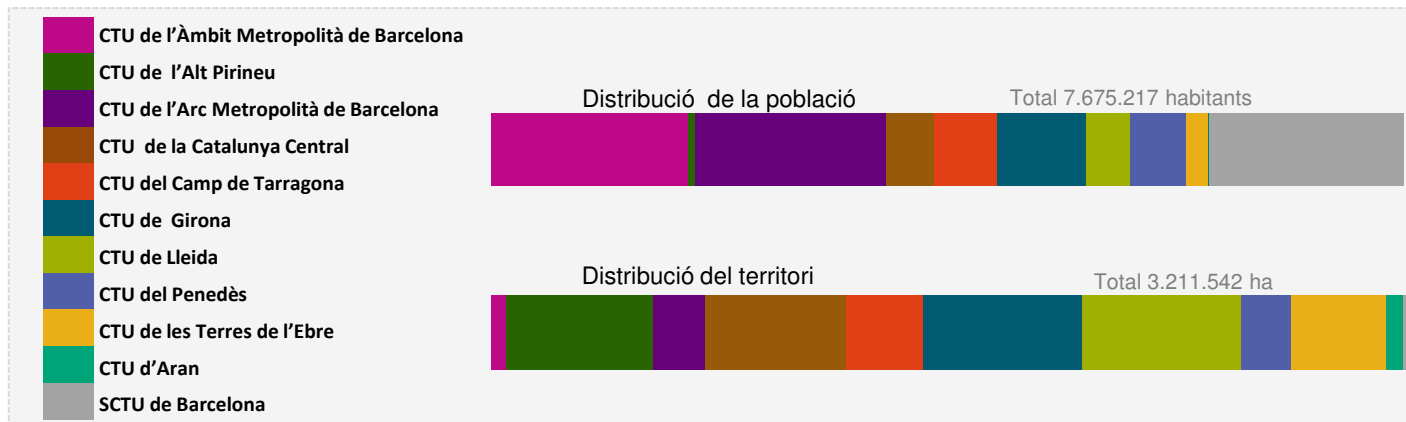
La distribució de la població a Catalunya no és gens uniforme. S'ha volgut analitzar quina superfície de territori i quina quantitat de població s'aplega en l'àmbit de competències de cada comissió territorial d'urbanisme.

Per exemple, la Subcomissió de Barcelona aplega molta població (un 21,3%) en un territori molt petit, d'un tres per mil de Catalunya. La de l'Àmbit Metropolità de Barcelona concentra un altre 21,6% de la població en un territori d'un 1,7%.

A causa de l'aprovació de la nova comissió d'urbanisme del Penedès en 2019, la nova distribució de les comissions territorials queden de la següent forma:

Les comissions de l'Arc Metropolità de Barcelona i del Penedès presenten un balanç força equilibrat de territori, al voltant del 5% de Catalunya; però hi ha força diferència en la població: un 20,9% a la comissió de Barcelona i un 6,3% a la comissió del Penedès. La Comissió del Camp de Tarragona és molt semblant a la del Penedès en població, i és més gran en el territori que engloba. Les Comissions de Lleida, de la Catalunya Central i la de Girona, entre un 15,4 i un 17,5% del territori cadascuna, tenen respectivament al voltant d'un 5 i un 10% de la població. El servei territorial de Lleida també gestiona les comissions de l'Alt Pirineu i de l'Aran, acumulant un 35,4% del territori de Catalunya, i una població del 5,7%.

La consideració dels trets diferencials del Val d'Aran des del punt de vista polític fa que tingui la seva pròpia comissió d'urbanisme, tot i que aplega només un 2% del territori i un 1 per mil de la població.

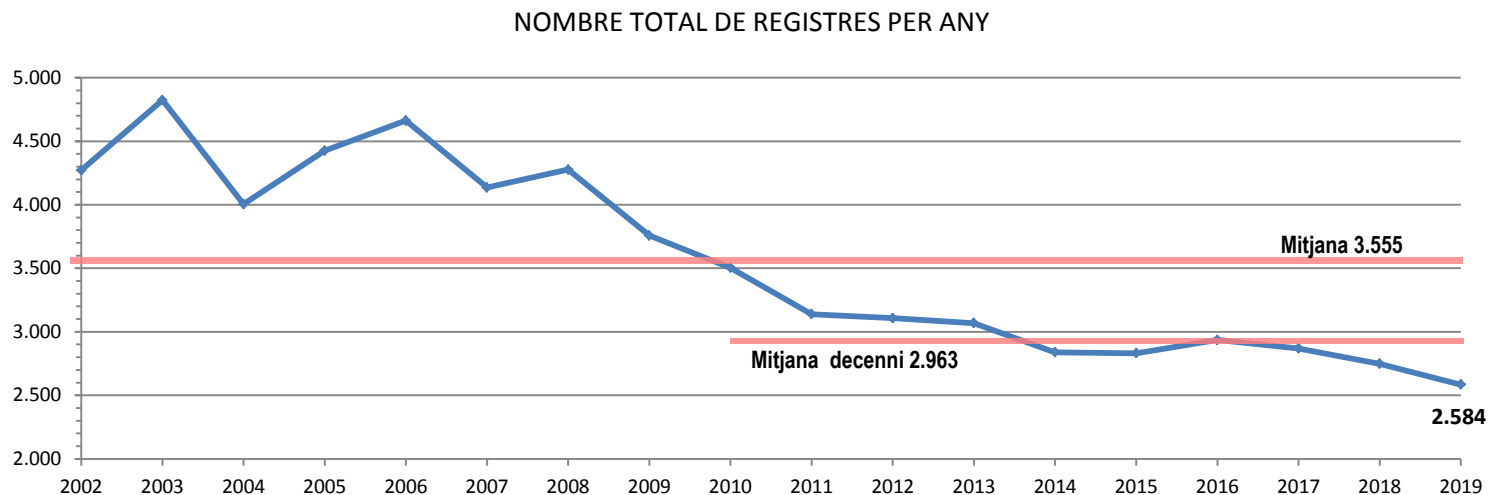




### ● ANÀLISI DE LES DINÀMIQUES DE LES COMISSIONS D'URBANISME ENTRE ELS ANYS 2002 I EL 2019

Per fer l'anàlisi no es tenen en compte els expedients a les ordres del dia de la subcomissió d'urbanisme del municipi de Barcelona. Així, al llarg d'aquests 18 anys, entre l'inici de l'any 2002 i desembre de l'any 2019, a l'ordre del dia de les comissions d'urbanisme s'han inclòs per a la seva anàlisi i resolució **63.985** registres. Això correspon a una mitjana de **3.555** registres per any.

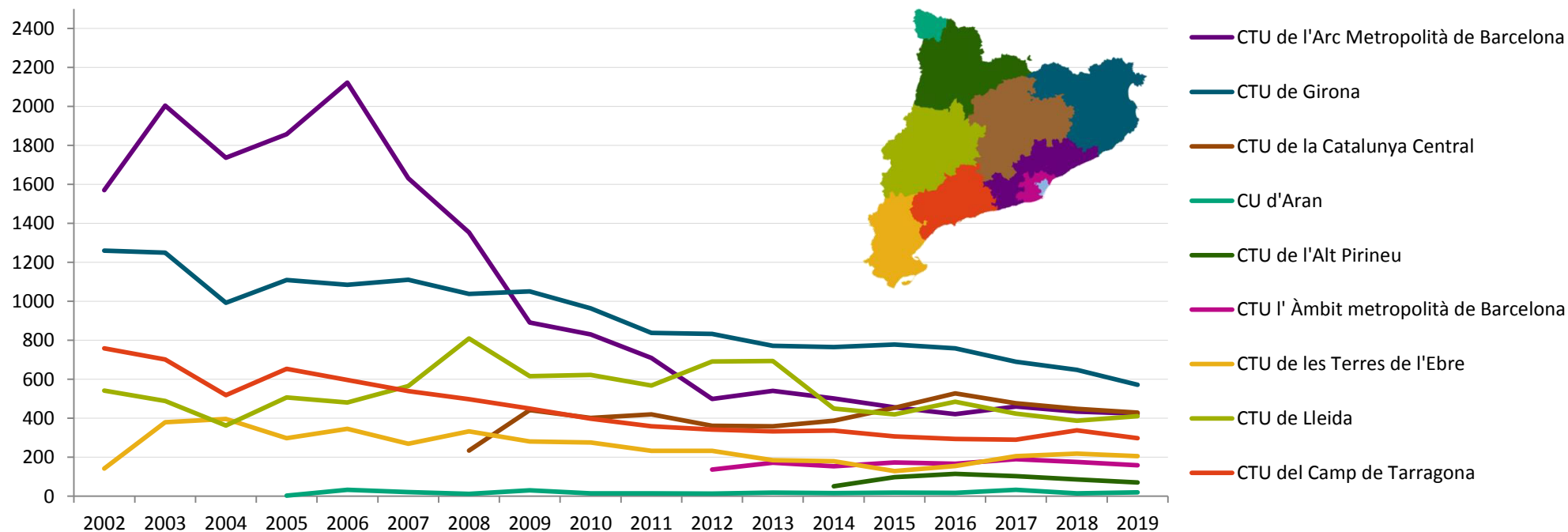
Dels anys analitzats el de major activitat de les comissions d'urbanisme va ser l'any 2003, amb 4.870 temes a les ordres del dia, i el menys actiu dels analitzats és el 2019 amb un total de **2.584** temes a les ordres del dia.



Entre els anys 2002 i 2008 s'observen fluctuacions en el nombre d'expedients, però sempre entre 4 i 5 mil. A partir de 2008 hi ha una caiguda forta i sostinguda fins al 2011 i a partir d'aquest any continua el descens però més moderat. En 2019 continua la davallada en nombre de registres, que han disminuït en 164, el que representa un descens d'un 5,97% respecte l'any anterior.

La mitjana de registres a les ordres del dia durant aquests 18 anys és de 3.555 registres l'any. L'any 2019 amb 2.584 registres ha estat un 27% inferior a la mitjana i un 46,43% inferior al de l'any 2003, que és el de màxima activitat de les comissions. En el gràfic, l'últim decenni entre l'any 2010 i l'any 2019, la mitjana de registres a les ordres del dia de les comissions territorials d'urbanisme és de 2.963 registres per any.

ANÀLISI COMPARATIU PER ÀMBITS ENTRE ELS ANYS 2002 I EL 2019



Cal tenir en compte que al llarg d'aquests anys s'han creat les comissions territorials d'urbanisme de l'Aran l'any 2005, de la Catalunya Central l'any 2008, la de l'Àmbit Metropolità de Barcelona l'any 2012 i la de l'Alt Pirineu l'any 2014 i s'han reduït en conseqüència els àmbits de les altres 5 comissions actives l'any 2002.

Per àmbits territorials, i des que funcionen les 9 comissions actuals (2014) fins a l'any 2019, la Comissió de l'Arc Metropolità de Barcelona continua amb petites davallades, d'entre un 8, un 6 i un 3 per cent anual a excepció de l'any 2017 que creix un 9%. La Comissió de Girona creix un 2% en 2015, i a partir d'aquí decreix una mitjana d'un 7% anual. La Comissió de la Catalunya Central, creix un 16% fins l'any 2016 però després ha disminuït al voltant d'un 1%. La comissió de l'Aran té una punta l'any 2017, decreix en 2018 i en 2019 creix un 36%, la mitjana d'aquests últims cinc anys és d'un 17% de creixement. La comissió de l'Alt Pirineu ha augmentat en els dos primers anys des de la seva creació i després fins a 2019 decreix una mitjana del 15%. L'Àmbit Metropolità de Barcelona alterna pujades i baixades, amb una disminució d'un 2% en el període 2015-2019. La Comissió de les Terres de l'Ebre decreix un 28% el 2015 i fins 2019 creix un 13% de mitjana. La Comissió de Lleida només augmenta l'any 2016, un 15%, i a l'any 2019 augmenta un 6%. Per últim, la Comissió del Camp de Tarragona manté un descens en nombre d'expedients entre 2014 i 2017 d'un 5% de mitjana, en 2018 canvia aquesta tendència i creix un 17% respecte de l'any anterior, però en 2019 decreix un 12% amb referència a l'any anterior.



● Expedients que afecten més d'un municipi. 2019

Com ja s'ha indicat, en molts procediments un mateix expedient és analitzat per la comissió diverses vegades, ja sigui en diferents fases de la seva tramitació o bé perquè una primera valoració de la comissió incorpora deficiències a resoldre. També un mateix expedient pot ser tractat en diferents comissions si el seu àmbit abasta diferents territoris.

Per be que normalment un expedient abasta un municipi, de vegades pot afectar diversos termes municipals. Els expedients analitzats el 2019 que abasten un major nombre de municipis es detallen a continuació.

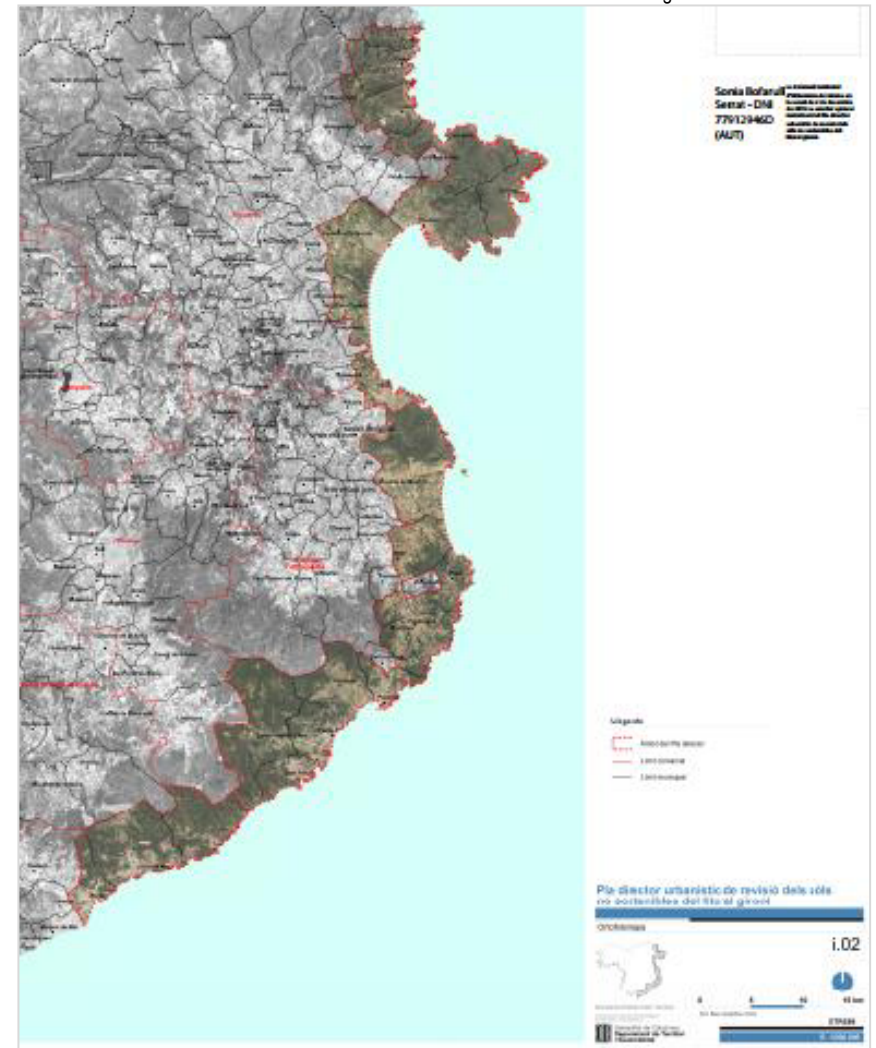
**2018 / 067860 / G:** Aquest expedient és un Pla Director urbanístic de revisió de sòls no sostenibles del litoral gironí. L'actuació abasta els 22 municipis del litoral gironí. La finalitat és l'avaluació de la sostenibilitat dels sòls d'extensió del planejament urbanístic municipal anterior a l'entrada en vigor del planejament territorial parcial, per tal d'adaptar-lo als principis i directrius vigents de la legislació territorial, urbanística i sectorial. En 2019 aquest expedient ha estat inclòs 6 vegades a les ordres del dia de les diferents comissions.

**2012 / 049607 / C:** Aquest expedient és un Pla Director urbanístic per a la delimitació i ordenació del Centre Direccional de Cerdanyola. Afecta els municipis de Cerdanyola i Sant Cugat del Vallès. S'ha inclòs un cop a l'ordre del dia de la Comissió Territorial d'Urbanisme de l'àmbit metropolità de Barcelona. En la sessió del 3 de maig 2019, es declara nul el Pla director urbanístic per a la Delimitació i ordenació del Centre Direccional de Cerdanyola del Vallès.

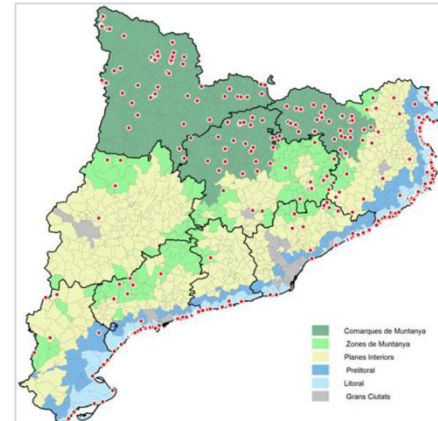
**2017 / 064145 / M:** Aquest expedient és un Pla Director urbanístic per a la delimitació i ordenació del Centre Direccional de Cerdanyola que inicia la tramitació per la nul·litat del pla anterior. Afecta a dos municipis: Cerdanyola del Vallès i San Cugat del Vallès. Ha estat inclòs 2 vegades a les ordres del dia de la Comissió Territorial d'Urbanisme de l'Àmbit Metropolità de Barcelona.

**2018 / 067068 / C:** Aquest expedient és un Pla Director urbanístic de les activitats de càmping que afecta els 947 municipis de Catalunya.

PD. Litoral gironí. Sòls no sostenibles



PDUC. Càmpings



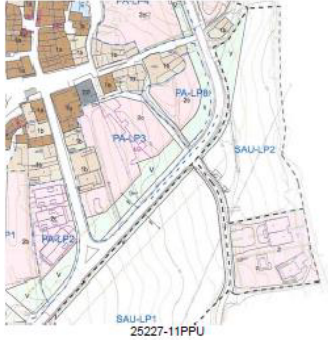
PD. Centre Direccional de Cerdanyola





● Expedients que afecten més d'un municipi. 2019

PALLARS JUSSÀ



25227-11PPU\_

PALLARS SOBIRÀ

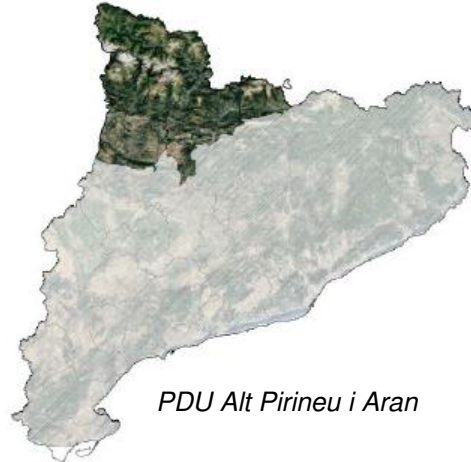


25024-1PPU\_

VALL D'ARAN



25243-15PPU\_



PDU Alt Pirineu i Aran

**2018 / 067334 / P:** Aquest expedient és un Pla Director urbanístic de revisió dels sòls no sostenibles dels municipis de l'Alt Pirineu. Afecta als termes municipals d'Alp, Llivia, Puigcerdà, Alt Àneu, Arsèguel, la Vall de Boí, Bellver de Cerdanya, Espòt, Isòvol, Lladorre, Llavorsí, Llimiana, Conca de Dalt, la Pobla de Segur, el Pont de Suert, Rialp, Salàs de Pallars, Sarroca de Bellera, Senterada, la Seu d'Urgell, Sort, Talam, Tirvia, la Torre de Cabdella, Vall de Cardós, i Josa i Tuixén. Té per objecte principal adequar el planejament urbanístic municipal vigent anterior al planejament territorial parcial, pel que respecta als sòls pendents de transformació, al concepte de model territorial vigent dels plans territorials i de desenvolupament urbanístic sostenible regulat a la legislació urbanística (article 3 del TRLU).

ALT URGELL



25203-4PPU

25203-4PPU\_

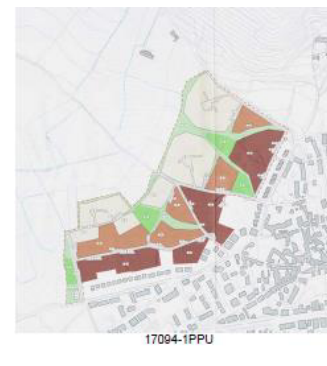
ALTA RIBAGORÇA



25043-1PPU

25043-1PPU\_

CERDANYA



17094-1PPU

17094-1PPU\_



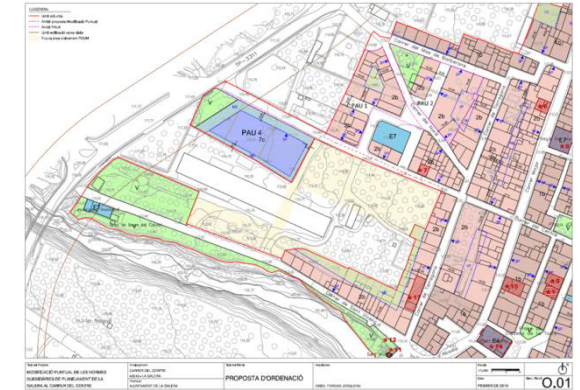
Expdients que passen per més de tres sessions de la comissió en 2019

Com ja s'ha indicat, en molts procediments un mateix expedient és analitzat per la comissió diverses vegades, ja sigui en diferents fases de la seva tramitació o bé perquè una primera valoració de la comissió incorpora deficiències a resoldre. També un mateix expedient pot ser tractat en diferents comissions si el seu àmbit abasta diferents territoris.

Per exemple, d'un mateix expedient, les comissions emeten els informes d'avaluació ambiental i d'impacte ambiental, l'aprovació inicial de l'objecte de planejament, l'informe previ a l'aprovació provisional del projecte i, per acabar, l'expedient passa a la comissió per a l'aprovació definitiva. Es detalla a continuació els expedients analitzats que el 2019 passen més de tres vegades per una comissió.

**2018 / 068065 / E:** Aquest expedient afecta el municipi de la Galera, ha estat inclòs 4 vegades a les ordres del dia de la comissió de Terres de l'Ebre. L'objecte és la modificació puntual de les Normes de planejament urbanístic per a la classificació d'un nou àmbit com a sòl urbà destinat a ús industrial en el perímetre del nucli urbà, amb la definició d'un nou Polígon d'actuació urbanística per a la seva gestió i concreció.

La Galera. Modificació NPU

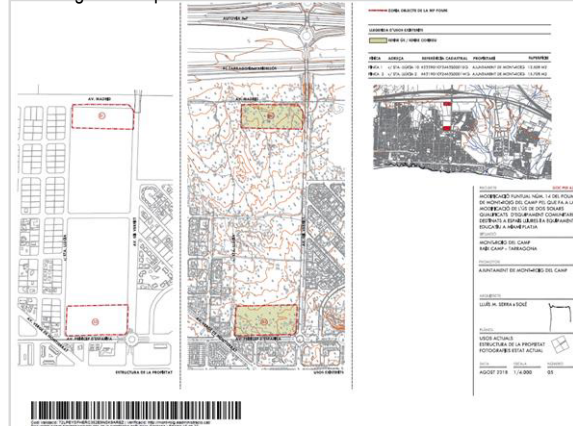


**2013 / 052316 / B:** Aquest expedient afecta el municipi de Canet de Mar i ha estat inclòs 4 vegades a les ordres del dia de la comissió Territorial d'Urbanisme de l'Arc Metropolità de Barcelona. L'objecte del document és la revisió de les Normes subsidiàries vigents, aprovades definitivament el 13 de febrer de 1991, i la seva substitució per un Pla d'ordenació urbanística municipal.

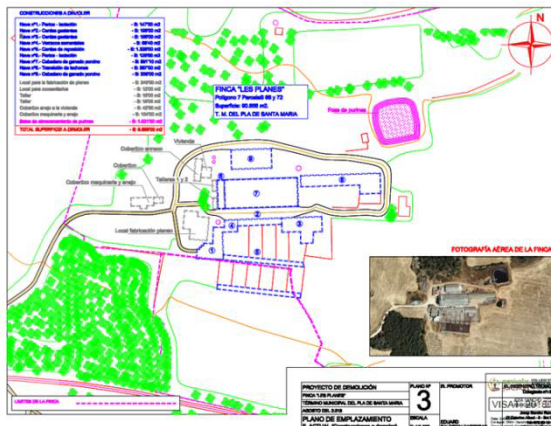
**2019 / 068129 / T:** Expedient que afecta el municipi del Pla de Santa Maria, i que a passat 4 vegades per la comissió del Camp de Tarragona. En sòl no urbanitzable és un canvi d'orientació productiva de l'explotació d'una granja a la finca Les Planes, polígon 7.

**2018 / 067888 / T:** Expedient que afecta el municipi de Mont-roig del Camp, que a passat 4 vegades per la comissió del Camp de Tarragona. És una modificació puntual del POUM sobre l'ús de dos solars qualificats d'equipament comunitari destinats a espais lliures i a equipament educatiu a Miami Platja.

Mont-roig del Camp. POUM



Pla de Santa Maria. SNU



Canet de Mar. POUM

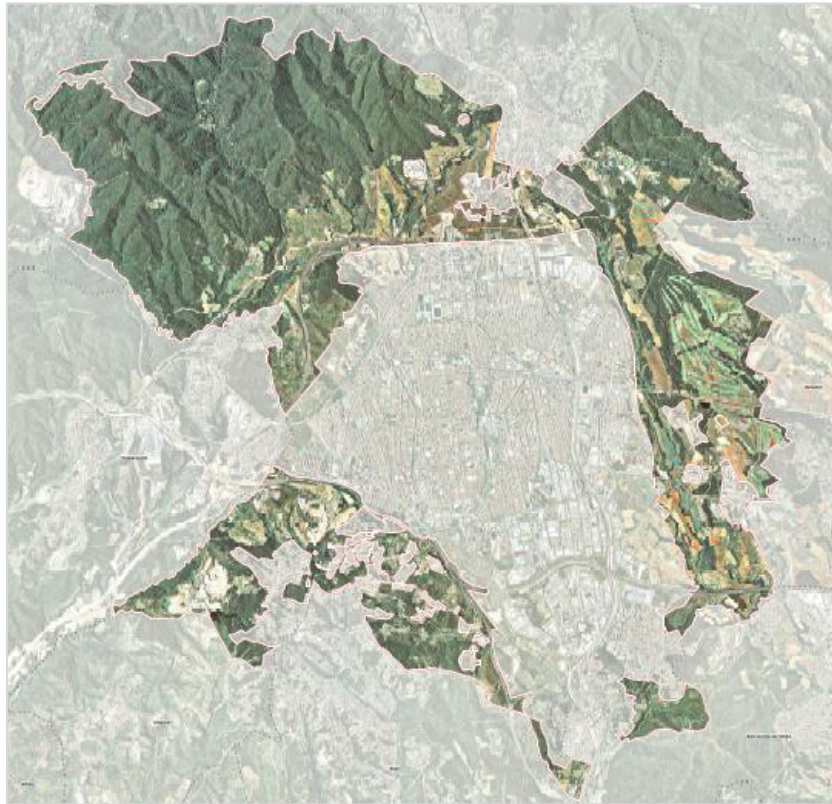




○ Expedients que passen per més de tres sessions de la comissió en 2019

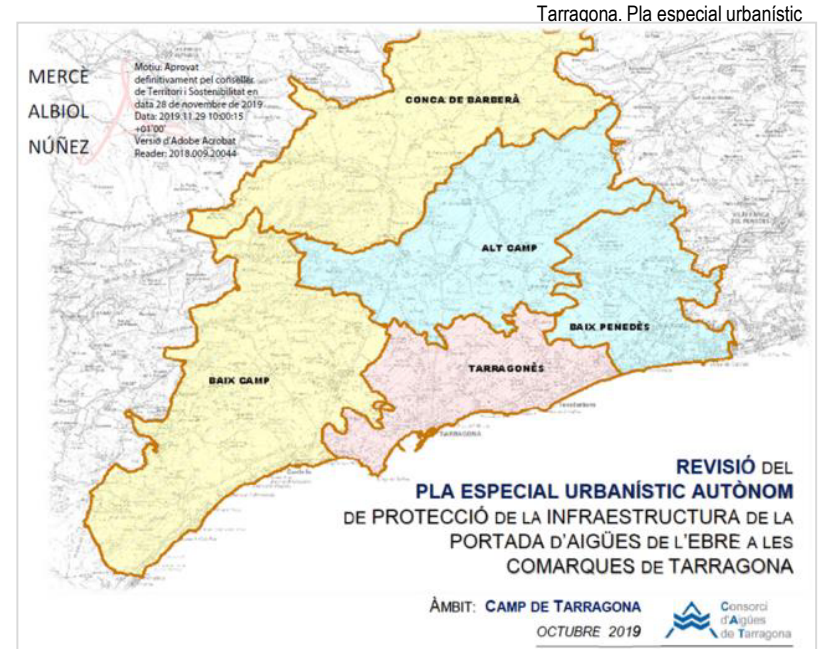
**2018 / 067733 / T:** Aquest expedient té un caràcter supramunicipal, els municipis afectats són: 15 municipis del Baix Camp, 18 municipis del Tarragonès, 10 municipis del Baix Penedès, 10 municipis de l'Alt Camp i 6 municipis de la Conca de Barberà, ha estat inclòs 4 vegades a les ordres del dia de la comissió del Camp de Tarragona. L'objecte del document és la revisió del Pla especial de protecció de la infraestructura de la portada d'aigües de l'Ebre a les Comarques de Tarragona que afecta les conques hidrogràfiques de les Rieres Meridionals, del Francolí, Gaià, Riera de la Bisbal i Foix.

**2006 / 024715 / N:** Aquest expedient afecta el municipi de Sallent i ha estat inclòs 4 vegades a les ordres del dia de la comissió de la Catalunya Central. L'objecte del document és el nou redactat de l'article 102 de la normativa urbanística del POUM de Sallent, relatiu a la zona de dipòsit salins.



**2014 / 054358 / B:** Aquest expedient ha estat inclòs 4 vegades a les ordres del dia de la comissió de l'Arc Metropolità de Barcelona. És un Pla Especial d'ordenació i gestió de l'Anella Verda de Terrassa, destinat a priori a l'ordenació dels àmbits adscrits al regim jurídic del Sòl no Urbanitzable establert pel POUM aprovat l'any 2003, que en aquell moment tenia una superfície de 4.384 ha.

Terrassa. Pla especial de l'Anella Verda de Terrassa. Ortofotomapa vol 2012.



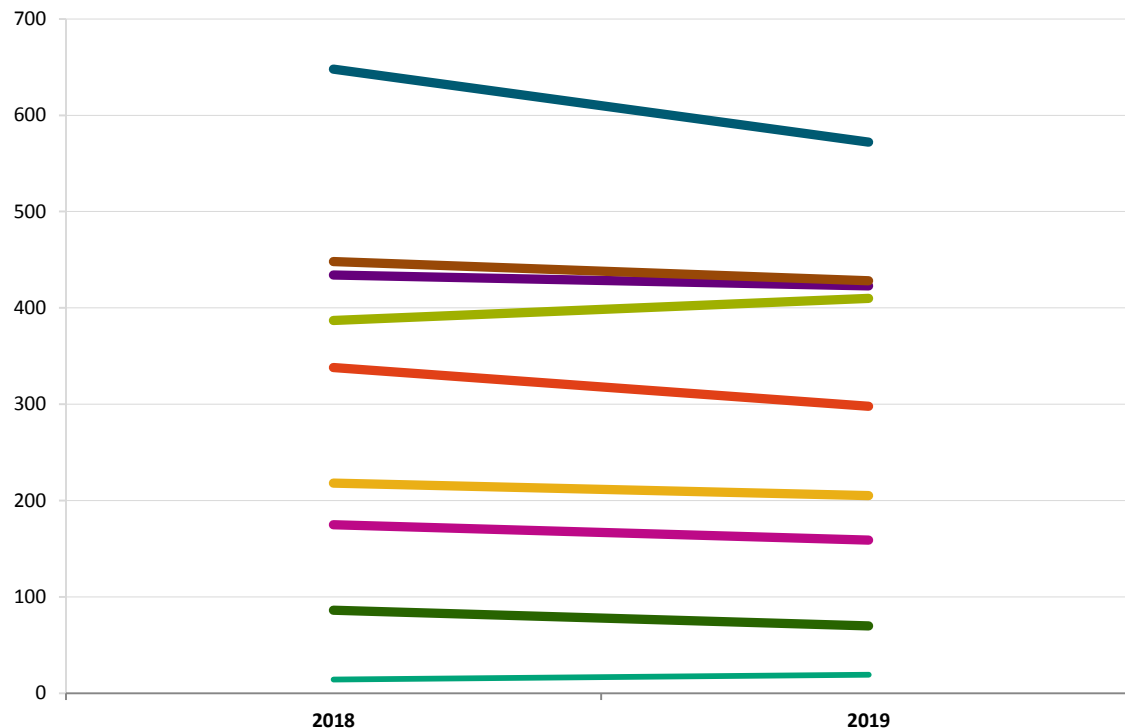
Tarragona. Pla especial urbanístic



Sallent. Proposta àmbit de delimitació Clau 19 del Runam salí del Cogulló



ANÀLISI COMPARATIU PER ÀMBITS ENTRE ELS ANYS 2018 I EL 2019



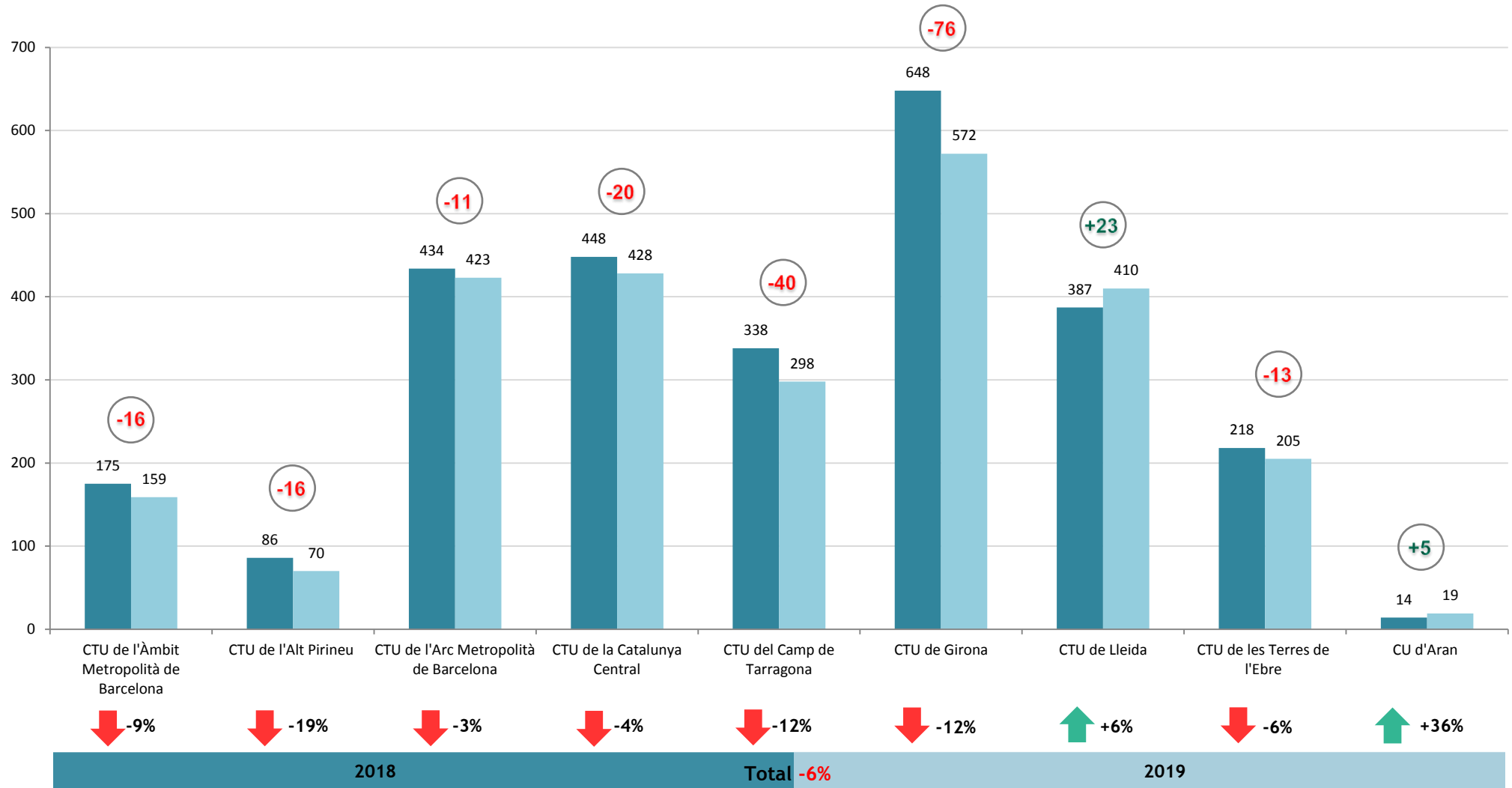
Per àmbits territorials entre l'any 2018 i el 2019 la comissió que ha disminuït més la seva activitat, en un 19%, és la Comissió Territorial d'Urbanisme de l'Alt Pirineu que ha passat de 86 temes analitzats l'any 2018 a 70 temes a les ordres del dia l'any 2019, en 4 sessions anuals. Seguidament, El nombre de temes a l'ordre del dia de les Comissions Territorials d'Urbanisme de Girona i del Camp de Tarragona disminueixen un 12% en referència a l'any anterior. També decreix el nombre de registres a l'Àmbit Metropolità de Barcelona (9%) i a les comissions de les Terres de l'Ebre (6%), la Catalunya Central (4%) i de l'Arc Metropolità de Barcelona (3%).

L'any 2019 les comissions d'urbanisme que creixen en nombre d'expedients són la Comissió d'Aran amb un augment de 5 expedients que representa un 36% més que l'any anterior i la Comissió de Lleida que té 23 expedients més que representen un augment d'un 6% respecte l'any 2018. En el conjunt de les comissions la disminució total en nombre d'expedients respecte de l'any anterior és del 6%.

L'any 2019, la comissió que continua tenint un major nombre d'expedients a les ordres del dia és la de Girona, amb 572 expedients.

● EVOLUCIÓ TEMPORAL 2018-2019

El gràfic representa el nombre total de registres d'expedients a les ordres del dia de les diferents comissions d'urbanisme durant els dos períodes analitzats.

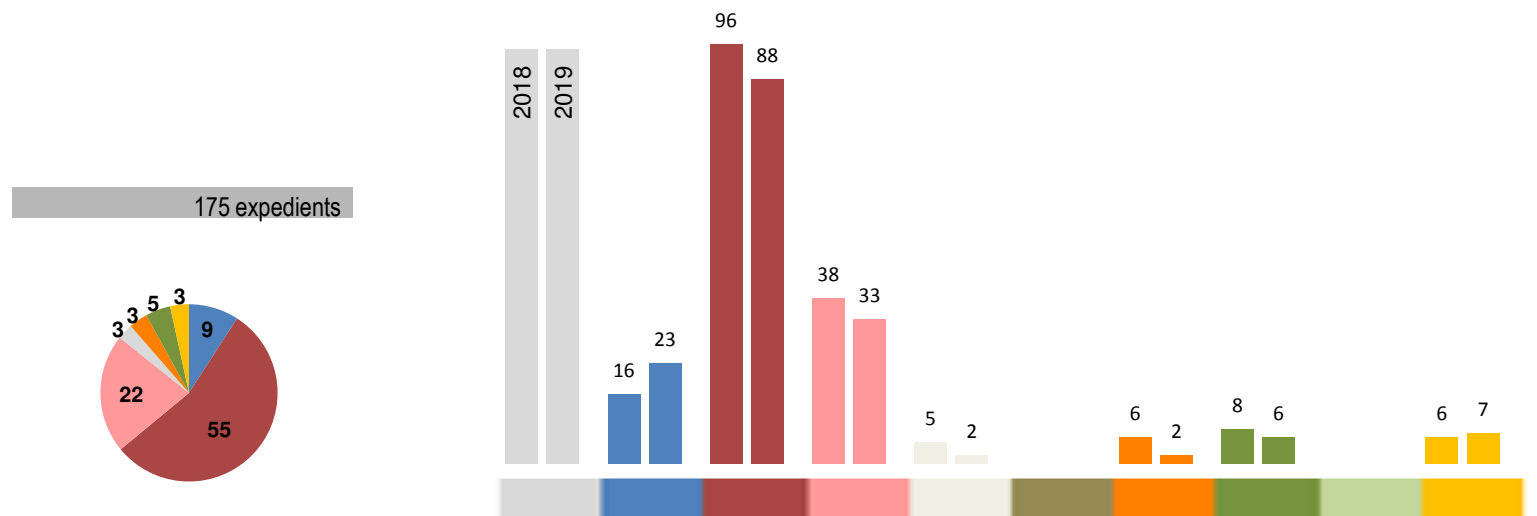


COMISSIÓ TERRITORIAL D'URBANISME DE L'ÀMBIT METROPOLITÀ DE BARCELONA

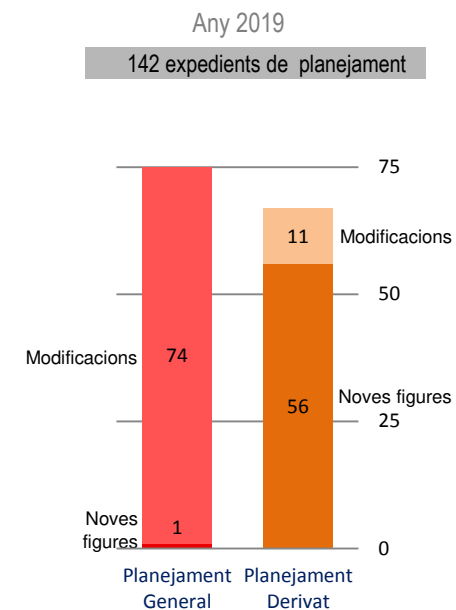
La Comissió d'Urbanisme de l'Àmbit Metropolità de Barcelona va ser creada per acord del govern de 27 de desembre de 2011 i es va reunir per primera vegada l'any següent. L'Any 2019 s'ha reunit en 8 ocasions.

El 2019 el bloc de planejament (amb 8 temes menys) continua concentrant més de tres quartes parts del total dels temes inclosos a les ordres del dia. L'apartat de compliment d'acords (amb 5 temes menys que l'any anterior) és el segon amb més percentatge d'expedients, 20% del total, però disminueix un 13%, i els informes d'avaluació ambiental (amb 7 temes més) augmenta el percentatge i representa un 14% del total dels temes inclosos a les ordres del dia.

En el seu conjunt, la comissió ha disminuït en 14 el nombre de temes a les ordres del dia, el que representa un 8% menys que l'any anterior.



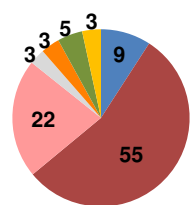
- Informes d'avaluació ambiental
- Planejament
- Compliment d'acords
- Estudis de detall
- Projectes d'urbanització i gestió
- Consultes, Informes i d'altres
- Sòl no urbanitzable
- Usos i obres provisionals
- Recursos i sentències



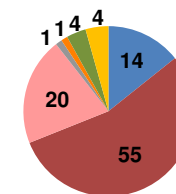
142 expedients de planejament

161 expedients; -8%

175 expedients



Any 2018. %



Any 2019. %

COMISSIÓ TERRITORIAL D'URBANISME DE L'ALT PIRINEU

A finals de maig de 2014 es va crear la Comissió Territorial d'Urbanisme de l'Alt Pirineu. L'any 2016 va arribar al màxim de 114 expedients a les ordres del dia i els darrers anys ha disminuït en el total d'expedients, passant a 102 el 2017, a 86 el 2018 i a 70 en 2019. Aquesta comissió en l'any 2019 s'ha reunit en 4 ocasions.

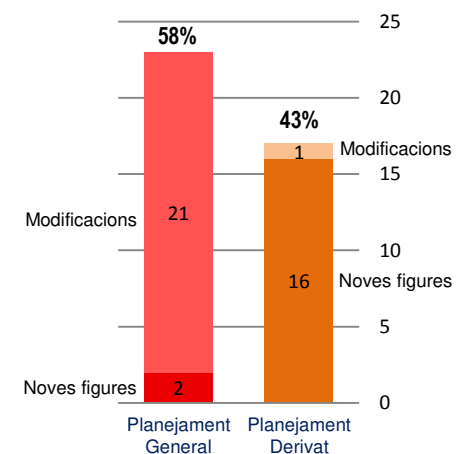


Pel que fa als diferents blocs l'any 2019 han duplicat en nombre d'expedients els informes d'avaluació ambiental, i també han crescut les consultes, informes i d'altres, i els usos i obres provisionals. En canvi, a l'any anterior aquests blocs havien sofert una davallada important.

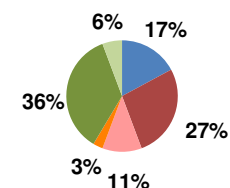
En aquesta comissió el bloc amb més registres és el d'expedients en sòl no urbanitzable, amb el 36% del total de temes de la comissió, però amb una davallada d'un 39% respecte l'any anterior 2018.

Aquest any no hi ha cap tema al bloc de recursos i sentències.

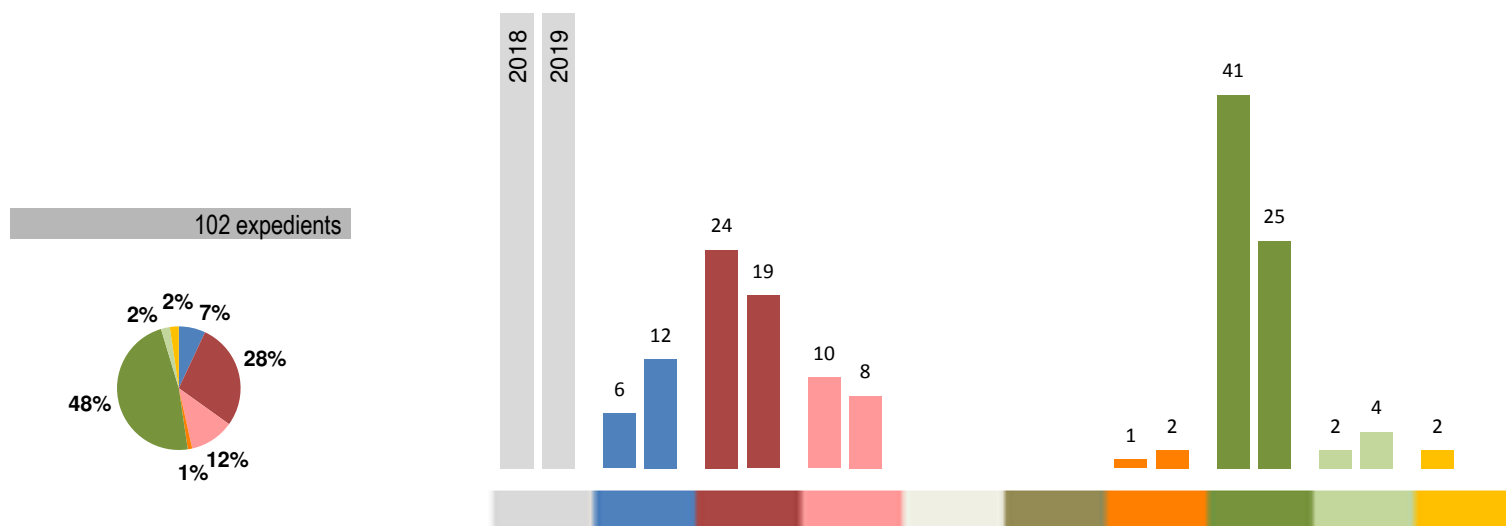
Any 2019  
40 expedients de planejament



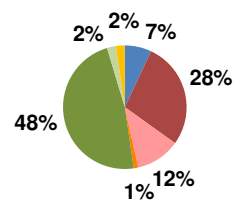
86 expedients; -16%



Any 2019. %



102 expedients



Any 2018. %

- Informes d'avaluació ambiental
- Planejament
- Compliment d'acords
- Estudis de detall
- Projectes d'urbanització i gestió
- Consultes, Informes i d'altres
- Sòl no urbanitzable
- Usos i obres provisionals
- Recursos i sentències



COMISSIÓ TERRITORIAL D'URBANISME DE L'ARC METROPOLITÀ DE BARCELONA

A la Comissió Territorial d'Urbanisme de l'Arc Metropolità de Barcelona són majoritaris els expedients de planejament, amb un tema més que l'any anterior, i representen un 35% del total, poc més de la tercera part i quasi igual que l'any anterior.

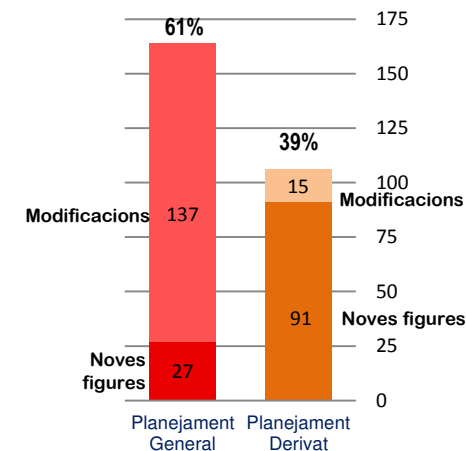
A continuació el bloc de les autoritzacions en sòl no urbanitzable augmenta un 34% respecte de l'any anterior. També augmenten lleugerament els compliment d'acords, en un 4%. El bloc d'estudis de detall es manté amb 2 expedients com l'any anterior i la resta de blocs han disminuït en nombre d'expedients en 2019.

La Comissió d'urbanisme de l'Arc Metropolità de Barcelona s'ha reunit 8 vegades en l'any 2019 i el nombre de temes a les ordres del dia ha disminuït en 11, un 3% respecte a l'any anterior.

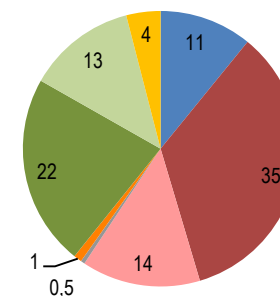


Anys 2019

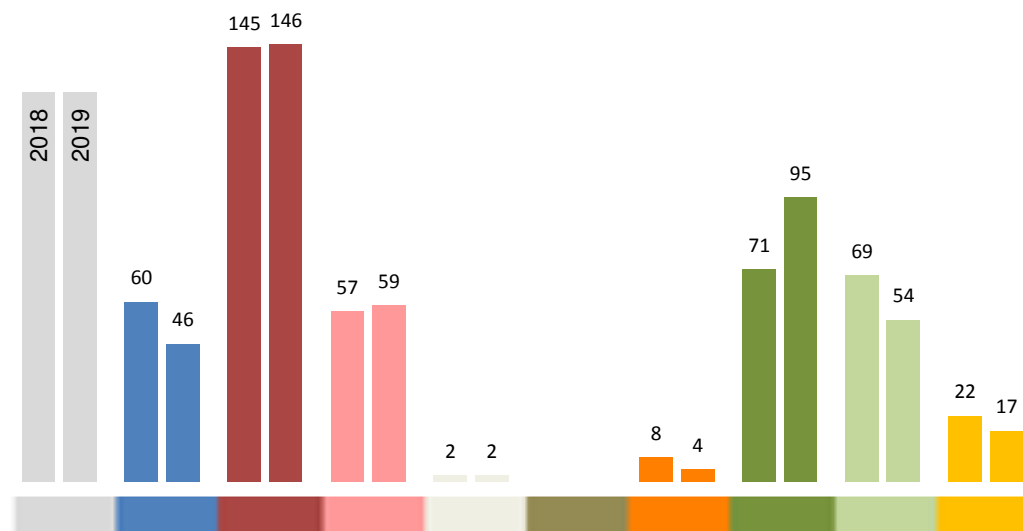
270 expedients de planejament



423 expedients; -3%

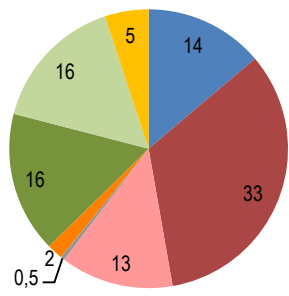


Anys 2019. %



- Informes d'avaluació ambiental
- Planejament
- Compliment d'acords
- Estudis de detall
- Projectes d'urbanització i gestió
- Consultes, Informes i d'altres
- Sòl no urbanitzable
- Usos i obres provisionals
- Recursos i sentències

434 expedients



Anys 2018. %



COMISSIÓ TERRITORIAL D'URBANISME DE LA CATALUNYA CENTRAL

La Comissió Territorial d'Urbanisme de la Catalunya Central en total disminueix en 20 temes, un 4% en referència a l'any anterior. En general augmenten quatre blocs: el bloc sobre recursos i sentències que es duplica, el bloc d'informes sobre usos i obres provisionals que creix un 27% en 2019, els complimentes d'acords de la comissió d'urbanisme amb un 25% més d'expedients que l'any anterior i per últim, els informes d'avaluació ambiental amb un 4% més.

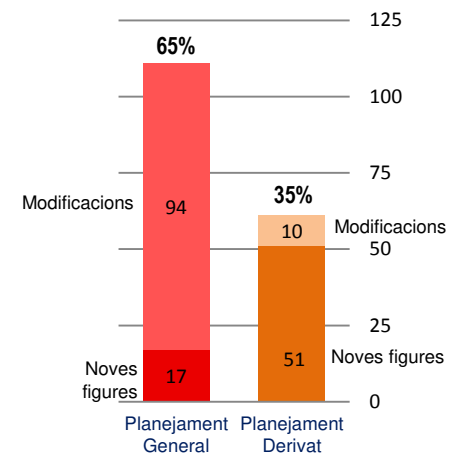
Han disminuït els expedients de consultes, informes i d'altres. Els projectes en sòl no urbanitzable, tot i que concentren un gran nombre d'expedients i representen un 51% del total, han disminuït en nombre un 12% en comparació amb l'any anterior (31 temes menys).

La Comissió Territorial d'Urbanisme de la Catalunya Central s'ha reunit en 8 ocasions l'any 2019, i l'any anterior va celebrar 9 sessions.

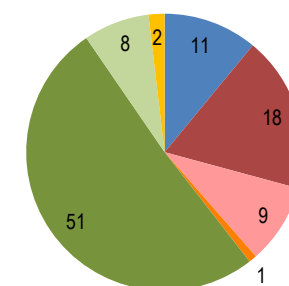


Any 2019

172 expedients de planejament

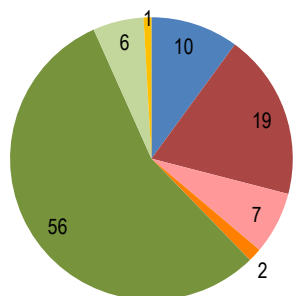


428 expedients; -4%

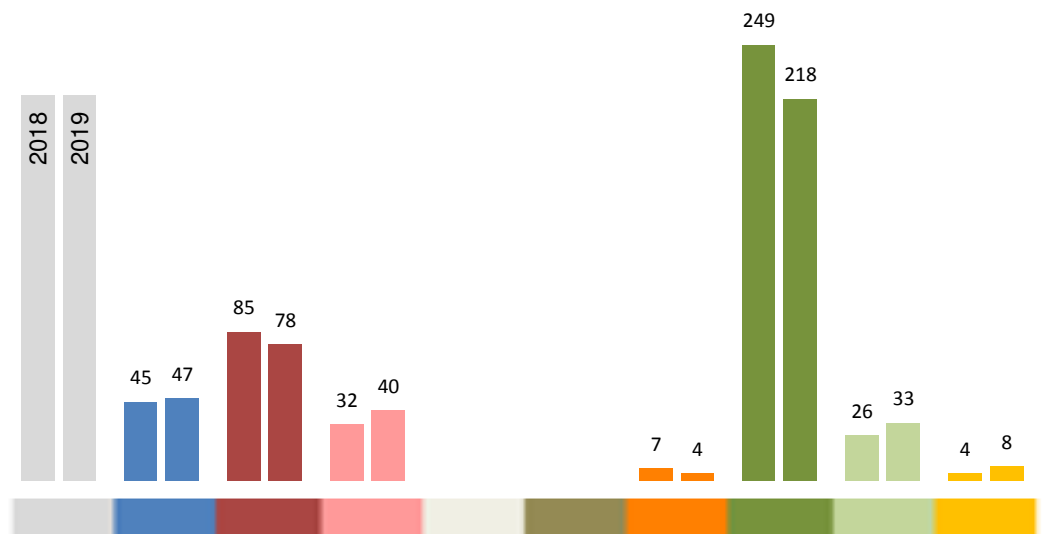


Any 2019. %

448 expedients



Any 2018. %



- Informes d'avaluació ambiental
- Planejament
- Compliment d'acords
- Estudis de detall
- Projectes d'urbanització i gestió
- Consultes, Informes i d'altres
- Sòl no urbanitzable
- Usos i obres provisionals
- Recursos i sentències

COMISSIÓ TERRITORIAL D'URBANISME DEL CAMP DE TARRAGONA

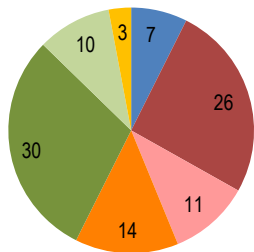
La Comissió d'Urbanisme del Camp de Tarragona, en general ha disminuït en nombre d'expedients un 12% amb referència a l'any 2018. Aquesta comissió en l'any 2019 s'ha reunit en 8 ocasions.

A l'anàlisi per blocs, gairebé tots disminueixen el nombre d'expedients menys el bloc de planejament, que augmenta 2 temes, usos i obres provisionals amb només un expedient més, i els complimentes d'acords amb 5 expedients més a les ordres del dia.

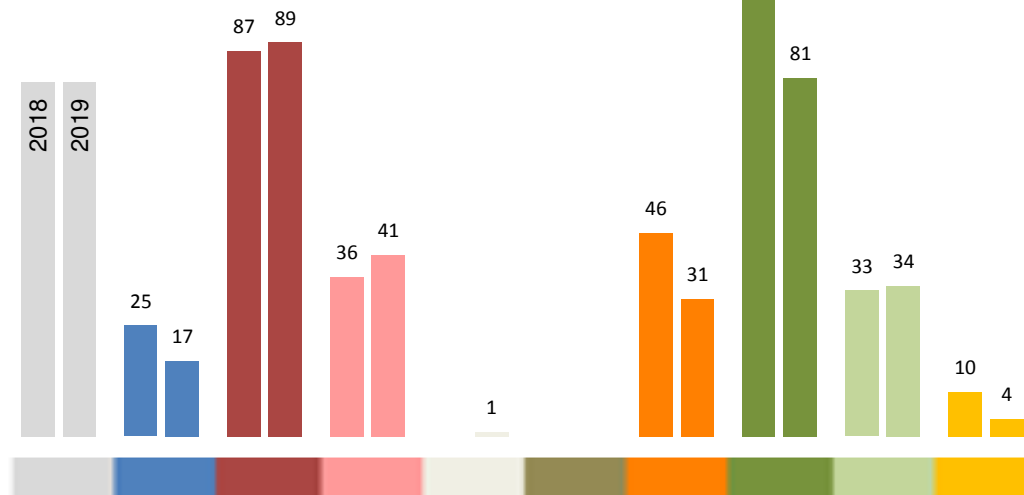
El bloc d'expedients en sòl no urbanitzable, encara que ha disminuït en 20 expedients, representa el 27% del conjunt dels temes tractats. També disminueix considerablement la proporció de temes en recursos i sentències en un 60%, que han passat de 10 a 4 expedients; les consultes, informes i d'altres, i els informes d'avaluació ambiental en un 33 i 32% respectivament.



338 expedients



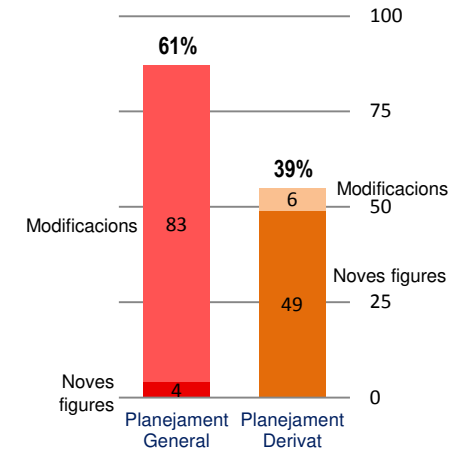
Any 2018. %



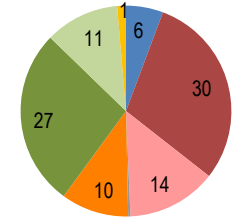
- Informes d'avaluació ambiental
- Planejament
- Compliment d'acords
- Estudis de detall
- Projectes d'urbanització i gestió
- Consultes, Informes i d'altres
- Sòl no urbanitzable
- Usos i obres provisionals
- Recursos i sentències

Any 2019

142 expedients de planejament



298 expedients; -12%



Any 2019. %

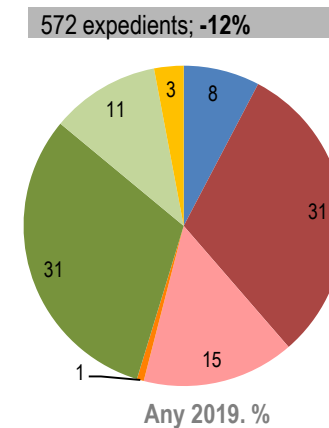
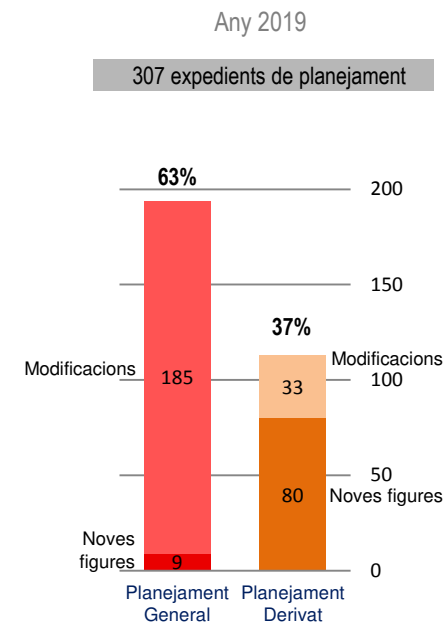
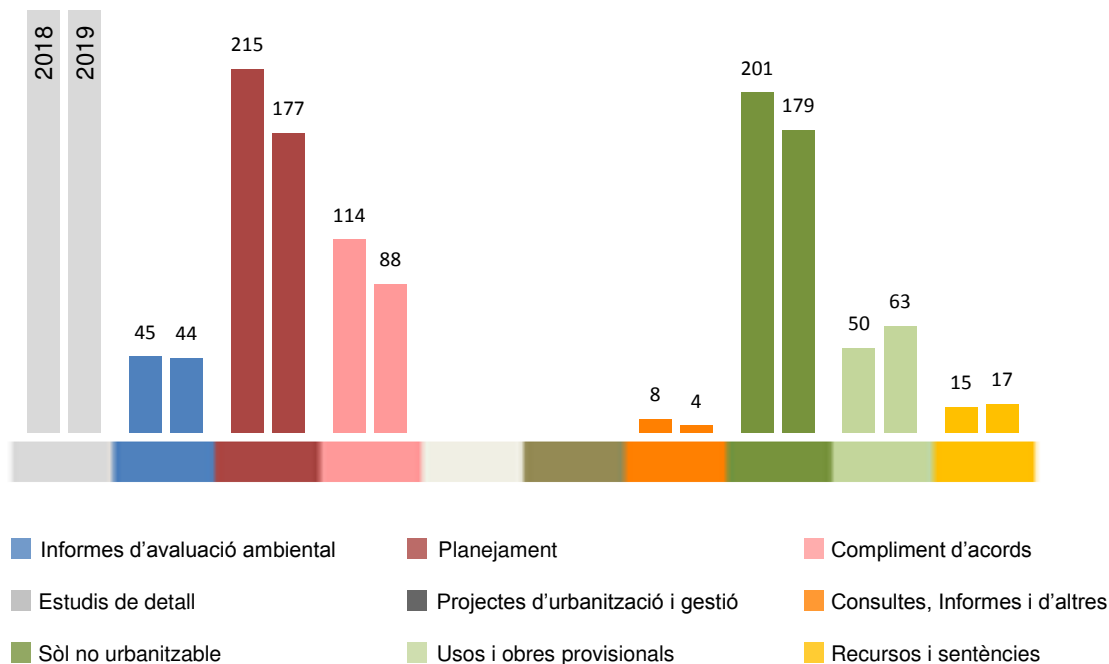
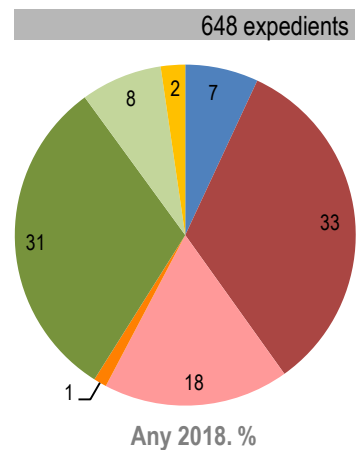
## COMISSIÓ TERRITORIAL D'URBANISME DE GIRONA

A la Comissió Territorial d'Urbanisme de Girona els expedients de planejament i el compliment d'acords han disminuït una mica, respectivament 38 i 26 expedients i representen conjuntament poc menys de la meitat dels temes a les ordres del dia (46%), quan l'any 2018 eren poc més de la meitat del total.

També, han disminuït les autoritzacions en sòl no urbanitzable, amb 22 temes menys, el que representa una davallada de l'11% respecte l'any anterior.

En canvi, els blocs sobre usos i obres provisionals i recursos i sentències augmenten en nombre d'expedients en 13 i 2 temes respectivament.

La Comissió Territorial d'Urbanisme de Girona s'ha reunit en 10 ocasions l'any 2019, i l'any anterior va celebrar 9 sessions. És la comissió que suma més temes al llarg de l'any a les ordres del dia.



COMISSIÓ TERRITORIAL D'URBANISME DE LLEIDA

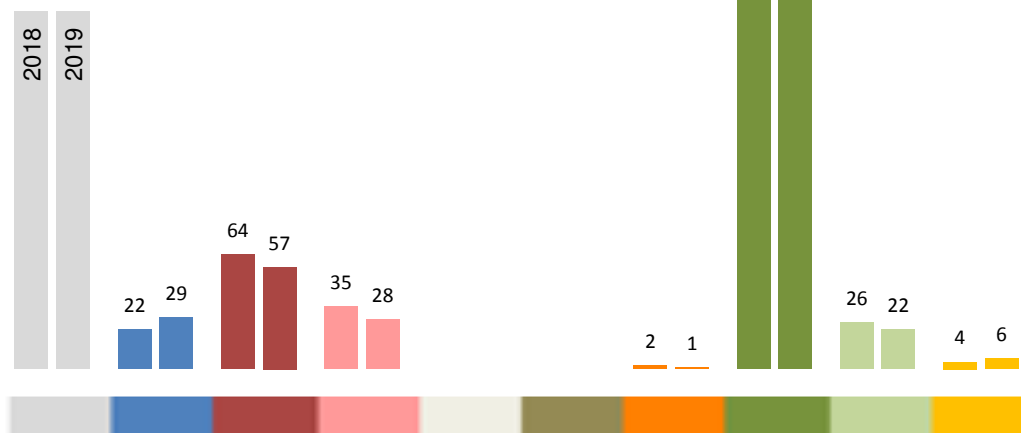
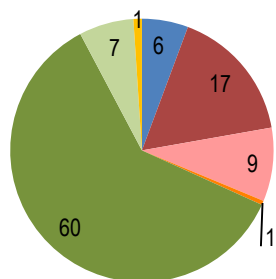
La Comissió d'Urbanisme de Lleida, amb la Comissió d'Aran són les úniques comissions que augmenten el nombre total d'expedients en relació a l'any 2018. Aquesta comissió en l'any 2019 s'ha reunit en 8 ocasions.

A la Comissió Territorial d'Urbanisme de Lleida el bloc de planejament ha disminuït en 7 el nombre d'expedients respecte l'any anterior i el mateix nombre els compliment d'acords. Els expedients d'autoritzacions en sòl no urbanitzable han augmentat en 33 unitats i representen el 65 del total, i també han crescut els informes d'avaluació ambiental.

El nombre total d'expedients en aquesta comissió territorial ha augmentat en gairebé un 6%



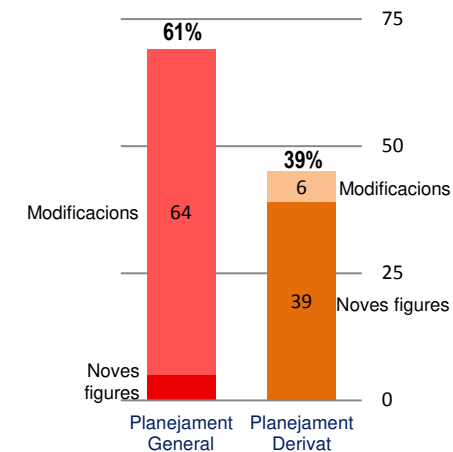
387 expedients



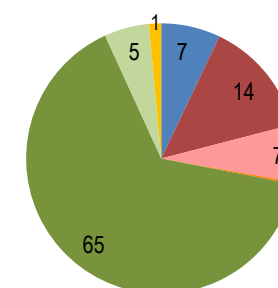
- Informes d'avaluació ambiental
- Planejament
- Compliment d'acords
- Estudis de detall
- Projectes d'urbanització i gestió
- Consultes, Informes i d'altres
- Sòl no urbanitzable
- Usos i obres provisionals
- Recursos i sentències

Any 2019

114 expedients de planejament



410 expedients; +6%



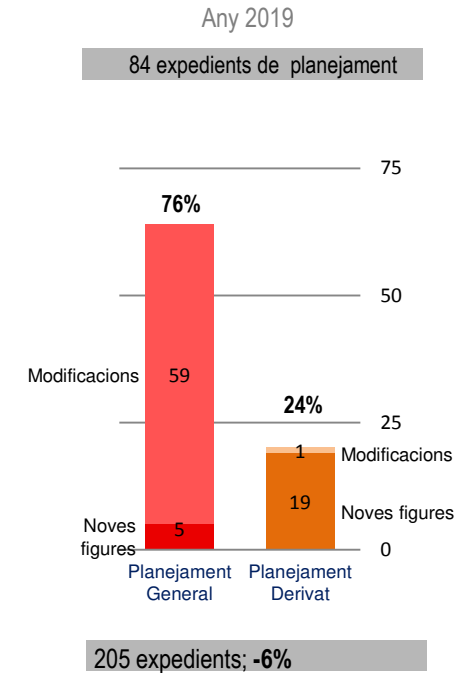
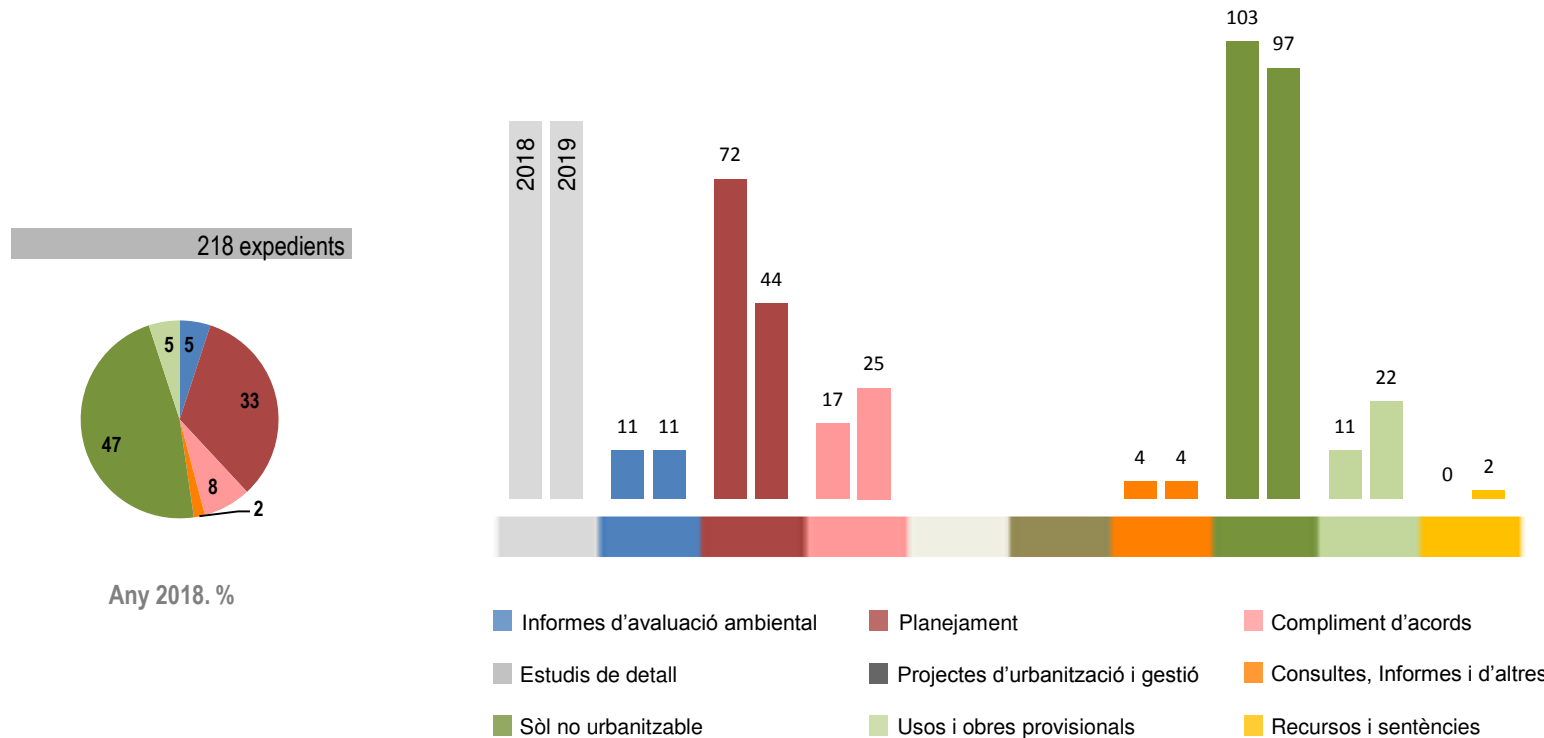
COMISSIÓ TERRITORIAL D'URBANISME DE LES TERRES DE L'EBRE

El nombre de temes inclosos a l'ordre del dia de la comissió d'urbanisme de les Terres de l'Ebre ha disminuït l'any 2019 en 13 temes, un 6% menys que l'any anterior. Mantenen la mateixa proporció que l'any anterior els temes en sòl no urbanitzable, 47%, i en informes d'avaluació ambiental, 5%, sobre el total de les ordres del dia.

El bloc que més augmenta és el d'usos i obres provisionals, que duplica en percentatge el nombre de temes d'11 passa a 22. En canvi, el bloc de planejament és el que més disminueix, amb 28 temes menys a les ordres del dia en 2019 (representa un 39% menys). Pel que fa als expedients en sòl no urbanitzable, amb 97 expedients, és el bloc amb el nombre més elevat de temes a les ordres del dia d'aquesta comissió, però amb un 6% menys que l'any 2018.

La resta de blocs més o menys es mantenen igual que en 2018.

La Comissió Territorial d'Urbanisme de les Terres de l'Ebre s'ha reunit en 6 ocasions l'any 2019.



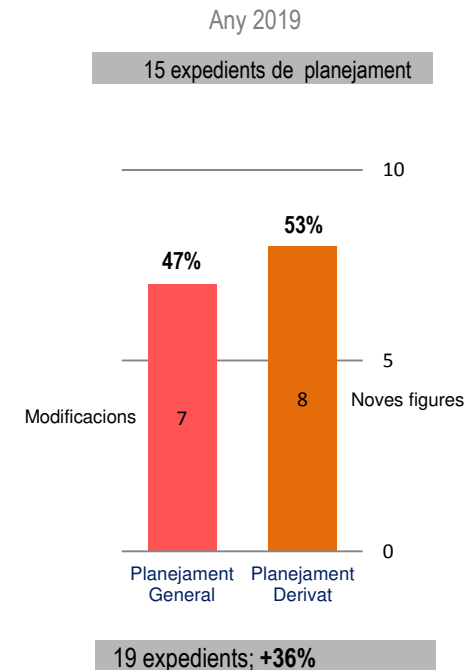
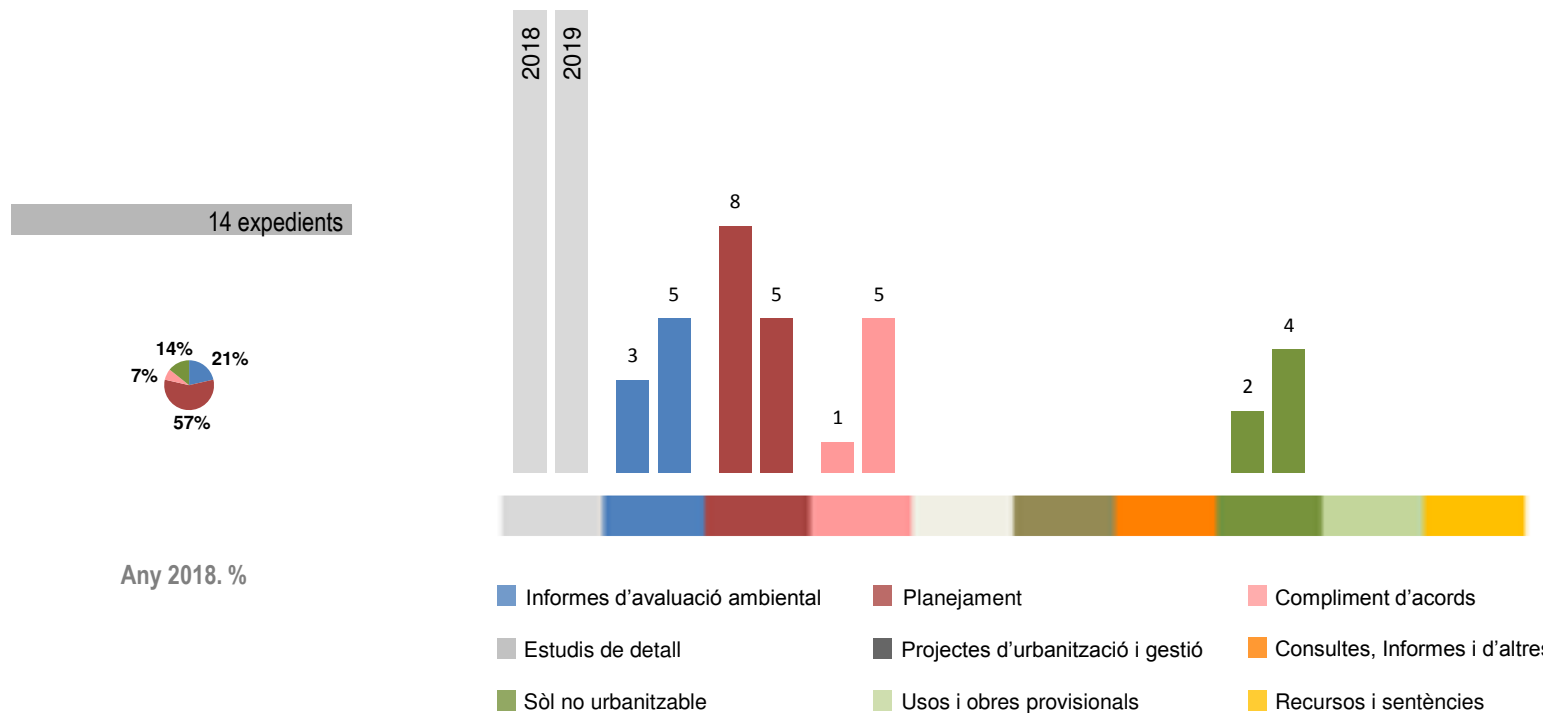
COMISSIÓ TERRITORIAL D'URBANISME D'ARAN

L'àmbit d'Aran representa poc menys d'un 2% del territori català, i amb poc més de deu mil habitants acull un 0,13% de la població de Catalunya. Com sigui que el nombre d'expedients que van a comissió és molt petit, qualsevol variació comporta canvis percentuals molt importants en la distribució per blocs.

En el 2019 la comissió s'ha reunit en dues ocasions, igual que l'any 2018 i en total ha tractat 19 expedients. L'únic bloc que ha disminuït és el de planejament, que ha passat de 8 a 5 expedients, un 38% menys que l'any anterior.

De la resta de blocs, destaca l'augment dels expedients sobre compliment d'acords, amb 4 expedients més que l'any anterior. Els informes d'avaluació ambiental han pujat de 3 a 5, i els de sòl no urbanitzable de 2 a 4.

La Comissió d'Urbanisme d'Aran s'ha reunit en 4 ocasions l'any 2019.



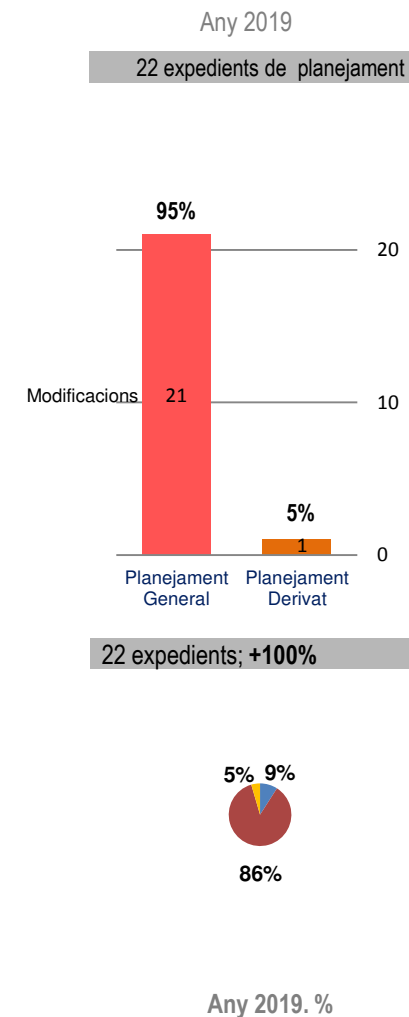
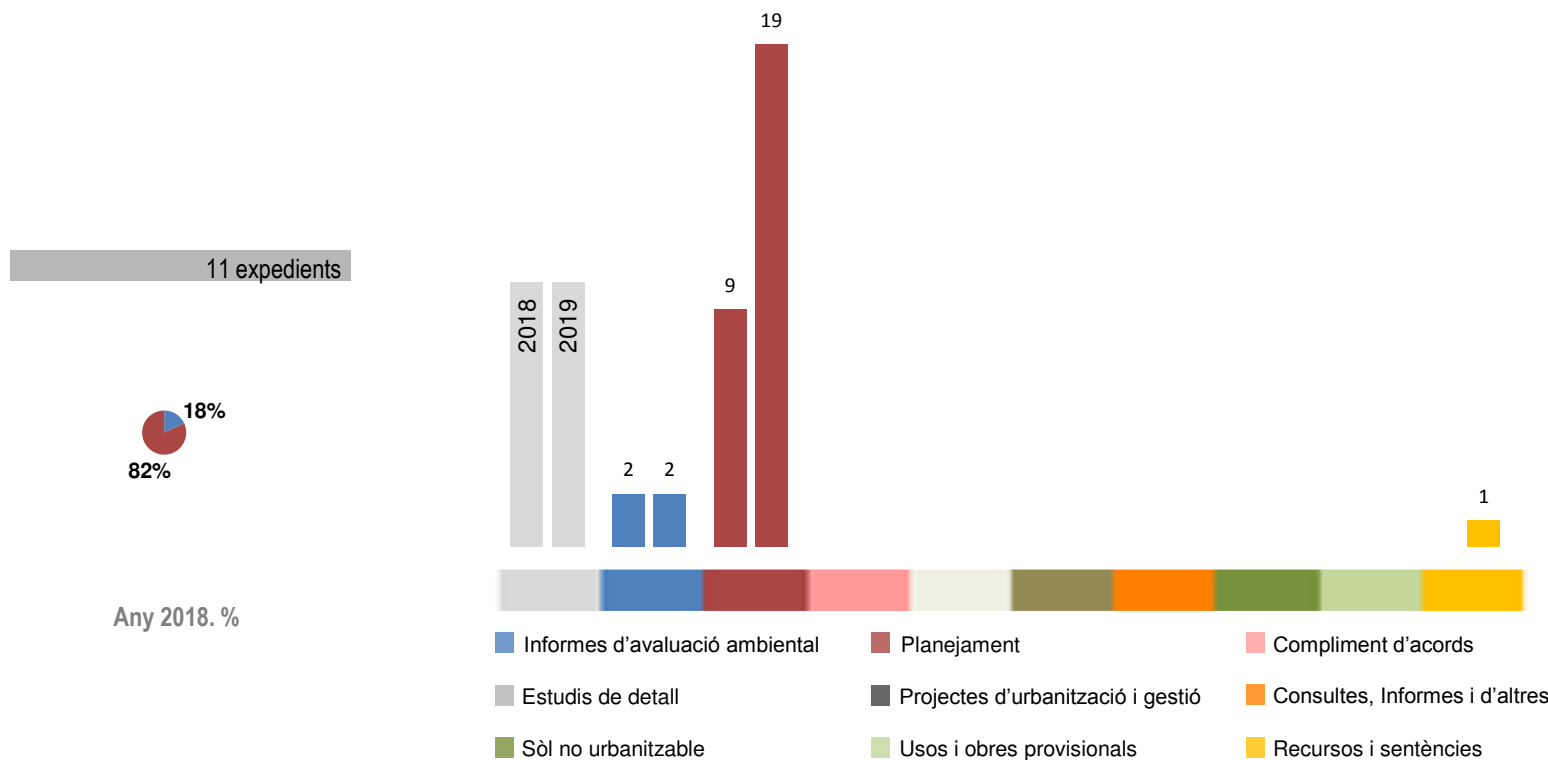
● SUBCOMISSIÓ D'URBANISME DEL MUNICIPI DE BARCELONA

Dins l'àmbit funcional de la Regió metropolitana de Barcelona actua la Subcomissió d'Urbanisme del municipi de Barcelona, de composició mixta entre l'Ajuntament de Barcelona i la Generalitat de Catalunya amb competència per a l'aprovació del planejament general del terme municipal de Barcelona, d'acord amb el que estableix la seva Carta municipal.

La major part de l'activitat es concentra en el bloc de planejament amb 19 temes a les ordres del dia, que ha duplicat en nombre els de l'any passat i el 2019 representa un 86% del total.

L'altra activitat pertany al bloc d'informes d'avaluació ambiental amb 2 expedients sobre actuacions específiques d'interès públic, es manté igual que en l'any anterior.

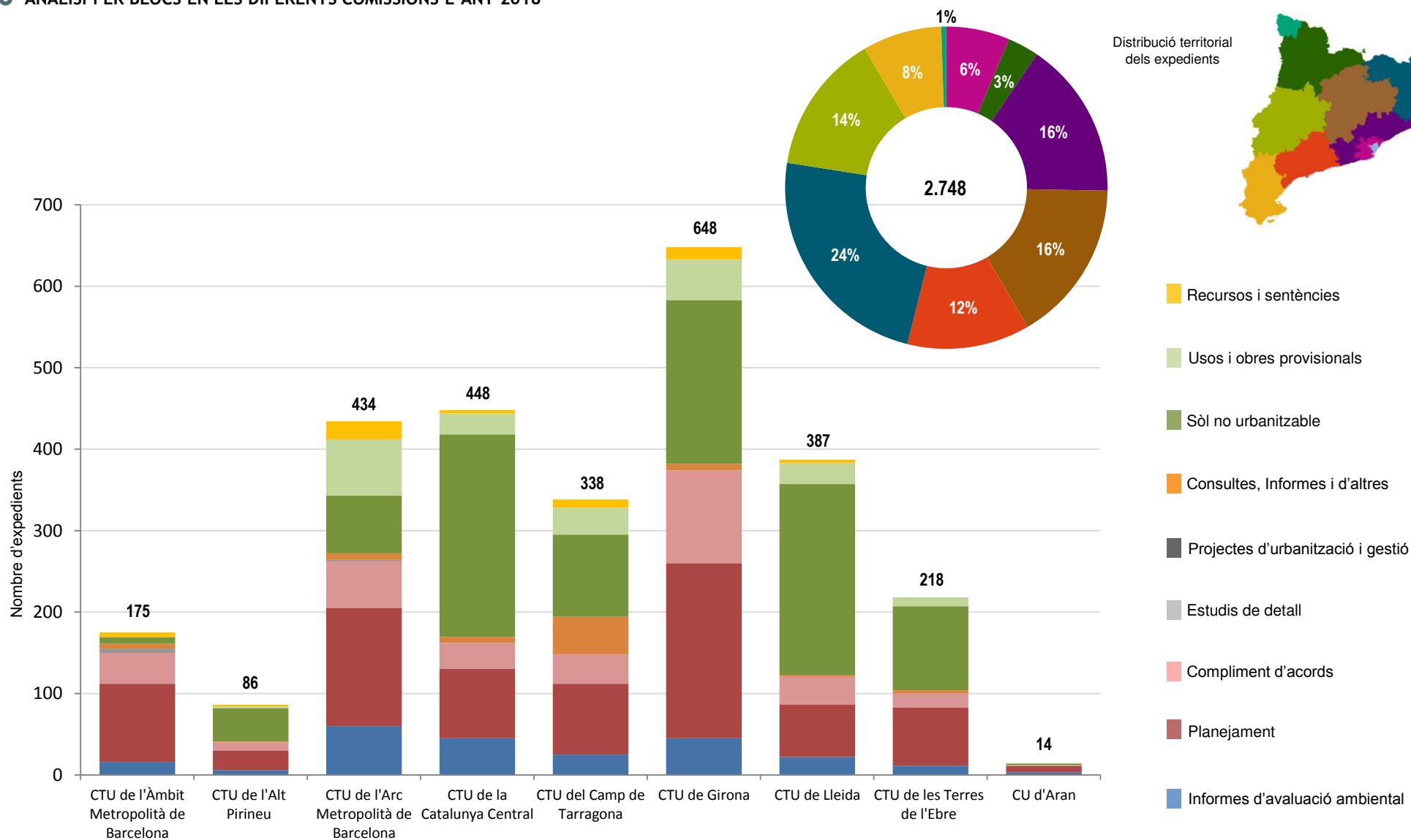
El total dels temes en 2019 és de 22, el doble que l'any anterior. La subcomissió s'ha reunit 5 vegades en l'any 2019.



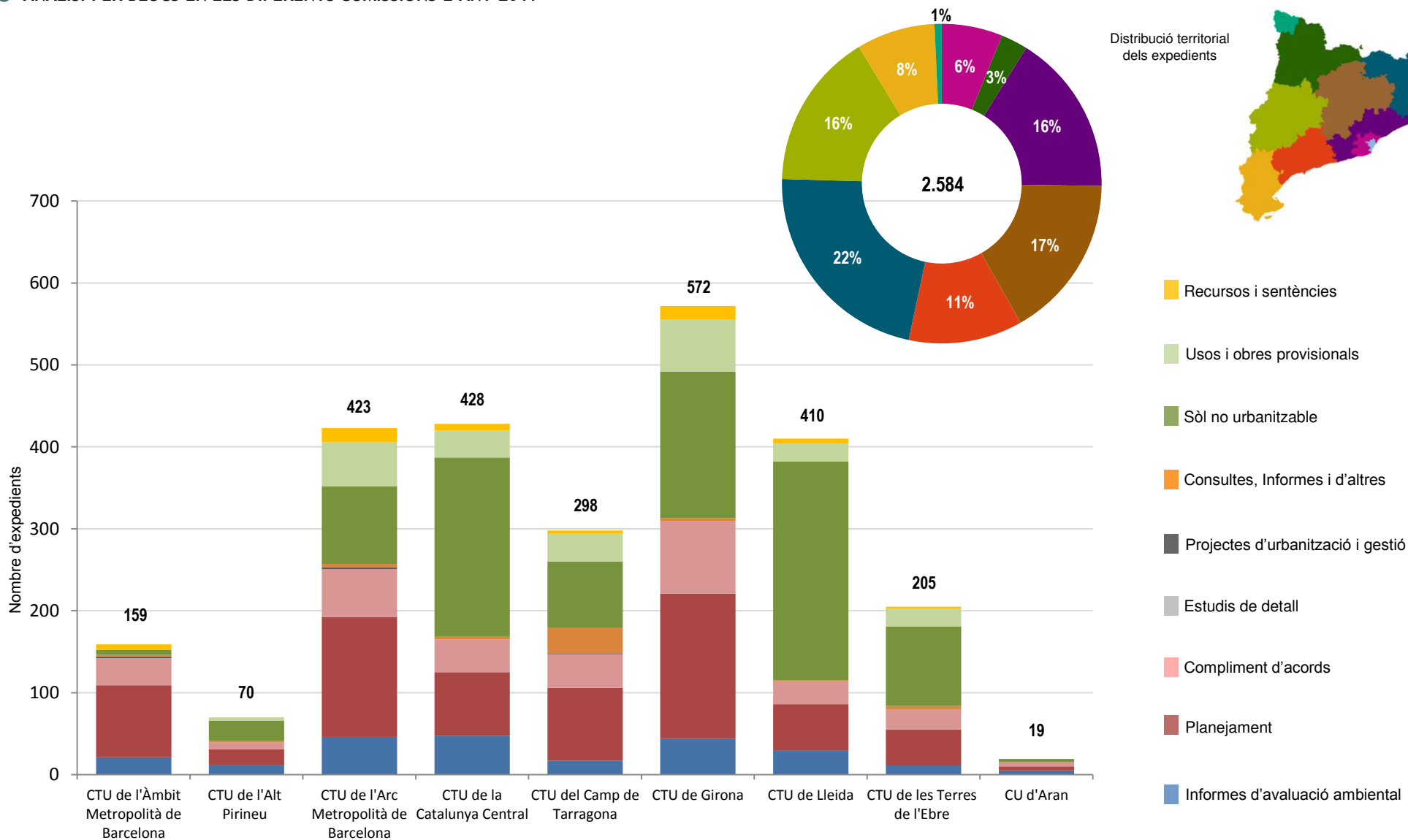




ANÀLISI PER BLOCS EN LES DIFERENTS COMISSIONS L'ANY 2018



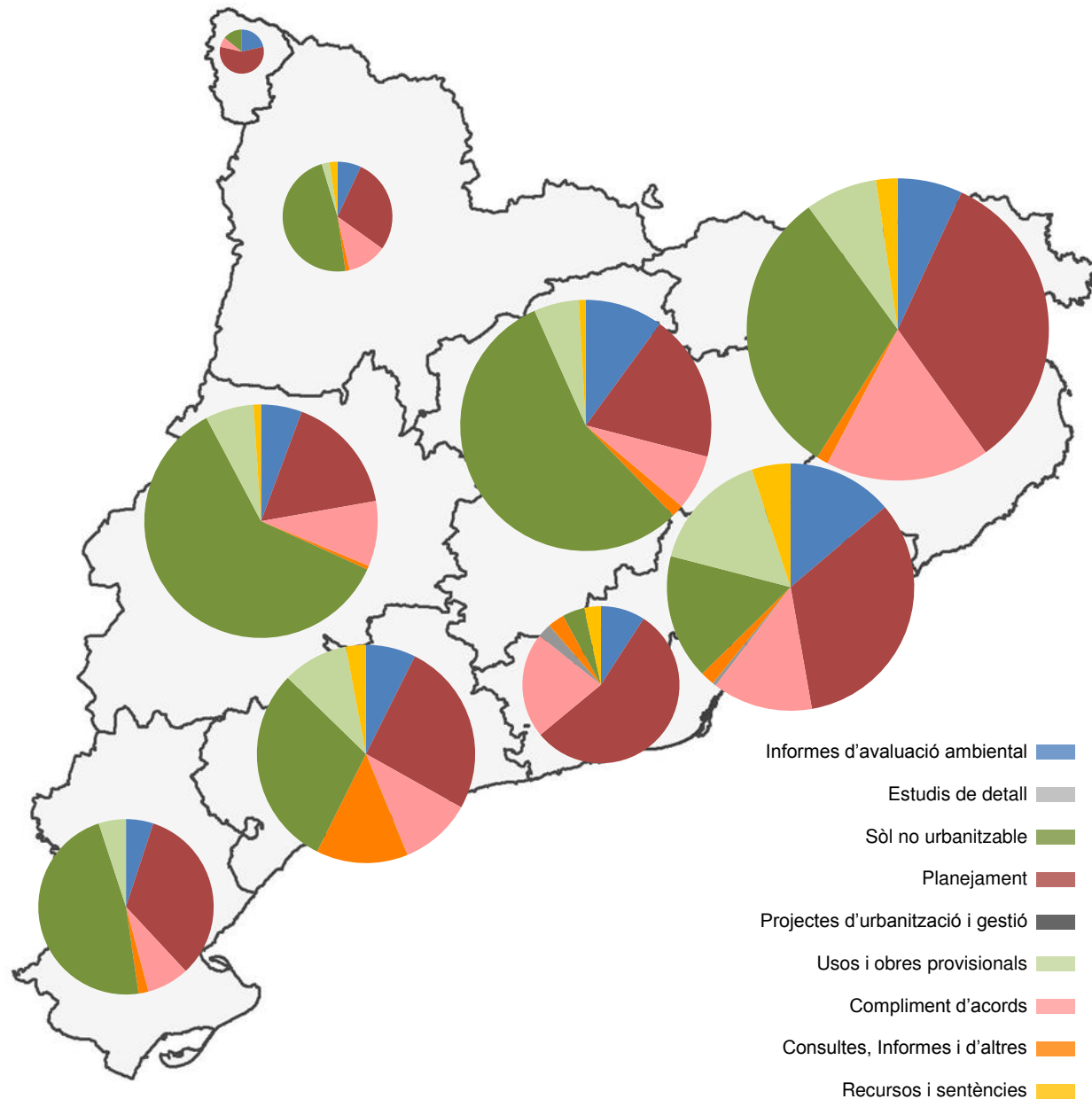
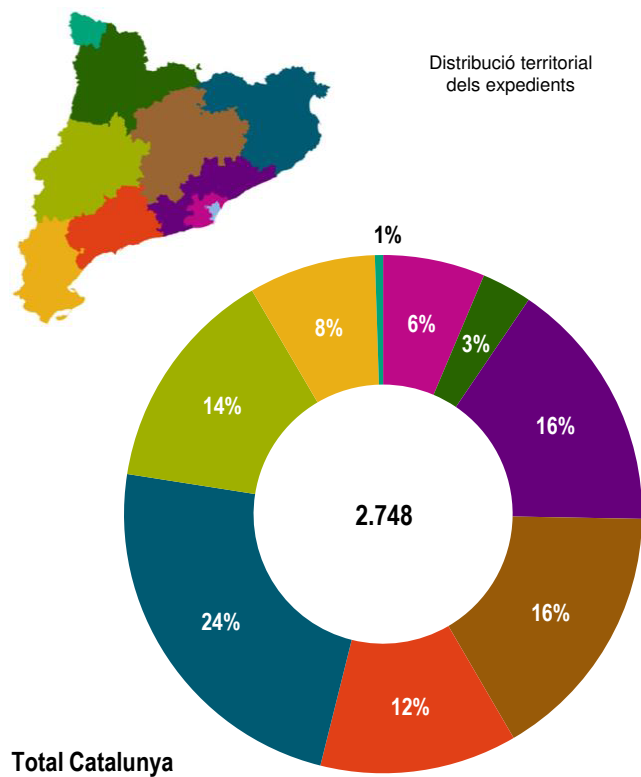
ANÀLISI PER BLOCS EN LES DIFERENTS COMISSIONS L'ANY 2019



ANÀLISI PER BLOCS EN LES DIFERENTS COMISSIONS L'ANY 2018

L'any 2018, la comissió que té un major nombre d'expedients és la de Girona, amb 648 expedients que representa un 24% del total.

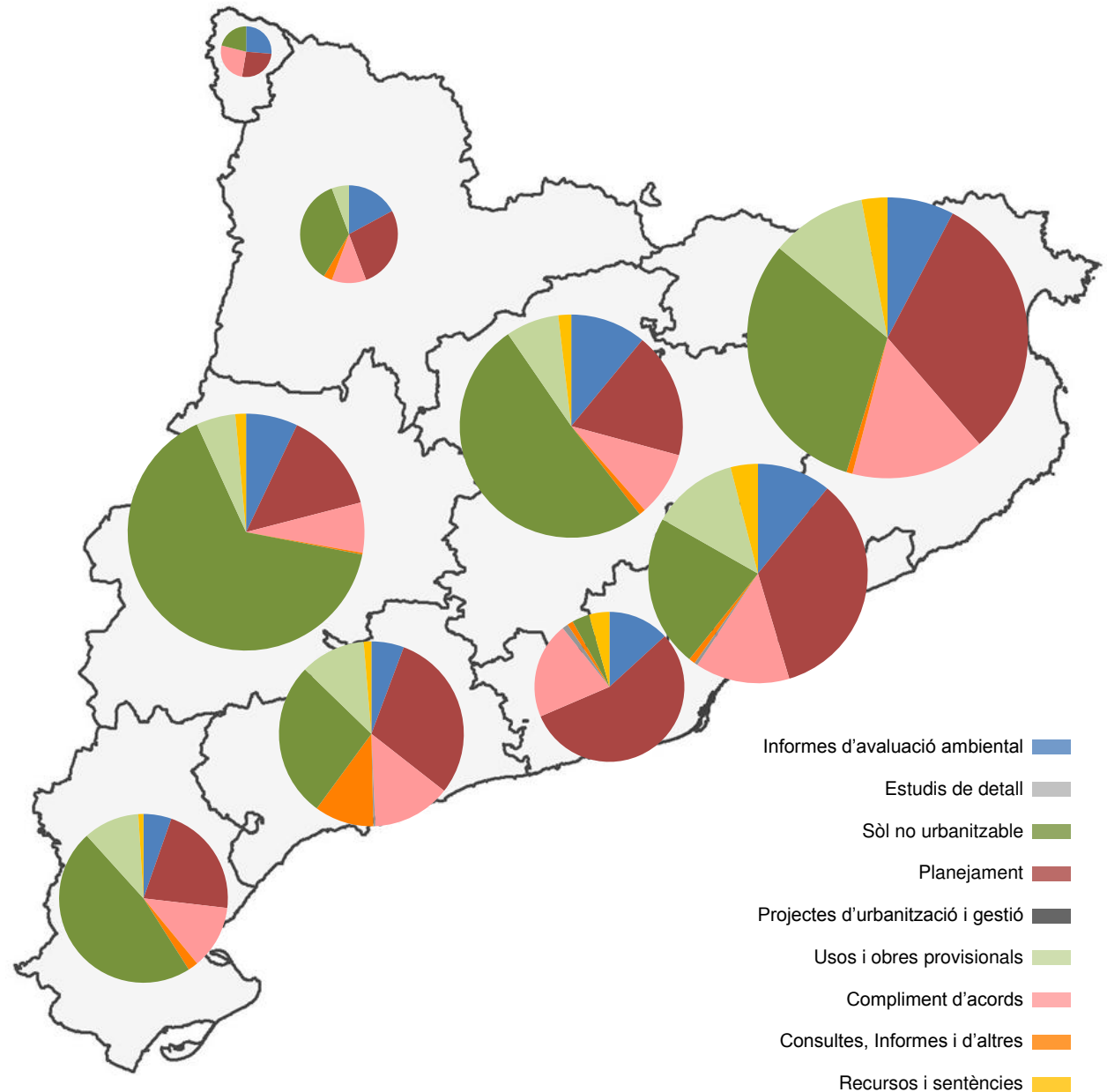
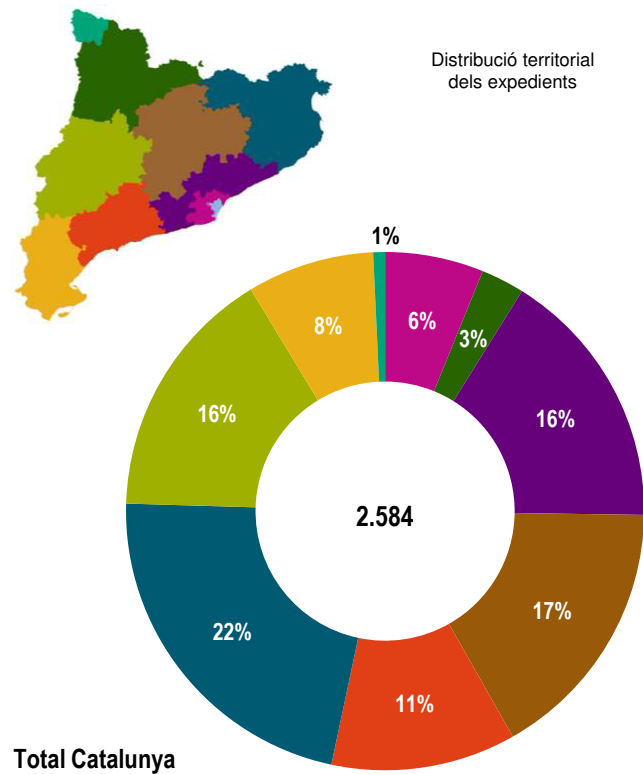
La mitjana de registres a l'ordre del dia durant els darrers 17 anys és de 3.612 registres l'any. L'any 2018 amb 2.748 registres ha estat un 4,2% inferior a l'any anterior i un 24% inferior a la mitjana.



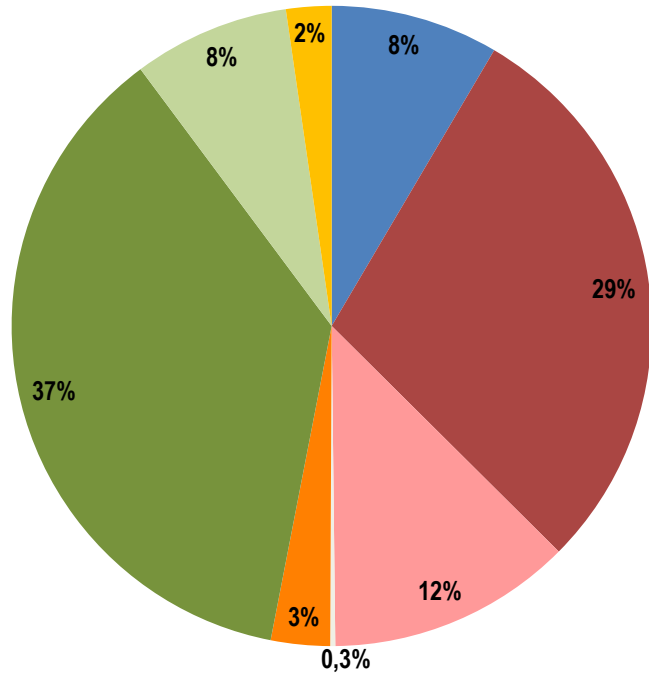
ANÀLISI PER BLOCS EN LES DIFERENTS COMISSIONS L'ANY 2019

L'any 2019, la comissió que té un major nombre d'expedients és la de Girona, amb 572 expedients que representa un 22% del total.

La mitjana de registres a l'ordre del dia durant els darrers 18 anys és de 3.555 registres l'any. L'any 2019 amb 2.584 registres ha estat un 6% inferior a l'any anterior i un 27% inferior a la mitjana.



ANÀLISI DE L'ANY 2018 PER BLOCS DE L'ORDRE DEL DIA



- Informes d'avaluació ambiental
- Estudis de detall
- Sòl no urbanitzable
- Planejament
- Projectes d'urbanització i gestió
- Usos i obres provisionals
- Compliment d'acords
- Consultes, Informes i d'altres
- Recursos i sentències

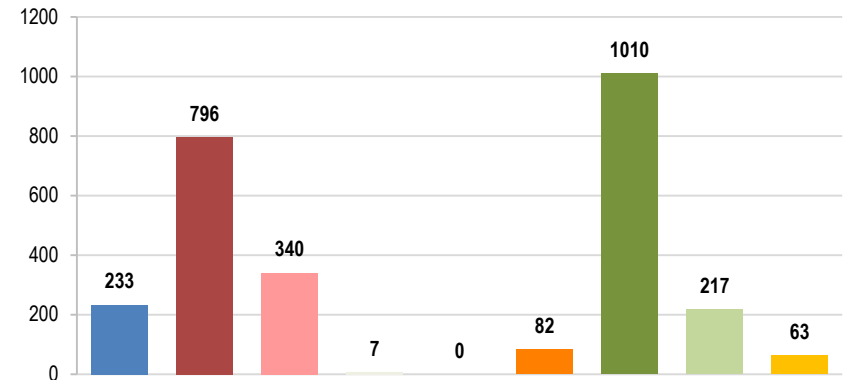
A les ordres del dia de les 62 sessions de les comissions territorials d'urbanisme que s'han reunit durant l'any 2018 s'han avaluat 2.748 temes, un 4% menys que l'any anterior.

D'aquests temes un 37% fan referència a expedients d'obres en sòl no urbanitzable. Encara que continuen representant el percentatge més gran, en aquest bloc hi ha 77 temes menys que l'any 2017.

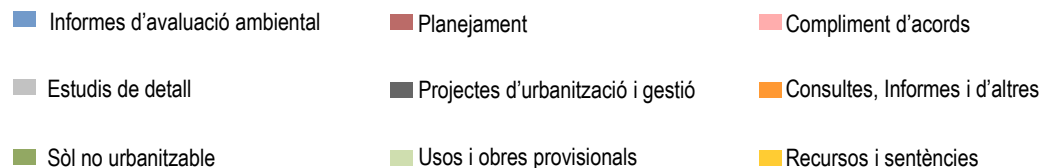
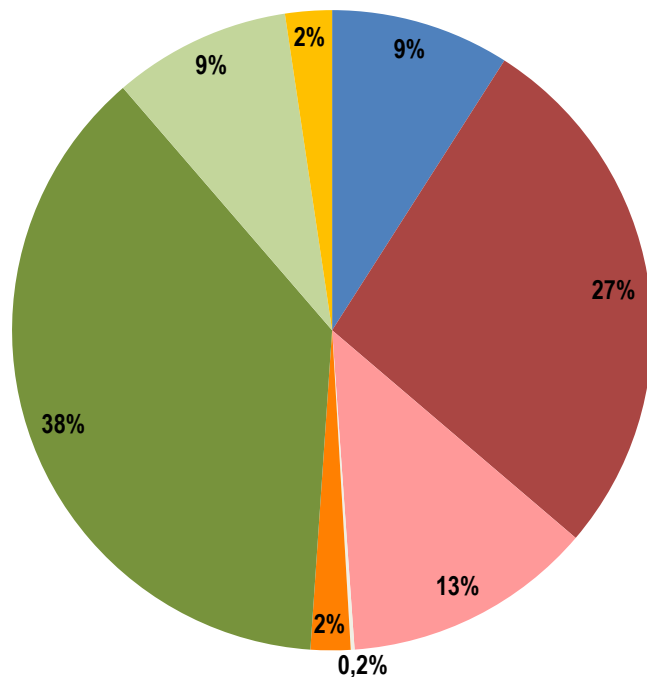
A continuació un 29% corresponen a expedients de planejament, amb un total de 53 expedients més que l'any 2017 en aquest bloc. Un 12% són compliment d'acord, 41 expedients més que l'any anterior.

Els informes per al procediment d'avaluació ambiental i els informes sobre usos i obres provisionals representen cadascun un 8% del total i tots dos han disminuït respecte l'any anterior.

El compliment de recursos i sentències representa un 2% del total i ha disminuït en 18 expedients menys que en l'any 2017.



### ANÀLISI DE L'ANY 2019 PER BLOCS DE L'ORDRE DEL DIA



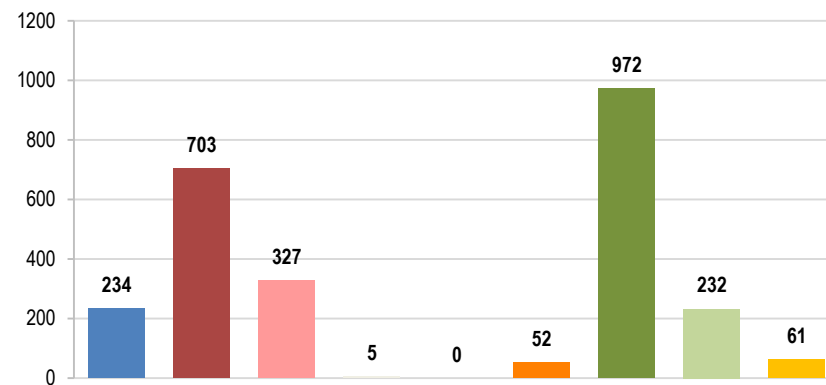
A les ordres del dia de les 66 sessions de les comissions territorials d'urbanisme que s'han reunit durant l'any 2019 s'han avaluat 2.584 temes, un 6% menys que l'any anterior.

D'aquests temes un 38% fan referència a expedients d'obres en sòl no urbanitzable. Encara que continuen representant el percentatge més gran, en aquest bloc hi ha 38 temes menys que l'any 2018.

A continuació un 27% corresponen a expedients de planejament, amb un total de 93 expedients menys que l'any 2018 en aquest bloc. Un 13% són compliment d'acord, 13 expedients menys que l'any anterior.

Els informes per al procediment d'avaluació ambiental i els informes sobre usos i obres provisionals representen cadascun un 9% del total i tots dos han augmentat respecte l'any anterior, els primers amb 1 tema més i els segons amb 15.

El compliment de recursos i sentències representa un 2% del total i ha disminuït en 2 expedients menys que en l'any 2018. Les consultes, informes i d'altres també representen un 2% del total, però amb 30 expedients menys que en l'any anterior.



● DINÀMICA A CATALUNYA 2017-2018. EXPEDIENTS I SESSIONS

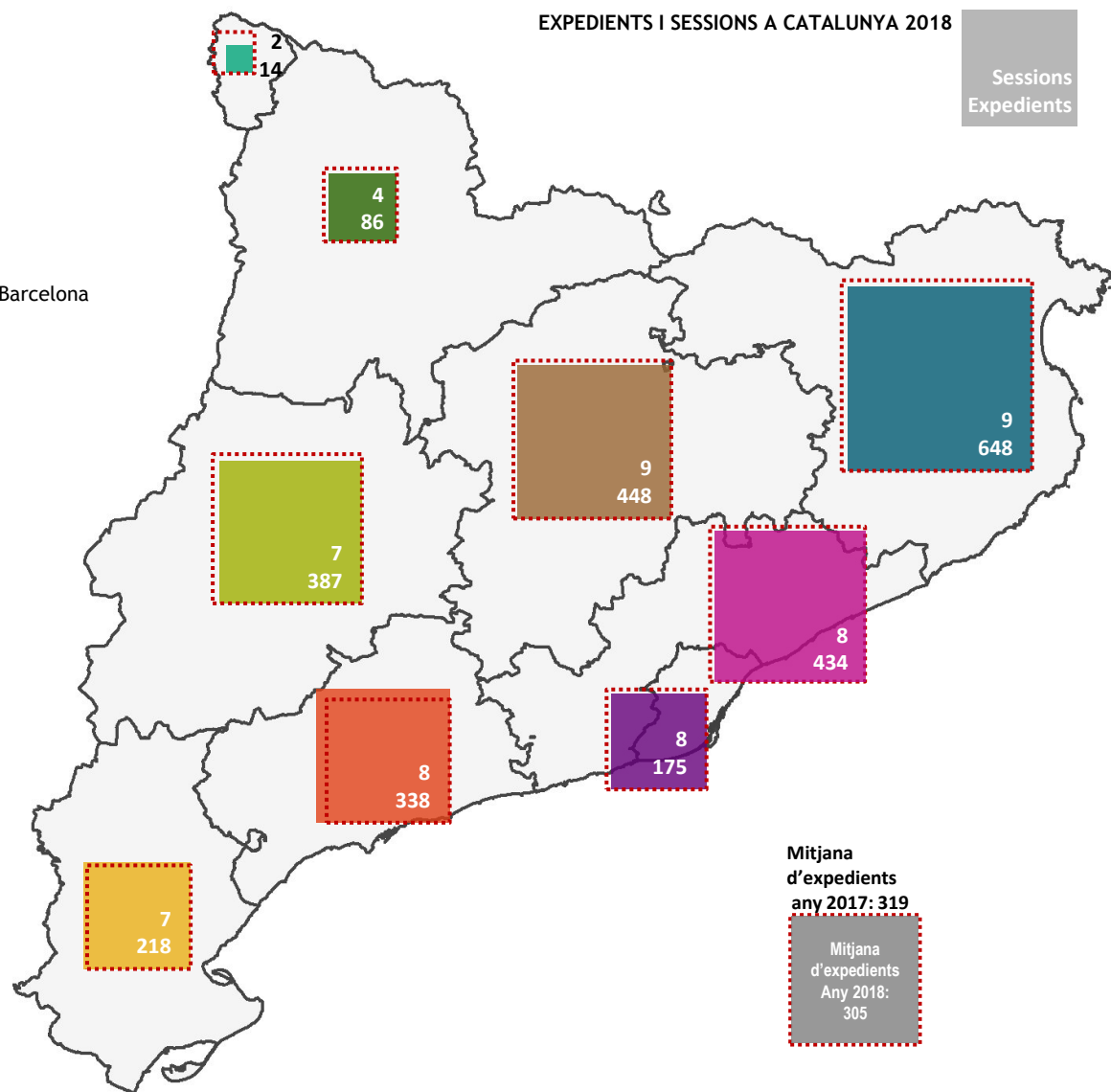


- CTU de Barcelona
- CTU de Girona
- CTU de la Catalunya Central
- CTU de la Val d'Aran
- CTU Alt Pirineu
- CTU de l'Àmbit Metropolità de Barcelona
- CTU de les Terres de l'Ebre
- CTU de Lleida
- CTU de Tarragona

En el mapa cada quadrat representa una comissió d'urbanisme. El color fa referència a l'àmbit territorial i la mida es proporcional al nombre de temes tractats al llarg de l'any 2018.

Una etiqueta representa el nombre anual de sessions i l'altra el nombre de temes inclosos a les ordres del dia.

Per poder copsar l'evolució de les dinàmiques urbanístiques, en un quadrat de punts vermell es representa per a cada comissió el total anual d'expedients de l'any 2017.



● DINÀMICA A CATALUNYA 2018-2019. EXPEDIENTS I SESSIONS



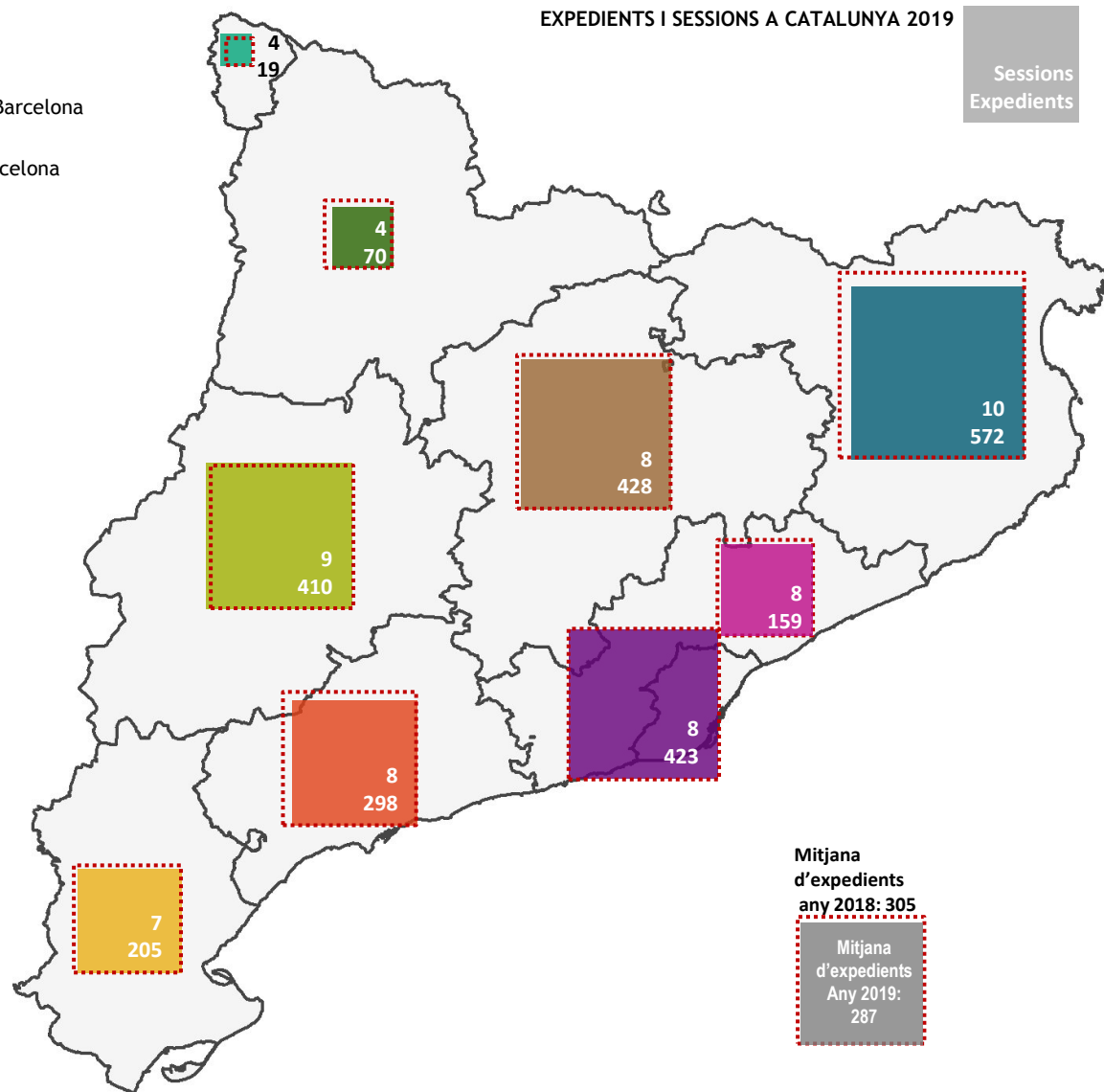
- CTU de l'Àmbit Metropolità de Barcelona
- CTU de l'Alt Pirineu
- CTU de l'Arc Metropolità de Barcelona
- CTU de la Catalunya Central
- CTU del Camp de Tarragona
- CTU de Girona
- CTU de Lleida
- CTU del Penedès
- CTU de les Terres de l'Ebre
- CTU d'Aran

En el mapa cada quadrat representa una comissió d'urbanisme. El color fa referència a l'àmbit territorial i la mida es proporcional al nombre de temes tractats al llarg de l'any 2019.

Una etiqueta representa el nombre anual de sessions i l'altra el nombre de temes inclosos a les ordres del dia.

Per poder copsar l'evolució de les dinàmiques urbanístiques, en un quadrat de punts vermell es representa per a cada comissió el total anual d'expedients de l'any 2018.

El mapa surt actualitzat amb la distribució de les noves comissions per a l'any 2020, serà quan la comissió del Penedès començarà la seva activitat.





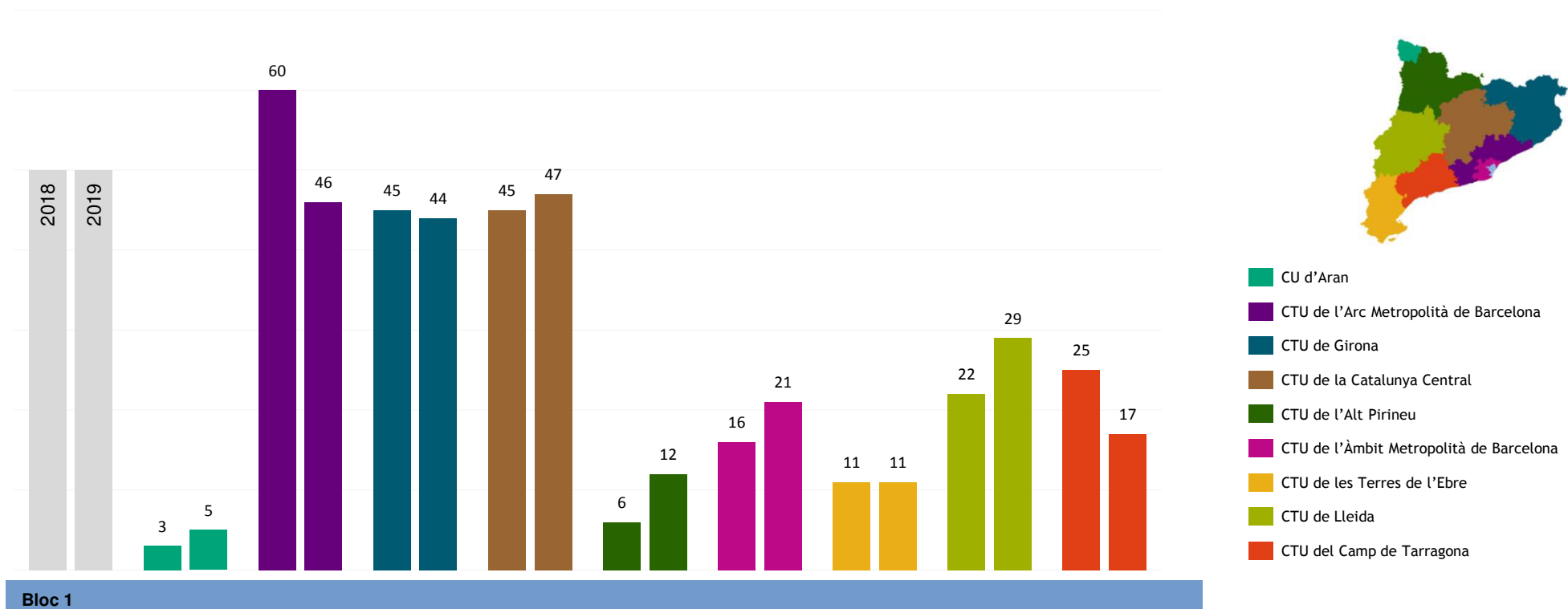


● BLOC 1: INFORMES PER AL PROCEDIMENT D'AVALUACIÓ AMBIENTAL

Aquest bloc d'informes per al procediment d'avaluació ambiental s'incorpora a l'ordre del dia l'any 2012, a partir de l'entrada en vigor de la llei 2/2012. Inclou els expedients que s'han de sotmetre a avaluació ambiental de plans i requereixen un informe de la comissió en la fase d'avanç i un altre informe amb anterioritat a l'acord d'aprovació provisional.

L'any 2019 el nombre de sol·licituds en aquest bloc han disminuït respecte de l'any anterior a les comissions territorials del Camp de Tarragona i de l'Arc Metropolità de Barcelona amb 8 i 14 expedients menys que l'any anterior respectivament.

L'any 2018 al conjunt de Catalunya es van emetre 233 informes i l'any 2019 n'hi ha 232 a les ordres del dia.

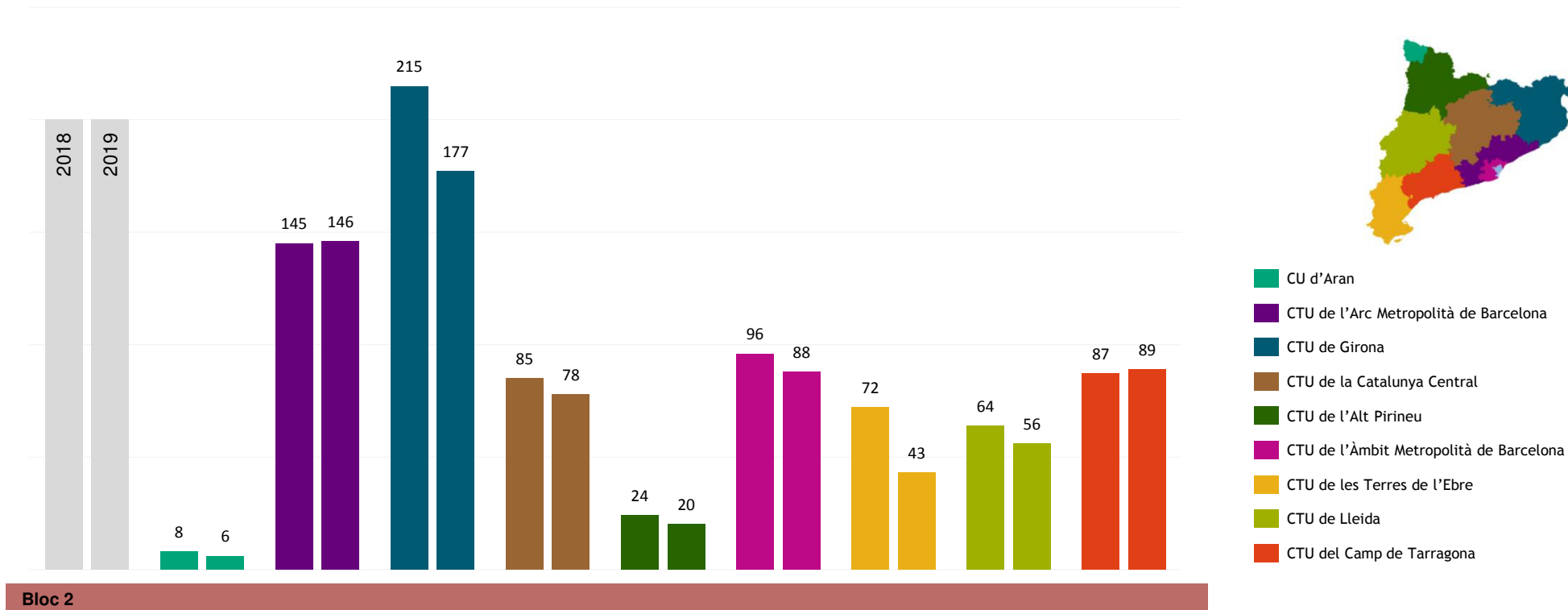


● BLOC 2: PLANEJAMENT

L'evolució dels expedients de planejament a les comissions territorials d'urbanisme ha trencat la dinàmica creixent dels últims anys. En 2018 hi ha un 7% més d'expedients a l'ordre del dia que l'any 2017. En l'any 2019 ha disminuït en 93 expedients, un 12% menys que l'any anterior.

En aquest bloc l'activitat ha reduït la seva activitat a totes les comissions excepte a la Comissió de l'Arc Metropolità de Barcelona i a la Comissió del Camp de Tarragona que han augmentat un tema més cadascuna d'elles. De la resta de comissions, les que més han reduït la seva activitat són la Comissió de Girona amb 38 expedients menys i la Comissió de les Terres de l'Ebre amb 29 temes menys que l'any anterior.

El 2018 el conjunt d'expedients d'aquest bloc a Catalunya és de **796** i a les ordres del dia de l'any 2019 n'hi ha **703**, un 12% menys.

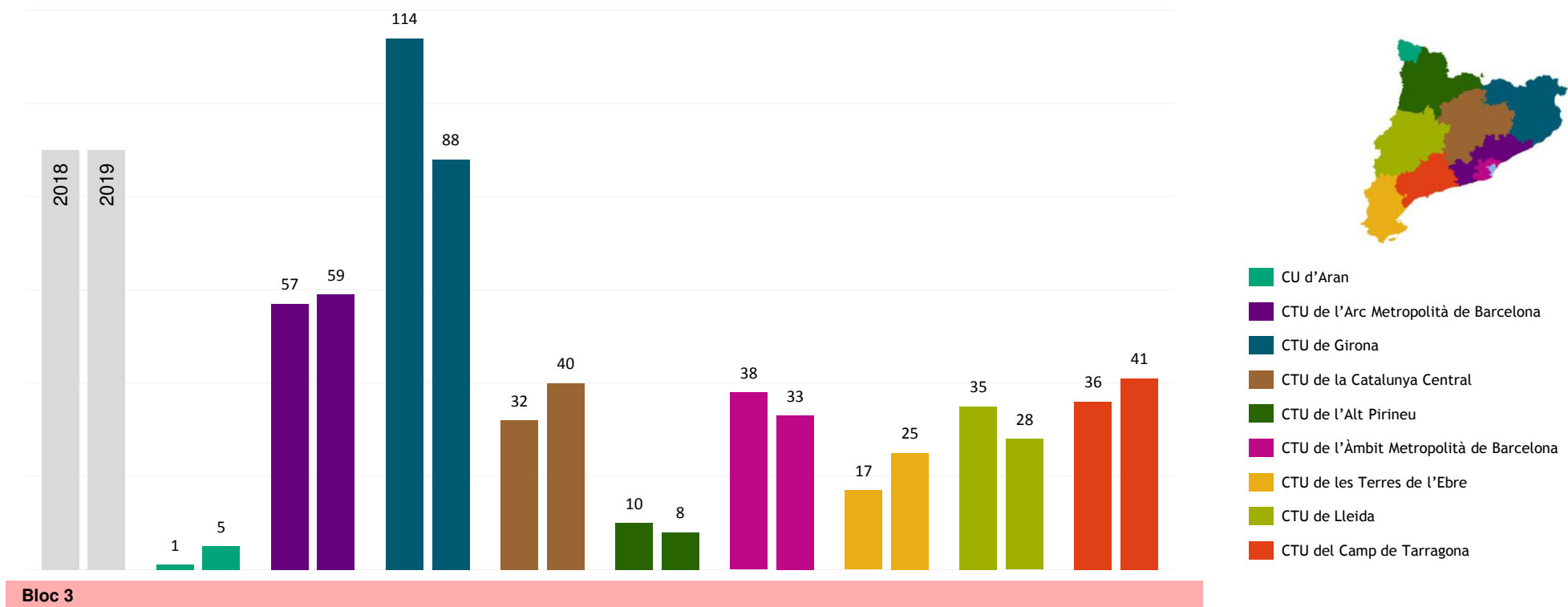


● BLOC 3: COMPLIMENTS D'ACORDS DE LA COMISSIÓ D'URBANISME

Cinc de les nou comissions han augmentat la seva activitat en 2019. Les comissions que augmenten en nombre d'expedients en aquest bloc són la d'Aran, la de les Terres de l'Ebre, la de la Catalunya Central, la del Camp de Tarragona i la de l'Arc Metropolità de Barcelona.

La comissió que disminueix més la seva activitat en aquest bloc és la de Girona amb 26 expedients menys que en 2018.

El total de l'any 2018 és de 340 registres de compliments d'acords a les ordres del dia i l'any 2019 aquest nombre disminueix fins a 327.

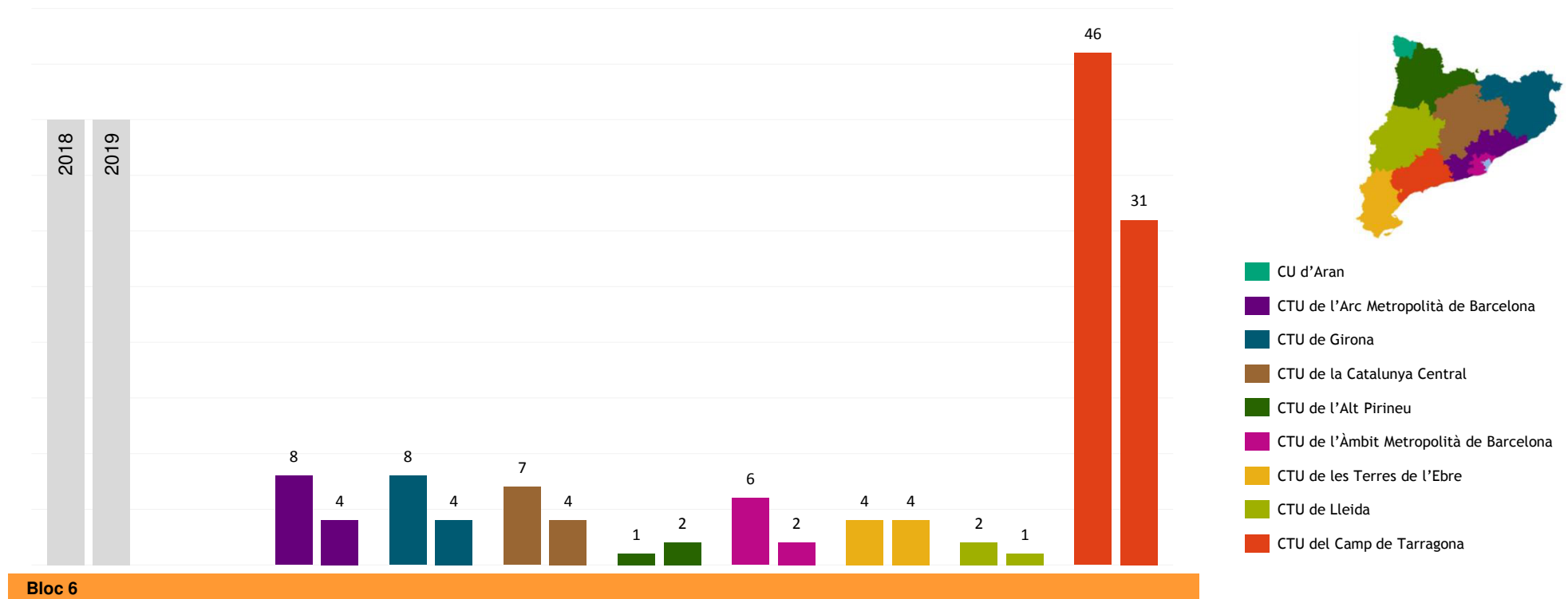


● BLOC 6: CONSULTES, INFORMES I D'ALTRES

Aquest bloc ha disminuït la seva activitat a totes les comissions excepte a la de l'Alt Pirineu que puja un tema a les ordres del dia. La Comissió de les Terres de l'Ebre no augmenta la seva activitat, però manté el nombre d'entrades a les ordres del dia i es queda igual que l'any anterior.

La Comissió del Camp de Tarragona continua sent amb diferència la que té més expedients en aquest bloc, tot i que es redueix un 33% en nombre d'expedients respecte de l'any anterior. La resta de les comissions disminueixen entre 1 i 4 expedients menys.

L'any 2018 aquest bloc va sumar un total de **82** expedients a Catalunya i l'any 2019 se'n comptabilitzen **52** a les ordres del dia, un 37% menys.

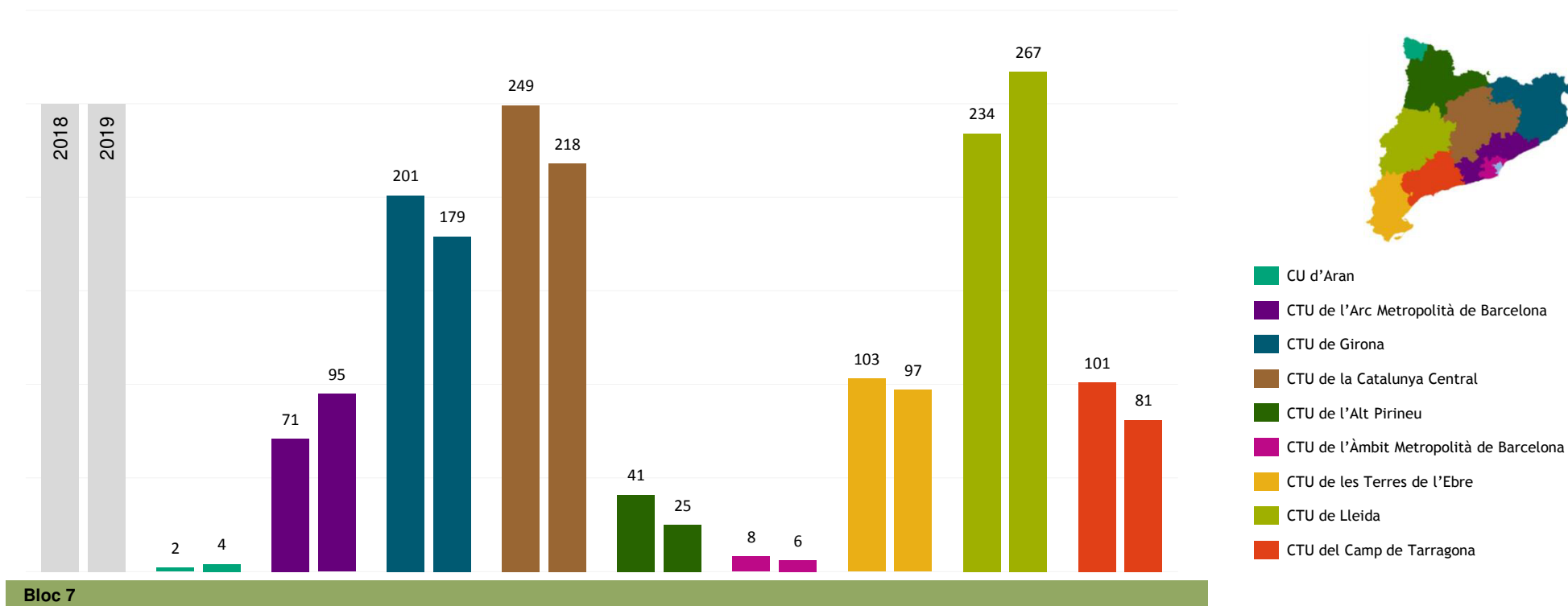


● BLOC 7: EXPEDIENTS D'OBRES EN SÒL NO URBANITZABLE

L'any 2019 hi ha una disminució del 4% del nombre d'expedients en el bloc corresponent a informes o autoritzacions en sòl no urbanitzable. En total l'any 2018 s'inclouen a les ordres del dia **1.010** registres i l'any 2019 se'n comptabilitzen **972**.

En aquest bloc la Comissió de la Catalunya Central, amb 31 expedients menys, és la que ha sofert una davallada més gran, del 30%, en el nombre de peticions d'autoritzacions. Seguidament, la Comissió de Girona (22 menys), la Comissió del Camp de Tarragona (20 menys) i la Comissió de l'Alt Pirineu (16 menys) també inclouen menys temes en aquest bloc de l'ordre del dia. Les comissions de l'Àmbit metropolità de Barcelona i la Comissió de les Terres de l'Ebre presenten canvis menors.

Per contra han augmentat en 33 els temes referits a autoritzacions en sòl no urbanitzable a la Comissió de Lleida i en 24 a la Comissió de l'Arc Metropolità de Barcelona.



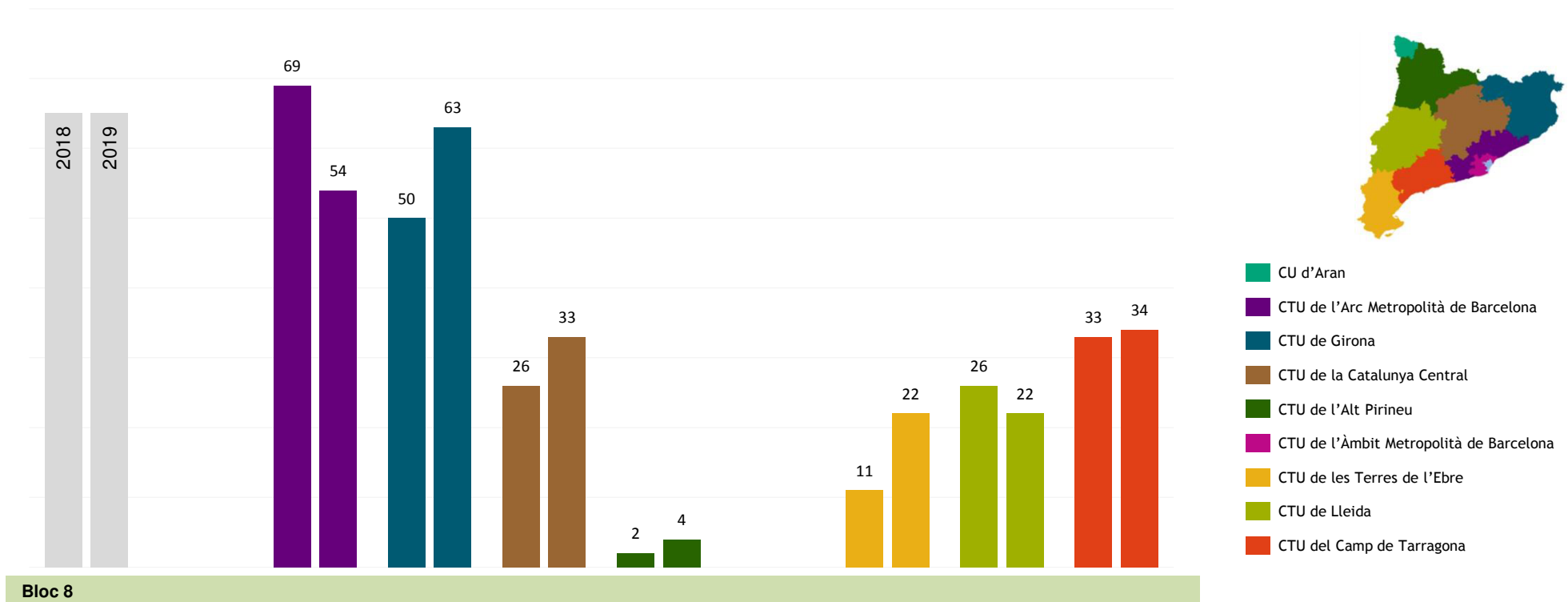
● BLOC 8: INFORMES SOBRE USOS I OBRES PROVISIONALS

Aquest bloc inclou els informes preceptius que ha d'elaborar la comissió d'urbanisme perquè l'administració municipal pugui, per a determinats usos reglats, atorgar una llicència provisional en terrenys pendents de desenvolupament urbanístic o afectats de sistemes.

El nombre d'expedients analitzats d'aquest bloc és de **217** l'any 2018 i de **232** el 2019, un 7% més que l'any anterior.

La Comissió de l'Arc Metropolità de Barcelona ha disminuït en 15 registres i ha passat de 69 expedients el 2018 a 54 expedients el 2019 i la Comissió de Lleida ha passat a tenir 4 temes menys que l'any anterior.

Pràcticament es manté el nombre a la Comissió del Camp de Tarragona, i la resta de comissions augmenten en nombre de registres. Són les Terres de l'Ebre i l'Alt Pirineu que dupliquen la seva activitat, la Comissió de Girona amb 13 temes més que a l'any 2018 i la Catalunya Central que ha augmentat 7 temes més.

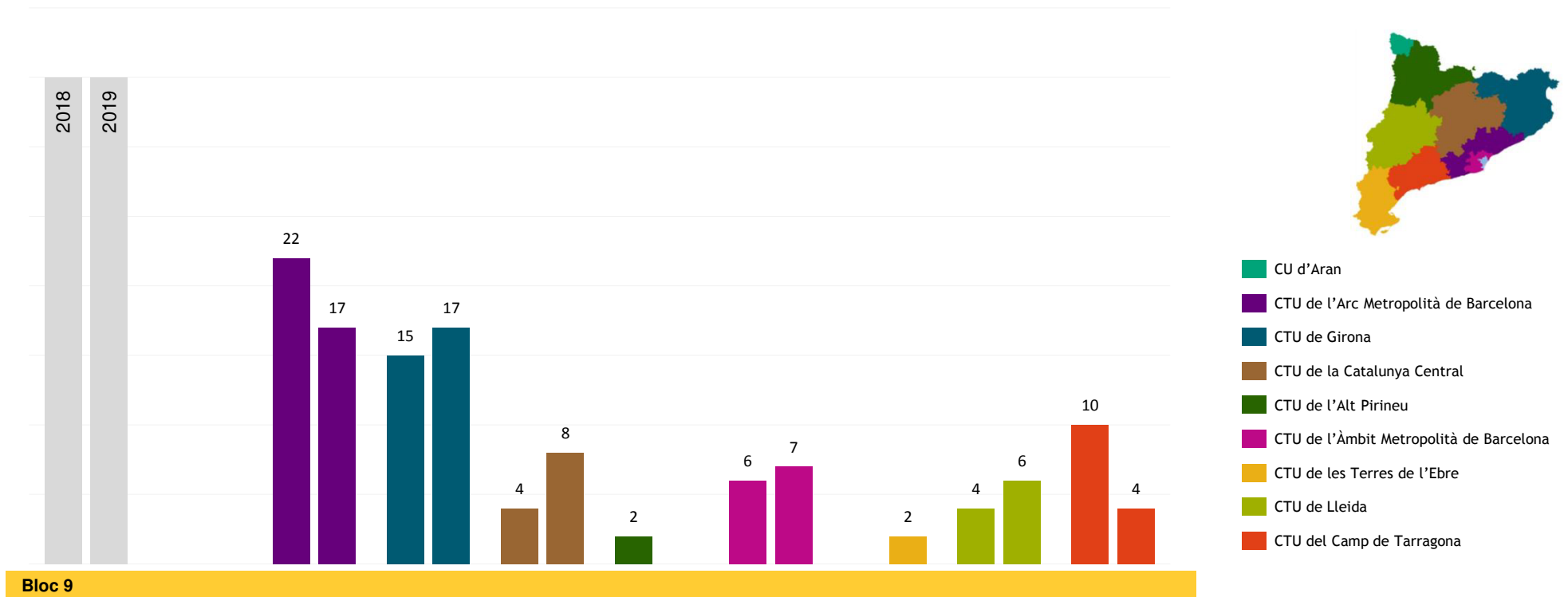


● BLOC 9: COMPLIMENT DE RECURSOS I SENTÈNCIES

En aquest bloc ha disminuït el nombre d'entrades a l'ordre del dia a la Comissió de l'Arc Metropolità de Barcelona i del Camp de Tarragona, amb 5 i 6 entrades menys que l'any 2018, respectivament, i a Comissió de l'Alt Pirineu (2 menys).

Augmenta el nombre a la Comissió de la Catalunya Central (el doble de temes), a la Comissió de Lleida, la de Girona i la de Terres de l'Ebre amb 2 temes cadascuna en aquest bloc.

El total d'aquest bloc l'any 2018 és de **63** expedients a Catalunya i l'any 2019 es comptabilitzen **61** registres a les ordres del dia.





ANÀLISI PER TIPUS DELS EXPEDIENTS DE PLANEJAMENT

