

## 2.7 Fitxes d'estructures del Servei Territorial de Mobilitat de Terres de l'Ebre

<b>Carretera</b>	C-12
<b>PK</b>	3+306
<b>Àmbit Territorial</b>	Terres de l'Ebre
<b>Àmbit de Conservació</b>	Tortosa
<b>Titularitat</b>	Generalitat de Catalunya
<b>Municipi</b>	Am posta
<b>Comarca</b>	Montsià
<b>Província</b>	Tarragona
<b>UTM X</b>	294270.177
<b>UTM Y</b>	4509862.147
<b>Cota Z</b>	

<b>Any de construcció</b>	
<b>Tipologia general</b>	Pontó ( $3 \leq L < 10$ )
<b>Longitud total (m)</b>	5.3
<b>Superfície total (m2)</b>	276.024
<b>Tipologia tauler</b>	Tub
<b>Material</b>	Acer
<b>Nombre de trams</b>	1



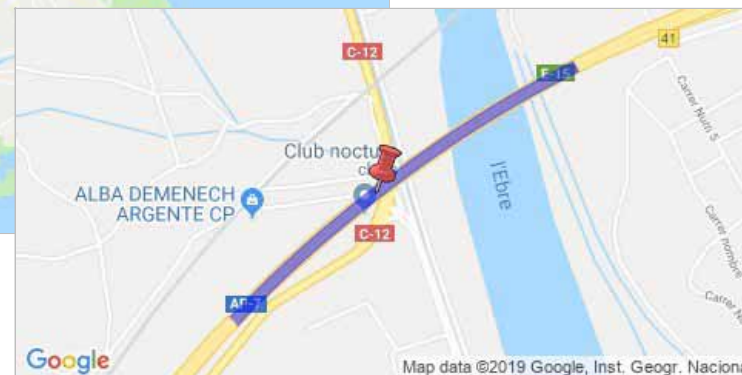
<b>Carretera</b>	C-12
<b>PK</b>	3+500
<b>Àmbit Territorial</b>	Terres de l'Ebre
<b>Àmbit de Conservació</b>	Tortosa
<b>Titularitat</b>	Generalitat de Catalunya
<b>Municipi</b>	Am posta
<b>Comarca</b>	Montsià
<b>Província</b>	Tarragona
<b>UTM X</b>	294212.384
<b>UTM Y</b>	4510034.797
<b>Cota Z</b>	

<b>Any de construcció</b>	
<b>Tipologia general</b>	Pont ( $10 \leq L < 50$ )
<b>Longitud total (m)</b>	22.0
<b>Superfície total (m2)</b>	198.0
<b>Tipologia tauler</b>	Convencional (de bigues)
<b>Material</b>	Formigó armat
<b>Nombre de trams</b>	1



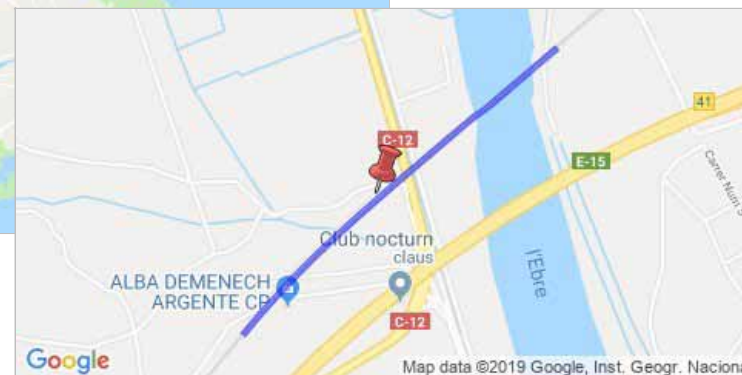
<b>Carretera</b>	C-12
<b>PK</b>	5+10
<b>Àmbit Territorial</b>	Terres de l'Ebre
<b>Àmbit de Conservació</b>	A.C.E., S.A
<b>Titularitat</b>	A.C.E., S.A
<b>Municipi</b>	Am posta
<b>Comarca</b>	Montsià
<b>Província</b>	Tarragona
<b>UTM X</b>	294875.533
<b>UTM Y</b>	4511248.178
<b>Cota Z</b>	

<b>Any de construcció</b>	
<b>Tipologia general</b>	Viaducte (L > 50 H ≥ 25)
<b>Longitud total (m)</b>	950.0
<b>Superfície total (m2)</b>	19950.0
<b>Tipologia tauler</b>	Convencional (de bigues)
<b>Material</b>	Formigó armat
<b>Nombre de trams</b>	2



<b>Carretera</b>	C-12
<b>PK</b>	5+205
<b>Àmbit Territorial</b>	Terres de l'Ebre
<b>Àmbit de Conservació</b>	Tortosa
<b>Titularitat</b>	ADIF
<b>Municipi</b>	Am posta
<b>Comarca</b>	Montsià
<b>Província</b>	Tarragona
<b>UTM X</b>	294797.602
<b>UTM Y</b>	4511453.338
<b>Cota Z</b>	

<b>Any de construcció</b>	
<b>Tipologia general</b>	Viaducte (L > 50 H ≥ 25)
<b>Longitud total (m)</b>	1000.0
<b>Superfície total (m2)</b>	9500.0
<b>Tipologia tauler</b>	Convencional (de bigues)
<b>Material</b>	Formigó armat
<b>Nombre de trams</b>	1



Nom de l'estructura:

Pontó de la C-12 sobre el Barranc de Sant Antoni

Carretera	C-12
PK	15+120
Àmbit Territorial	Terres de l'Ebre
Àmbit de Conservació	Tortosa
Titularitat	Generalitat de Catalunya
Municipi	Tortosa
Comarca	BaixEbre
Província	Tarragona
UTM X	288799.706
UTM Y	4518272.262
Cota Z	

Any de construcció	
Tipologia general	Pontó ( $3 \leq L < 10$ )
Longitud total (m)	9.3
Superfície total (m2)	110.11
Tipologia tauler	Marc
Material	Formigó armat
Nombre de trams	1




Nom de l'estructura:

Pont de la C-12 sobre el Canal Marge Dret Riu Ebre

Carretera	C-12
PK	15+719
Àmbit Territorial	Terres de l'Ebre
Àmbit de Conservació	Tortosa
Titularitat	Generalitat de Catalunya
Municipi	Tortosa
Comarca	BaixEbre
Província	Tarragona
UTM X	288833.578
UTM Y	4518843.638
Cota Z	

Any de construcció	
Tipologia general	Pont ( $10 \leq L < 50$ )
Longitud total (m)	31.55
Superfície total (m2)	378.6
Tipologia tauler	Convencional (de bigues)
Material	Formigó armat
Nombre de trams	1



Nom de l'estructura:

Pont del pas superior sobre C-12 Pont Renfe Travessera De Tortosa

Carretera	C-12
PK	18+94
Àmbit Territorial	Terres de l'Ebre
Àmbit de Conservació	Tortosa
Titularitat	Generalitat de Catalunya
Municipi	Tortosa
Comarca	BaixEbre
Província	Tarragona
UTM X	290069.273
UTM Y	4520860.754
Cota Z	10.4

Any de construcció	
Tipologia general	Pont (10 ≤ L < 50)
Longitud total (m)	19.2
Superfície total (m2)	353.28
Tipologia tauler	Convencional (de bigues)
Material	Formigó armat
Nombre de trams	1





<b>Carretera</b>	C-12
<b>PK</b>	18+300
<b>Àmbit Territorial</b>	Terres de l'Ebre
<b>Àmbit de Conservació</b>	Tortosa
<b>Titularitat</b>	Generalitat de Catalunya
<b>Municipi</b>	Tortosa
<b>Comarca</b>	BaixEbre
<b>Província</b>	Tarragona
<b>UTM X</b>	290133.634
<b>UTM Y</b>	4521027.024
<b>Cota Z</b>	

<b>Any de construcció</b>	
<b>Tipologia general</b>	Pasarel·lapervianants
<b>Longitud total (m)</b>	13.0
<b>Superfície total (m2)</b>	31.2
<b>Tipologia tauler</b>	Convencional (llosa/calaix)
<b>Material</b>	Acer
<b>Nombre de trams</b>	1



Carretera	C-12
PK	30+790
Àmbit Territorial	Terres de l'Ebre
Àmbit de Conservació	Tortosa
Titularitat	Sense definir-ne la titulació
Municipi	Xerta
Comarca	BaixEbre
Província	Tarragona
UTM X	288519.31
UTM Y	4532244.01
Cota Z	

Any de construcció	2002
Tipologia general	Pont (10 ≤ L < 50)
Longitud total (m)	51.0
Superfície total (m2)	91.8
Tipologia tauler	Convencional (de bigues)
Material	Formigó pretensat
Nombre de trams	2



<b>Carretera</b>	C-12
<b>PK</b>	63+500
<b>Àmbit Territorial</b>	Terres de l'Ebre
<b>Àmbit de Conservació</b>	Tortosa
<b>Titularitat</b>	Ministeri de Foment
<b>Municipi</b>	Móra la Nova
<b>Comarca</b>	Ribera d'Ebre
<b>Província</b>	Tarragona
<b>UTM X</b>	302817.646
<b>UTM Y</b>	4551881.936
<b>Cota Z</b>	

<b>Any de construcció</b>	
<b>Tipologia general</b>	Pont ( $10 \leq L < 50$ )
<b>Longitud total (m)</b>	46.0
<b>Superfície total (m2)</b>	515.2
<b>Tipologia tauler</b>	Convencional (llosa/calaix)
<b>Material</b>	Formigó armat
<b>Nombre de trams</b>	3



<b>Carretera</b>	C-12
<b>PK</b>	67+770
<b>Àmbit Territorial</b>	Terres de l'Ebre
<b>Àmbit de Conservació</b>	Tortosa
<b>Titularitat</b>	ADIF
<b>Municipi</b>	Garcia
<b>Comarca</b>	Ribera d'Ebre
<b>Província</b>	Tarragona
<b>UTM X</b>	302133.628
<b>UTM Y</b>	4555726.118
<b>Cota Z</b>	



<b>Any de construcció</b>	
<b>Tipologia general</b>	Pont ( $10 \leq L < 50$ )
<b>Longitud total (m)</b>	10.7
<b>Superfície total (m2)</b>	57.78
<b>Tipologia tauler</b>	Convencional (de bigues)
<b>Material</b>	Formigó armat
<b>Nombre de trams</b>	1

<b>Carretera</b>	C-12
<b>PK</b>	3+18
<b>Àmbit Territorial</b>	Terres de l'Ebre
<b>Àmbit de Conservació</b>	Tortosa
<b>Titularitat</b>	Generalitat de Catalunya
<b>Municipi</b>	Am posta
<b>Comarca</b>	Montsià
<b>Província</b>	Tarragona
<b>UTM X</b>	294361.833
<b>UTM Y</b>	4509581.374
<b>Cota Z</b>	

<b>Any de construcció</b>	
<b>Tipologia general</b>	Pontó (3 ≤ L < 10)
<b>Longitud total (m)</b>	5.253
<b>Superfície total (m2)</b>	232.3
<b>Tipologia tauler</b>	Tub
<b>Material</b>	Acer
<b>Nombre de trams</b>	1



Carretera	C-12
PK	8+958
Àmbit Territorial	Terres de l'Ebre
Àmbit de Conservació	Tortosa
Titularitat	Generalitat de Catalunya
Municipi	Tortosa
Comarca	BaixEbre
Província	Tarragona
UTM X	292674.355
UTM Y	4514175.719
Cota Z	5.0

Any de construcció	
Tipologia general	Pont ( $10 \leq L < 50$ )
Longitud total (m)	22.05
Superfície total (m2)	275.85
Tipologia tauler	Marc
Material	Formigó armat
Nombre de trams	5



Nom de l'estructura:

Pontó de la C-12 sobre el Barranc de Lledó

Carretera	C-12
PK	9+380
Àmbit Territorial	Terres de l'Ebre
Àmbit de Conservació	Tortosa
Titularitat	Generalitat de Catalunya
Municipi	Tortosa
Comarca	BaixEbre
Província	Tarragona
UTM X	292369.032
UTM Y	4514450.604
Cota Z	

Any de construcció	
Tipologia general	Pontó ( $3 \leq L < 10$ )
Longitud total (m)	3.054
Superfície total (m2)	38.27
Tipologia tauler	Volta
Material	Formigó no determinat
Nombre de trams	1



Carretera	C-12
PK	10+15
Àmbit Territorial	Terres de l'Ebre
Àmbit de Conservació	Tortosa
Titularitat	Generalitat de Catalunya
Municipi	Tortosa
Comarca	BaixEbre
Província	Tarragona
UTM X	291987.464
UTM Y	4514940.845
Cota Z	

Any de construcció	
Tipologia general	Pontó (3 ≤ L < 10)
Longitud total (m)	3.22
Superfície total (m2)	53.25
Tipologia tauler	Volta
Material	Formigó no determinat
Nombre de trams	1





Carretera	C-12
PK	13+12
Àmbit Territorial	Terres de l'Ebre
Àmbit de Conservació	Tortosa
Titularitat	Generalitat de Catalunya
Municipi	Tortosa
Comarca	BaixEbre
Província	Tarragona
UTM X	290168.291
UTM Y	4516895.891
Cota Z	200.0

Any de construcció	
Tipologia general	Pontó ( $3 \leq L < 10$ )
Longitud total (m)	3.0
Superfície total (m2)	71.4
Tipologia tauler	Volta
Material	Formigó en massa
Nombre de trams	1



Nom de l'estructura:

Viaducte de la C-12 en Vinallop (intersecció amb T-331)

Carretera	C-12
PK	13+77
Àmbit Territorial	Terres de l'Ebre
Àmbit de Conservació	Tortosa
Titularitat	Generalitat de Catalunya
Municipi	Tortosa
Comarca	BaixEbre
Província	Tarragona
UTM X	290082.087
UTM Y	4516860.211
Cota Z	18.0

Any de construcció	
Tipologia general	Viaducte (L > 50 H ≥ 25)
Longitud total (m)	67.55
Superfície total (m2)	801.14
Tipologia tauler	Convencional (de bigues)
Material	Formigó armat
Nombre de trams	3



<b>Carretera</b>	C-12
<b>PK</b>	13+727
<b>Àmbit Territorial</b>	Terres de l'Ebre
<b>Àmbit de Conservació</b>	Tortosa
<b>Titularitat</b>	Generalitat de Catalunya
<b>Municipi</b>	Tortosa
<b>Comarca</b>	BaixEbre
<b>Província</b>	Tarragona
<b>UTM X</b>	289604.554
<b>UTM Y</b>	4517173.046
<b>Cota Z</b>	

<b>Any de construcció</b>	1991
<b>Tipologia general</b>	Pontó (3 ≤ L < 10)
<b>Longitud total (m)</b>	4.0
<b>Superfície total (m2)</b>	36.0
<b>Tipologia tauler</b>	Marc
<b>Material</b>	Formigó armat
<b>Nombre de trams</b>	1



Carretera	C-12
PK	14+285
Àmbit Territorial	Terres de l'Ebre
Àmbit de Conservació	Tortosa
Titularitat	Generalitat de Catalunya
Municipi	Tortosa
Comarca	BaixEbre
Província	Tarragona
UTM X	289335.209
UTM Y	4517603.442
Cota Z	

Any de construcció	1991
Tipologia general	Pontó ( $3 \leq L < 10$ )
Longitud total (m)	3.0
Superfície total (m2)	37.5
Tipologia tauler	Marc
Material	Formigó armat
Nombre de trams	1



Nom de l'estructura:

Pont de la C-12 sobre canalització Barranc del Racó (del Catalá)

Carretera	C-12
PK	15+513
Àmbit Territorial	Terres de l'Ebre
Àmbit de Conservació	Tortosa
Titularitat	Generalitat de Catalunya
Municipi	Tortosa
Comarca	BaixEbre
Província	Tarragona
UTM X	288771.694
UTM Y	4518657.548
Cota Z	8.0

Any de construcció	
Tipologia general	Pont ( $10 \leq L < 50$ )
Longitud total (m)	14.41
Superfície total (m2)	110.96
Tipologia tauler	Convencional (de bigues)
Material	Formigó armat
Nombre de trams	1



<b>Carretera</b>	C-12
<b>PK</b>	19+517
<b>Àmbit Territorial</b>	Terres de l'Ebre
<b>Àmbit de Conservació</b>	Tortosa
<b>Titularitat</b>	Generalitat de Catalunya
<b>Municipi</b>	Tortosa
<b>Comarca</b>	BaixEbre
<b>Província</b>	Tarragona
<b>UTM X</b>	290237.518
<b>UTM Y</b>	4522208.794
<b>Cota Z</b>	

<b>Any de construcció</b>	
<b>Tipologia general</b>	Pontó (3 ≤ L < 10)
<b>Longitud total (m)</b>	7.58
<b>Superfície total (m2)</b>	147.431
<b>Tipologia tauler</b>	Volta
<b>Material</b>	fàbrica de carreus
<b>Nombre de trams</b>	1



Nom de l'estructura:

Pont de la C-12 sobre el Canal Marge Dret Riu Ebre

Carretera	C-12
PK	19+636
Àmbit Territorial	Terres de l'Ebre
Àmbit de Conservació	Tortosa
Titularitat	Generalitat de Catalunya
Municipi	Tortosa
Comarca	BaixEbre
Província	Tarragona
UTM X	290263.065
UTM Y	4522332.922
Cota Z	

Any de construcció	
Tipologia general	Pont ( $10 \leq L < 50$ )
Longitud total (m)	30.66
Superfície total (m2)	397.35
Tipologia tauler	Convencional (de bigues)
Material	Formigó armat
Nombre de trams	1



<b>Carretera</b>	C-12
<b>PK</b>	21+776
<b>Àmbit Territorial</b>	Terres de l'Ebre
<b>Àmbit de Conservació</b>	Tortosa
<b>Titularitat</b>	Generalitat de Catalunya
<b>Municipi</b>	Tortosa
<b>Comarca</b>	BaixEbre
<b>Província</b>	Tarragona
<b>UTM X</b>	290478.902
<b>UTM Y</b>	4524381.355
<b>Cota Z</b>	

<b>Any de construcció</b>	
<b>Tipologia general</b>	Pont ( $10 \leq L < 50$ )
<b>Longitud total (m)</b>	22.29
<b>Superfície total (m2)</b>	293.2
<b>Tipologia tauler</b>	Volta
<b>Material</b>	fàbrica de carreus
<b>Nombre de trams</b>	3





<b>Carretera</b>	C-12
<b>PK</b>	22+247
<b>Àmbit Territorial</b>	Terres de l'Ebre
<b>Àmbit de Conservació</b>	Tortosa
<b>Titularitat</b>	Generalitat de Catalunya
<b>Municipi</b>	Tortosa
<b>Comarca</b>	BaixEbre
<b>Província</b>	Tarragona
<b>UTM X</b>	290371.24
<b>UTM Y</b>	4524822.795
<b>Cota Z</b>	

<b>Any de construcció</b>	
<b>Tipologia general</b>	Pont ( $10 \leq L < 50$ )
<b>Longitud total (m)</b>	14.75
<b>Superfície total (m2)</b>	165.94
<b>Tipologia tauler</b>	Convencional (de bigues)
<b>Material</b>	Formigó armat
<b>Nombre de trams</b>	1



<b>Carretera</b>	C-12
<b>PK</b>	23+290
<b>Àmbit Territorial</b>	Terres de l'Ebre
<b>Àmbit de Conservació</b>	Tortosa
<b>Titularitat</b>	Generalitat de Catalunya
<b>Municipi</b>	Tortosa
<b>Comarca</b>	BaixEbre
<b>Província</b>	Tarragona
<b>UTM X</b>	290307.523
<b>UTM Y</b>	4525800.247
<b>Cota Z</b>	

<b>Any de construcció</b>	
<b>Tipologia general</b>	Pontó ( $3 \leq L < 10$ )
<b>Longitud total (m)</b>	3.0
<b>Superfície total (m2)</b>	63.63
<b>Tipologia tauler</b>	Volta
<b>Material</b>	fàbrica de carreus
<b>Nombre de trams</b>	1



<b>Carretera</b>	C-12
<b>PK</b>	26+168
<b>Àmbit Territorial</b>	Terres de l'Ebre
<b>Àmbit de Conservació</b>	Tortosa
<b>Titularitat</b>	Generalitat de Catalunya
<b>Municipi</b>	Aldover
<b>Comarca</b>	BaixEbre
<b>Província</b>	Tarragona
<b>UTM X</b>	289149.117
<b>UTM Y</b>	4528364.681
<b>Cota Z</b>	

<b>Any de construcció</b>	
<b>Tipologia general</b>	Pont ( $10 \leq L < 50$ )
<b>Longitud total (m)</b>	48.0
<b>Superfície total (m2)</b>	666.24
<b>Tipologia tauler</b>	Convencional (de bigues)
<b>Material</b>	Formigó armat
<b>Nombre de trams</b>	2



<b>Carretera</b>	C-12
<b>PK</b>	26+554
<b>Àmbit Territorial</b>	Terres de l'Ebre
<b>Àmbit de Conservació</b>	Tortosa
<b>Titularitat</b>	Generalitat de Catalunya
<b>Municipi</b>	Aldover
<b>Comarca</b>	BaixEbre
<b>Província</b>	Tarragona
<b>UTM X</b>	288964.786
<b>UTM Y</b>	4528734.034
<b>Cota Z</b>	



<b>Any de construcció</b>	
<b>Tipologia general</b>	Pontó (3 ≤ L < 10)
<b>Longitud total (m)</b>	3.5
<b>Superfície total (m2)</b>	37.555
<b>Tipologia tauler</b>	Marc
<b>Material</b>	Formigó armat
<b>Nombre de trams</b>	1

Nom de l'estructura:

Viaducte de la C-12 sobre el Barranc de la Conca

Carretera	C-12
PK	26+975
Àmbit Territorial	Terres de l'Ebre
Àmbit de Conservació	Tortosa
Titularitat	Generalitat de Catalunya
Municipi	Aldover
Comarca	BaixEbre
Província	Tarragona
UTM X	288753.897
UTM Y	4529011.197
Cota Z	

Any de construcció	
Tipologia general	Viaducte (L > 50 H ≥ 25)
Longitud total (m)	53.0
Superfície total (m2)	634.41
Tipologia tauler	Volta
Material	fàbrica de carreus
Nombre de trams	5



Nom de l'estructura:

Pontó de la C-12 sobre el Barranc de la Váll de Llop

Carretera	C-12
PK	27+747
Àmbit Territorial	Terres de l'Ebre
Àmbit de Conservació	Tortosa
Titularitat	Generalitat de Catalunya
Municipi	Xerta
Comarca	BaixEbre
Província	Tarragona
UTM X	288559.064
UTM Y	4529718.844
Cota Z	

Any de construcció	
Tipologia general	Pontó (3 ≤ L < 10)
Longitud total (m)	5.94
Superfície total (m2)	68.31
Tipologia tauler	Volta
Material	fàbrica de carreus
Nombre de trams	1



<b>Carretera</b>	C-12
<b>PK</b>	28+60
<b>Àmbit Territorial</b>	Terres de l'Ebre
<b>Àmbit de Conservació</b>	Tortosa
<b>Titularitat</b>	Generalitat de Catalunya
<b>Municipi</b>	Xerta
<b>Comarca</b>	BaixEbre
<b>Província</b>	Tarragona
<b>UTM X</b>	288489.61
<b>UTM Y</b>	4529998.962
<b>Cota Z</b>	



<b>Any de construcció</b>	
<b>Tipologia general</b>	Pontó (3 ≤ L < 10)
<b>Longitud total (m)</b>	5.7
<b>Superfície total (m2)</b>	107.16
<b>Tipologia tauler</b>	Volta
<b>Material</b>	Fàbrica de maó
<b>Nombre de trams</b>	1

Carretera	C-12
PK	28+873
Àmbit Territorial	Terres de l'Ebre
Àmbit de Conservació	Tortosa
Titularitat	Generalitat de Catalunya
Municipi	Xerta
Comarca	BaixEbre
Província	Tarragona
UTM X	288073.88
UTM Y	4530698.8
Cota Z	

Any de construcció	
Tipologia general	Pont ( $10 \leq L < 50$ )
Longitud total (m)	17.0
Superfície total (m2)	209.1
Tipologia tauler	Volta
Material	fàbrica de carreus
Nombre de trams	3





Carretera	C-12
PK	29+630
Àmbit Territorial	Terres de l'Ebre
Àmbit de Conservació	Tortosa
Titularitat	Generalitat de Catalunya
Municipi	Xerta
Comarca	BaixEbre
Província	Tarragona
UTM X	288026.71
UTM Y	4531420.989
Cota Z	

Any de construcció	
Tipologia general	Pontó ( $3 \leq L < 10$ )
Longitud total (m)	7.3
Superfície total (m2)	114.61
Tipologia tauler	Marc
Material	Formigó armat
Nombre de trams	2



<b>Carretera</b>	C-12
<b>PK</b>	30+443
<b>Àmbit Territorial</b>	Terres de l'Ebre
<b>Àmbit de Conservació</b>	Tortosa
<b>Titularitat</b>	Generalitat de Catalunya
<b>Municipi</b>	Xerta
<b>Comarca</b>	BaixEbre
<b>Província</b>	Tarragona
<b>UTM X</b>	288261.824
<b>UTM Y</b>	4532099.228
<b>Cota Z</b>	

<b>Any de construcció</b>	
<b>Tipologia general</b>	Pont ( $10 \leq L < 50$ )
<b>Longitud total (m)</b>	10.85
<b>Superfície total (m2)</b>	166.005
<b>Tipologia tauler</b>	Marc
<b>Material</b>	Formigó armat
<b>Nombre de trams</b>	1



<b>Carretera</b>	C-12
<b>PK</b>	30+635
<b>Àmbit Territorial</b>	Terres de l'Ebre
<b>Àmbit de Conservació</b>	Tortosa
<b>Titularitat</b>	Generalitat de Catalunya
<b>Municipi</b>	Xerta
<b>Comarca</b>	BaixEbre
<b>Província</b>	Tarragona
<b>UTM X</b>	288407.499
<b>UTM Y</b>	4532213.986
<b>Cota Z</b>	

<b>Any de construcció</b>	
<b>Tipologia general</b>	Pont ( $10 \leq L < 50$ )
<b>Longitud total (m)</b>	30.8
<b>Superfície total (m2)</b>	338.8
<b>Tipologia tauler</b>	Convencional (de bigues)
<b>Material</b>	Formigó armat
<b>Nombre de trams</b>	1



<b>Carretera</b>	C-12
<b>PK</b>	31+701
<b>Àmbit Territorial</b>	Terres de l'Ebre
<b>Àmbit de Conservació</b>	Tortosa
<b>Titularitat</b>	Generalitat de Catalunya
<b>Municipi</b>	Xerta
<b>Comarca</b>	BaixEbre
<b>Província</b>	Tarragona
<b>UTM X</b>	288903.325
<b>UTM Y</b>	4532831.557
<b>Cota Z</b>	

<b>Any de construcció</b>	
<b>Tipologia general</b>	Pontó (3 ≤ L < 10)
<b>Longitud total (m)</b>	3.0
<b>Superfície total (m2)</b>	149.2
<b>Tipologia tauler</b>	Volta
<b>Material</b>	Formigó no determinat
<b>Nombre de trams</b>	1



Carretera	C-12
PK	32+275
Àmbit Territorial	Terres de l'Ebre
Àmbit de Conservació	Tortosa
Titularitat	Generalitat de Catalunya
Municipi	Xerta
Comarca	BaixEbre
Província	Tarragona
UTM X	288582.894
UTM Y	4533286.737
Cota Z	

Any de construcció	
Tipologia general	Pontó ( $3 \leq L < 10$ )
Longitud total (m)	3.8
Superfície total (m2)	220.9
Tipologia tauler	Volta
Material	Formigó no determinat
Nombre de trams	1



Nom de l'estructura: Pont de la C-12 sobre el Barranc de l'Arram (Pont del Barranc de les Fonts)

Carretera	C-12
PK	33+60
Àmbit Territorial	Terres de l'Ebre
Àmbit de Conservació	Tortosa
Titularitat	Generalitat de Catalunya
Municipi	Xerta
Comarca	BaixEbre
Província	Tarragona
UTM X	288236.965
UTM Y	4534089.948
Cota Z	

Any de construcció	
Tipologia general	Pont ( $10 \leq L < 50$ )
Longitud total (m)	13.3
Superfície total (m2)	731.5
Tipologia tauler	Volta
Material	Formigó no determinat
Nombre de trams	1



Nom de l'estructura:

Pont de la C-12 voladís costat dret (PK 34+129)

Carretera	C-12
PK	34+129
Àmbit Territorial	Terres de l'Ebre
Àmbit de Conservació	Tortosa
Titularitat	Generalitat de Catalunya
Municipi	Xerta
Comarca	BaixEbre
Província	Tarragona
UTM X	288607.502
UTM Y	4535114.649
Cota Z	

Any de construcció	
Tipologia general	Pont ( $10 \leq L < 50$ )
Longitud total (m)	45.45
Superfície total (m2)	262.7
Tipologia tauler	Convencional (de bigues)
Material	Formigó armat
Nombre de trams	2



Nom de l'estructura:

Viaducte de la C-12 sobre el Barranc de Xalamera

Carretera	C-12
PK	34+417
Àmbit Territorial	Terres de l'Ebre
Àmbit de Conservació	Tortosa
Titularitat	Generalitat de Catalunya
Municipi	Benifallet
Comarca	BaixEbre
Província	Tarragona
UTM X	288554.75
UTM Y	4535359.753
Cota Z	

Any de construcció	
Tipologia general	Viaducte (L > 50 H ≥ 25)
Longitud total (m)	78.0
Superfície total (m2)	1099.8
Tipologia tauler	Convencional (de bigues)
Material	Formigó armat
Nombre de trams	3





Carretera	C-12
PK	34+540
Àmbit Territorial	Terres de l'Ebre
Àmbit de Conservació	Tortosa
Titularitat	Generalitat de Catalunya
Municipi	Benifallet
Comarca	BaixEbre
Província	Tarragona
UTM X	288472.934
UTM Y	4535425.595
Cota Z	

Any de construcció	
Tipologia general	Pontó (3 ≤ L < 10)
Longitud total (m)	4.683
Superfície total (m2)	215.0
Tipologia tauler	Tub
Material	Acer
Nombre de trams	1



Carretera	C-12
PK	35+85
Àmbit Territorial	Terres de l'Ebre
Àmbit de Conservació	Tortosa
Titularitat	Generalitat de Catalunya
Municipi	Benifallet
Comarca	BaixEbre
Província	Tarragona
UTM X	288151.041
UTM Y	4535854.65
Cota Z	

Any de construcció	
Tipologia general	Pontó ( $3 \leq L < 10$ )
Longitud total (m)	4.0
Superfície total (m2)	178.24
Tipologia tauler	Volta
Material	Formigó no determinat
Nombre de trams	1



<b>Carretera</b>	C-12
<b>PK</b>	35+844
<b>Àmbit Territorial</b>	Terres de l'Ebre
<b>Àmbit de Conservació</b>	Tortosa
<b>Titularitat</b>	Generalitat de Catalunya
<b>Municipi</b>	Benifallet
<b>Comarca</b>	BaixEbre
<b>Província</b>	Tarragona
<b>UTM X</b>	288184.779
<b>UTM Y</b>	4536599.837
<b>Cota Z</b>	21.0

<b>Any de construcció</b>	
<b>Tipologia general</b>	Pontó ( $3 \leq L < 10$ )
<b>Longitud total (m)</b>	7.0
<b>Superfície total (m2)</b>	84.0
<b>Tipologia tauler</b>	Tub
<b>Material</b>	Acer
<b>Nombre de trams</b>	1



Nom de l'estructura:

Viaducte de la C-12 sobre el Clot del Moro (Pont dels Frares)

Carretera	C-12
PK	36+267
Àmbit Territorial	Terres de l'Ebre
Àmbit de Conservació	Tortosa
Titularitat	Generalitat de Catalunya
Municipi	Benifallet
Comarca	BaixEbre
Província	Tarragona
UTM X	288466.211
UTM Y	4536957.385
Cota Z	

Any de construcció	
Tipologia general	Viaducte (L > 50 H ≥ 25)
Longitud total (m)	76.9
Superfície total (m2)	992.01
Tipologia tauler	Convencional (de bigues)
Material	Formigó armat
Nombre de trams	3



Nom de l'estructura:

Pontó de la C-12 sobre el Camí de Mollet (PK 36+719)

Carretera	C-12
PK	36+719
Àmbit Territorial	Terres de l'Ebre
Àmbit de Conservació	Tortosa
Titularitat	Generalitat de Catalunya
Municipi	Benifallet
Comarca	BaixEbre
Província	Tarragona
UTM X	288778.044
UTM Y	4537214.008
Cota Z	

Any de construcció	
Tipologia general	Pontó ( $3 \leq L < 10$ )
Longitud total (m)	4.8
Superfície total (m2)	58.56
Tipologia tauler	Volta
Material	Formigó no determinat
Nombre de trams	1



Nom de l'estructura:

Pontó de la C-12 sobre el Camí de Mollet (PK 37+695)

Carretera	C-12
PK	37+695
Àmbit Territorial	Terres de l'Ebre
Àmbit de Conservació	Tortosa
Titularitat	Generalitat de Catalunya
Municipi	Benifallet
Comarca	BaixEbre
Província	Tarragona
UTM X	289729.057
UTM Y	4537145.076
Cota Z	

Any de construcció	
Tipologia general	Pontó ( $3 \leq L < 10$ )
Longitud total (m)	4.8
Superfície total (m2)	104.4
Tipologia tauler	Tub
Material	Acer
Nombre de trams	1



<b>Carretera</b>	C-12
<b>PK</b>	38+522
<b>Àmbit Territorial</b>	Terres de l'Ebre
<b>Àmbit de Conservació</b>	Tortosa
<b>Titularitat</b>	Generalitat de Catalunya
<b>Municipi</b>	Benifallet
<b>Comarca</b>	BaixEbre
<b>Província</b>	Tarragona
<b>UTM X</b>	290353.669
<b>UTM Y</b>	4537563.38
<b>Cota Z</b>	

<b>Any de construcció</b>	
<b>Tipologia general</b>	Viaducte (L > 50 H ≥ 25)
<b>Longitud total (m)</b>	99.0
<b>Superfície total (m2)</b>	1267.2
<b>Tipologia tauler</b>	Convencional (de bigues)
<b>Material</b>	Formigó armat
<b>Nombre de trams</b>	3



Carretera	C-12
PK	40+773
Àmbit Territorial	Terres de l'Ebre
Àmbit de Conservació	Tortosa
Titularitat	Generalitat de Catalunya
Municipi	Benifallet
Comarca	BaixEbre
Província	Tarragona
UTM X	291087.348
UTM Y	4539553.806
Cota Z	

Any de construcció	
Tipologia general	Pont ( $10 \leq L < 50$ )
Longitud total (m)	10.3
Superfície total (m2)	226.6
Tipologia tauler	Marc
Material	Formigó armat
Nombre de trams	2





Nom de l'estructura:

Viaducte de la C-12 sobre el Riu Ebre (Pont del Llaguter)

Carretera	C-12
PK	41+289
Àmbit Territorial	Terres de l'Ebre
Àmbit de Conservació	Tortosa
Titularitat	Generalitat de Catalunya
Municipi	Benifallet
Comarca	BaixEbre
Província	Tarragona
UTM X	291603.793
UTM Y	4539644.749
Cota Z	

Any de construcció	
Tipologia general	Viaducte (L > 50 H ≥ 25)
Longitud total (m)	232.0
Superfície total (m2)	2900.0
Tipologia tauler	Convencional (llosa/calaix)
Material	Formigó armat
Nombre de trams	3



Nom de l'estructura:

Pont de la C-12 sobre el Barranc de Mas

Carretera	C-12
PK	41+651
Àmbit Territorial	Terres de l'Ebre
Àmbit de Conservació	Tortosa
Titularitat	Generalitat de Catalunya
Municipi	Benifallet
Comarca	BaixEbre
Província	Tarragona
UTM X	291823.733
UTM Y	4539541.56
Cota Z	

Any de construcció	
Tipologia general	Pont ( $10 \leq L < 50$ )
Longitud total (m)	15.4
Superfície total (m2)	735.0
Tipologia tauler	Tub
Material	Acer
Nombre de trams	1



<b>Carretera</b>	C-12
<b>PK</b>	42+380
<b>Àmbit Territorial</b>	Terres de l'Ebre
<b>Àmbit de Conservació</b>	Tortosa
<b>Titularitat</b>	Generalitat de Catalunya
<b>Municipi</b>	Benifallet
<b>Comarca</b>	BaixEbre
<b>Província</b>	Tarragona
<b>UTM X</b>	292511.343
<b>UTM Y</b>	4539682.157
<b>Cota Z</b>	

<b>Any de construcció</b>	
<b>Tipologia general</b>	Pontó (3 ≤ L < 10)
<b>Longitud total (m)</b>	4.2
<b>Superfície total (m2)</b>	139.4
<b>Tipologia tauler</b>	Tub
<b>Material</b>	Acer
<b>Nombre de trams</b>	1



Carretera	C-12
PK	45+255
Àmbit Territorial	Terres de l'Ebre
Àmbit de Conservació	Tortosa
Titularitat	Generalitat de Catalunya
Municipi	Benifallet
Comarca	BaixEbre
Província	Tarragona
UTM X	294684.521
UTM Y	4540899.939
Cota Z	

Any de construcció	
Tipologia general	Pontó ( $3 \leq L < 10$ )
Longitud total (m)	3.35
Superfície total (m2)	188.94
Tipologia tauler	Tub
Material	Acer
Nombre de trams	1



Nom de l'estructura:

Pontó de la C-12 sobre el Barranc de Segura (PK 46+260)

Carretera	C-12
PK	46+260
Àmbit Territorial	Terres de l'Ebre
Àmbit de Conservació	Tortosa
Titularitat	Generalitat de Catalunya
Municipi	Benifallet
Comarca	BaixEbre
Província	Tarragona
UTM X	295563.591
UTM Y	4540995.892
Cota Z	

Any de construcció	
Tipologia general	Pontó ( $3 \leq L < 10$ )
Longitud total (m)	3.4
Superfície total (m2)	177.8
Tipologia tauler	Tub
Material	Acer
Nombre de trams	1



Nom de l'estructura:

Pontó de la C-12 sobre el Barranc de Les Valletes

Carretera	C-12
PK	47+795
Àmbit Territorial	Terres de l'Ebre
Àmbit de Conservació	Tortosa
Titularitat	Generalitat de Catalunya
Municipi	Rasquera
Comarca	Ribera d'Ebre
Província	Tarragona
UTM X	296879.424
UTM Y	4541715.842
Cota Z	

Any de construcció	
Tipologia general	Pontó ( $3 \leq L < 10$ )
Longitud total (m)	5.0
Superfície total (m2)	320.0
Tipologia tauler	Tub
Material	Acer
Nombre de trams	1



<b>Carretera</b>	C-12
<b>PK</b>	49+292
<b>Àmbit Territorial</b>	Terres de l'Ebre
<b>Àmbit de Conservació</b>	Tortosa
<b>Titularitat</b>	Generalitat de Catalunya
<b>Municipi</b>	Rasquera
<b>Comarca</b>	Ribera d'Ebre
<b>Província</b>	Tarragona
<b>UTM X</b>	298143.223
<b>UTM Y</b>	4542361.13
<b>Cota Z</b>	

<b>Any de construcció</b>	
<b>Tipologia general</b>	Pontó ( $3 \leq L < 10$ )
<b>Longitud total (m)</b>	3.7
<b>Superfície total (m2)</b>	266.4
<b>Tipologia tauler</b>	Tub
<b>Material</b>	Acer
<b>Nombre de trams</b>	1



<b>Carretera</b>	C-12
<b>PK</b>	49+695
<b>Àmbit Territorial</b>	Terres de l'Ebre
<b>Àmbit de Conservació</b>	Tortosa
<b>Titularitat</b>	Generalitat de Catalunya
<b>Municipi</b>	Rasquera
<b>Comarca</b>	Ribera d'Ebre
<b>Província</b>	Tarragona
<b>UTM X</b>	298558.175
<b>UTM Y</b>	4542310.655
<b>Cota Z</b>	

<b>Any de construcció</b>	
<b>Tipologia general</b>	Pontó ( $3 \leq L < 10$ )
<b>Longitud total (m)</b>	4.5
<b>Superfície total (m2)</b>	96.3
<b>Tipologia tauler</b>	Marc
<b>Material</b>	Formigó armat
<b>Nombre de trams</b>	1





<b>Carretera</b>	C-12
<b>PK</b>	52+21
<b>Àmbit Territorial</b>	Terres de l'Ebre
<b>Àmbit de Conservació</b>	Tortosa
<b>Titularitat</b>	Generalitat de Catalunya
<b>Municipi</b>	Rasquera
<b>Comarca</b>	Ribera d'Ebre
<b>Província</b>	Tarragona
<b>UTM X</b>	298598.396
<b>UTM Y</b>	4544266.943
<b>Cota Z</b>	

<b>Any de construcció</b>	
<b>Tipologia general</b>	Viaducte (L > 50 H ≥ 25)
<b>Longitud total (m)</b>	125.0
<b>Superfície total (m2)</b>	1562.5
<b>Tipologia tauler</b>	Convencional (de bigues)
<b>Material</b>	Formigó armat
<b>Nombre de trams</b>	5



<b>Carretera</b>	C-12
<b>PK</b>	53+462
<b>Àmbit Territorial</b>	Terres de l'Ebre
<b>Àmbit de Conservació</b>	Tortosa
<b>Titularitat</b>	Generalitat de Catalunya
<b>Municipi</b>	Ginestar
<b>Comarca</b>	Ribera d'Ebre
<b>Província</b>	Tarragona
<b>UTM X</b>	299371.806
<b>UTM Y</b>	4545041.256
<b>Cota Z</b>	

<b>Any de construcció</b>	
<b>Tipologia general</b>	Pontó ( $3 \leq L < 10$ )
<b>Longitud total (m)</b>	4.8
<b>Superfície total (m2)</b>	158.4
<b>Tipologia tauler</b>	Volta
<b>Material</b>	Formigó no determinat
<b>Nombre de trams</b>	1



Nom de l'estructura:

Pont de la C-12 sobre el Barranc dels Gàfols

Carretera	C-12
PK	54+464
Àmbit Territorial	Terres de l'Ebre
Àmbit de Conservació	Tortosa
Titularitat	Generalitat de Catalunya
Municipi	Ginestar
Comarca	Ribera d'Ebre
Província	Tarragona
UTM X	300312.505
UTM Y	4545205.98
Cota Z	

Any de construcció	
Tipologia general	Pont ( $10 \leq L < 50$ )
Longitud total (m)	25.55
Superfície total (m2)	286.16
Tipologia tauler	Marc
Material	Formigó armat
Nombre de trams	4



Nom de l'estructura:

Pont de la C-12 sobre Barranc de Gàfols (PK 54+518)

Carretera	C-12
PK	54+518
Àmbit Territorial	Terres de l'Ebre
Àmbit de Conservació	Tortosa
Titularitat	Generalitat de Catalunya
Municipi	Ginestar
Comarca	Ribera d'Ebre
Província	Tarragona
UTM X	300356.557
UTM Y	4545240.916
Cota Z	

Any de construcció	
Tipologia general	Pont ( $10 \leq L < 50$ )
Longitud total (m)	12.15
Superfície total (m2)	126.97
Tipologia tauler	Marc
Material	Formigó armat
Nombre de trams	2



Carretera	C-12
PK	54+547
Àmbit Territorial	Terres de l'Ebre
Àmbit de Conservació	Tortosa
Titularitat	Generalitat de Catalunya
Municipi	Ginestar
Comarca	Ribera d'Ebre
Província	Tarragona
UTM X	300382.001
UTM Y	4545261.691
Cota Z	

Any de construcció	
Tipologia general	Pontó ( $3 \leq L < 10$ )
Longitud total (m)	8.15
Superfície total (m2)	91.28
Tipologia tauler	Marc
Material	Formigó armat
Nombre de trams	2



Nom de l'estructura:

Pontó de la C-12 sobre el Carrer Sant Isidre (Ginestar)

Carretera	C-12
PK	55+842
Àmbit Territorial	Terres de l'Ebre
Àmbit de Conservació	Tortosa
Titularitat	Generalitat de Catalunya
Municipi	Ginestar
Comarca	Ribera d'Ebre
Província	Tarragona
UTM X	301496.27
UTM Y	4545871.339
Cota Z	

Any de construcció	
Tipologia general	Pontó ( $3 \leq L < 10$ )
Longitud total (m)	9.5
Superfície total (m2)	116.85
Tipologia tauler	Convencional (de bigues)
Material	Formigó armat
Nombre de trams	1



Nom de l'estructura:

Pontó de la C-12 sobre el Barranc de Racons (Pont de Pubill)

Carretera	C-12
PK	56+923
Àmbit Territorial	Terres de l'Ebre
Àmbit de Conservació	Tortosa
Titularitat	Generalitat de Catalunya
Municipi	Ginestar
Comarca	Ribera d'Ebre
Província	Tarragona
UTM X	302196.648
UTM Y	4546559.698
Cota Z	

Any de construcció	
Tipologia general	Pontó ( $3 \leq L < 10$ )
Longitud total (m)	6.0
Superfície total (m2)	138.9
Tipologia tauler	Volta
Material	Fàbrica de maó
Nombre de trams	1



Carretera	C-12
PK	58+120
Àmbit Territorial	Terres de l'Ebre
Àmbit de Conservació	Tortosa
Titularitat	Generalitat de Catalunya
Municipi	Tivissa
Comarca	Ribera d'Ebre
Província	Tarragona
UTM X	303268.556
UTM Y	4546957.996
Cota Z	

Any de construcció	
Tipologia general	Pontó ( $3 \leq L < 10$ )
Longitud total (m)	4.0
Superfície total (m2)	52.4
Tipologia tauler	Volta
Material	Fàbrica de maó
Nombre de trams	1





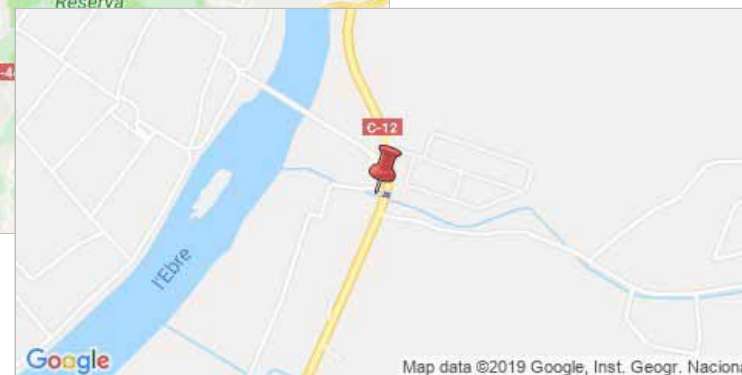
<b>Carretera</b>	C-12
<b>PK</b>	58+423
<b>Àmbit Territorial</b>	Terres de l'Ebre
<b>Àmbit de Conservació</b>	Tortosa
<b>Titularitat</b>	Generalitat de Catalunya
<b>Municipi</b>	Tivissa
<b>Comarca</b>	Ribera d'Ebre
<b>Província</b>	Tarragona
<b>UTM X</b>	303400.221
<b>UTM Y</b>	4547232.397
<b>Cota Z</b>	



<b>Any de construcció</b>	
<b>Tipologia general</b>	Pontó (3 ≤ L < 10)
<b>Longitud total (m)</b>	6.7
<b>Superfície total (m2)</b>	82.544
<b>Tipologia tauler</b>	Convencional (de bigues)
<b>Material</b>	Formigó armat
<b>Nombre de trams</b>	1

<b>Carretera</b>	C-12
<b>PK</b>	58+918
<b>Àmbit Territorial</b>	Terres de l'Ebre
<b>Àmbit de Conservació</b>	Tortosa
<b>Titularitat</b>	Generalitat de Catalunya
<b>Municipi</b>	Tivissa
<b>Comarca</b>	Ribera d'Ebre
<b>Província</b>	Tarragona
<b>UTM X</b>	303608.675
<b>UTM Y</b>	4547683.489
<b>Cota Z</b>	

<b>Any de construcció</b>	
<b>Tipologia general</b>	Pontó (3 ≤ L < 10)
<b>Longitud total (m)</b>	8.5
<b>Superfície total (m2)</b>	108.8
<b>Tipologia tauler</b>	Convencional (de bigues)
<b>Material</b>	Formigó armat
<b>Nombre de trams</b>	1



<b>Carretera</b>	C-12
<b>PK</b>	60+304
<b>Àmbit Territorial</b>	Terres de l'Ebre
<b>Àmbit de Conservació</b>	Tortosa
<b>Titularitat</b>	Generalitat de Catalunya
<b>Municipi</b>	Tivissa
<b>Comarca</b>	Ribera d'Ebre
<b>Província</b>	Tarragona
<b>UTM X</b>	303658.652
<b>UTM Y</b>	4548984.884
<b>Cota Z</b>	

<b>Any de construcció</b>	
<b>Tipologia general</b>	Pontó (3 ≤ L < 10)
<b>Longitud total (m)</b>	9.5
<b>Superfície total (m2)</b>	249.85
<b>Tipologia tauler</b>	Tub
<b>Material</b>	Acer
<b>Nombre de trams</b>	1



<b>Carretera</b>	C-12
<b>PK</b>	60+471
<b>Àmbit Territorial</b>	Terres de l'Ebre
<b>Àmbit de Conservació</b>	Tortosa
<b>Titularitat</b>	Generalitat de Catalunya
<b>Municipi</b>	Móra la Nova
<b>Comarca</b>	Ribera d'Ebre
<b>Província</b>	Tarragona
<b>UTM X</b>	303704.697
<b>UTM Y</b>	4549143.135
<b>Cota Z</b>	

<b>Any de construcció</b>	
<b>Tipologia general</b>	Pontó (3 ≤ L < 10)
<b>Longitud total (m)</b>	5.15
<b>Superfície total (m2)</b>	211.15
<b>Tipologia tauler</b>	Tub
<b>Material</b>	Acer
<b>Nombre de trams</b>	1



<b>Carretera</b>	C-12
<b>PK</b>	63+277
<b>Àmbit Territorial</b>	Terres de l'Ebre
<b>Àmbit de Conservació</b>	Tortosa
<b>Titularitat</b>	Generalitat de Catalunya
<b>Municipi</b>	Móra la Nova
<b>Comarca</b>	Ribera d'Ebre
<b>Província</b>	Tarragona
<b>UTM X</b>	302939.032
<b>UTM Y</b>	4551707.238
<b>Cota Z</b>	

<b>Any de construcció</b>	
<b>Tipologia general</b>	Pontó (3 ≤ L < 10)
<b>Longitud total (m)</b>	3.0
<b>Superfície total (m2)</b>	38.95
<b>Tipologia tauler</b>	Volta
<b>Material</b>	Fàbrica de maó
<b>Nombre de trams</b>	1



<b>Carretera</b>	C-12
<b>PK</b>	63+798
<b>Àmbit Territorial</b>	Terres de l'Ebre
<b>Àmbit de Conservació</b>	Tortosa
<b>Titularitat</b>	Generalitat de Catalunya
<b>Municipi</b>	Móra la Nova
<b>Comarca</b>	Ribera d'Ebre
<b>Província</b>	Tarragona
<b>UTM X</b>	302576.559
<b>UTM Y</b>	4552049.678
<b>Cota Z</b>	

<b>Any de construcció</b>	
<b>Tipologia general</b>	Pontó (3 ≤ L < 10)
<b>Longitud total (m)</b>	4.06
<b>Superfície total (m2)</b>	60.088
<b>Tipologia tauler</b>	Marc
<b>Material</b>	Formigó armat
<b>Nombre de trams</b>	1



<b>Carretera</b>	C-12
<b>PK</b>	64+28
<b>Àmbit Territorial</b>	Terres de l'Ebre
<b>Àmbit de Conservació</b>	Tortosa
<b>Titularitat</b>	Generalitat de Catalunya
<b>Municipi</b>	Móra la Nova
<b>Comarca</b>	Ribera d'Ebre
<b>Província</b>	Tarragona
<b>UTM X</b>	302403.286
<b>UTM Y</b>	4552191.631
<b>Cota Z</b>	

<b>Any de construcció</b>	
<b>Tipologia general</b>	Pontó ( $3 \leq L < 10$ )
<b>Longitud total (m)</b>	4.0
<b>Superfície total (m2)</b>	49.6
<b>Tipologia tauler</b>	Marc
<b>Material</b>	Formigó armat
<b>Nombre de trams</b>	1



<b>Carretera</b>	C-12
<b>PK</b>	64+292
<b>Àmbit Territorial</b>	Terres de l'Ebre
<b>Àmbit de Conservació</b>	Tortosa
<b>Titularitat</b>	Generalitat de Catalunya
<b>Municipi</b>	Móra la Nova
<b>Comarca</b>	Ribera d'Ebre
<b>Província</b>	Tarragona
<b>UTM X</b>	302300.314
<b>UTM Y</b>	4552435.494
<b>Cota Z</b>	



<b>Any de construcció</b>	
<b>Tipologia general</b>	Pontó (3 ≤ L < 10)
<b>Longitud total (m)</b>	6.2
<b>Superfície total (m2)</b>	75.02
<b>Tipologia tauler</b>	Marc
<b>Material</b>	Formigó armat
<b>Nombre de trams</b>	1



<b>Carretera</b>	C-12
<b>PK</b>	64+476
<b>Àmbit Territorial</b>	Terres de l'Ebre
<b>Àmbit de Conservació</b>	Tortosa
<b>Titularitat</b>	Generalitat de Catalunya
<b>Municipi</b>	Móra la Nova
<b>Comarca</b>	Ribera d'Ebre
<b>Província</b>	Tarragona
<b>UTM X</b>	302231.603
<b>UTM Y</b>	4552601.847
<b>Cota Z</b>	

<b>Any de construcció</b>	
<b>Tipologia general</b>	Pontó ( $3 \leq L < 10$ )
<b>Longitud total (m)</b>	4.05
<b>Superfície total (m2)</b>	50.22
<b>Tipologia tauler</b>	Marc
<b>Material</b>	Formigó armat
<b>Nombre de trams</b>	1



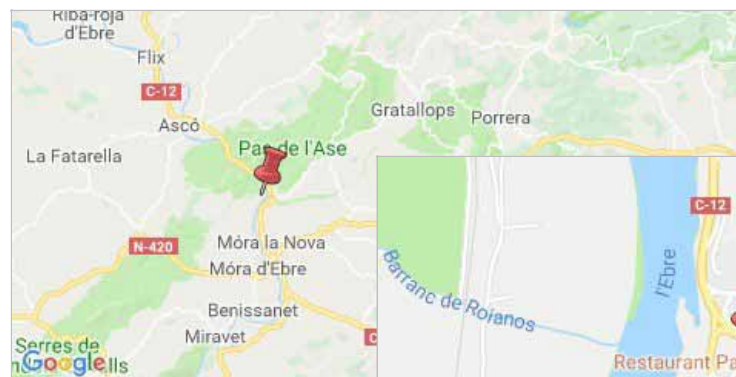
<b>Carretera</b>	C-12
<b>PK</b>	68+408
<b>Àmbit Territorial</b>	Terres de l'Ebre
<b>Àmbit de Conservació</b>	Tortosa
<b>Titularitat</b>	Generalitat de Catalunya
<b>Municipi</b>	Garcia
<b>Comarca</b>	Ribera d'Ebre
<b>Província</b>	Tarragona
<b>UTM X</b>	302831.629
<b>UTM Y</b>	4555964.603
<b>Cota Z</b>	

<b>Any de construcció</b>	
<b>Tipologia general</b>	Viaducte (L > 50 H ≥ 25)
<b>Longitud total (m)</b>	145.3
<b>Superfície total (m2)</b>	1758.13
<b>Tipologia tauler</b>	Convencional (llosa/calaix)
<b>Material</b>	Formigó armat
<b>Nombre de trams</b>	5



Carretera	C-12
PK	69+123
Àmbit Territorial	Terres de l'Ebre
Àmbit de Conservació	Tortosa
Titularitat	Generalitat de Catalunya
Municipi	Garcia
Comarca	Ribera d'Ebre
Província	Tarragona
UTM X	302681.416
UTM Y	4556485.717
Cota Z	

Any de construcció	
Tipologia general	Pontó ( $3 \leq L < 10$ )
Longitud total (m)	8.0
Superfície total (m2)	104.8
Tipologia tauler	Marc
Material	Formigó armat
Nombre de trams	1



Nom de l'estructura:

Viaducte a la C-12 Sortida de Garcia

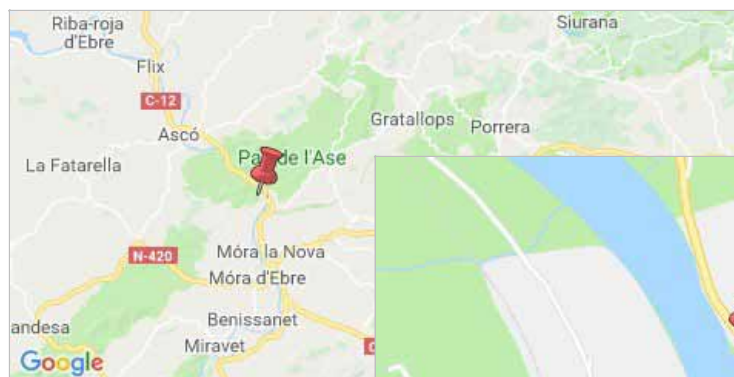
Carretera	C-12
PK	69+413
Àmbit Territorial	Terres de l'Ebre
Àmbit de Conservació	Tortosa
Titularitat	Generalitat de Catalunya
Municipi	Garcia
Comarca	Ribera d'Ebre
Província	Tarragona
UTM X	302595.734
UTM Y	4556766.733
Cota Z	

Any de construcció	
Tipologia general	Viaducte (L > 50 H ≥ 25)
Longitud total (m)	61.5
Superfície total (m2)	676.5
Tipologia tauler	Convencional (de bigues)
Material	Formigó armat
Nombre de trams	3



<b>Carretera</b>	C-12
<b>PK</b>	69+889
<b>Àmbit Territorial</b>	Terres de l'Ebre
<b>Àmbit de Conservació</b>	Tortosa
<b>Titularitat</b>	Generalitat de Catalunya
<b>Municipi</b>	Garcia
<b>Comarca</b>	Ribera d'Ebre
<b>Província</b>	Tarragona
<b>UTM X</b>	302505.987
<b>UTM Y</b>	4557182.563
<b>Cota Z</b>	

<b>Any de construcció</b>	
<b>Tipologia general</b>	Pontó (3 ≤ L < 10)
<b>Longitud total (m)</b>	5.0
<b>Superfície total (m2)</b>	72.75
<b>Tipologia tauler</b>	Marc
<b>Material</b>	Formigó armat
<b>Nombre de trams</b>	1



<b>Carretera</b>	C-12
<b>PK</b>	70+456
<b>Àmbit Territorial</b>	Terres de l'Ebre
<b>Àmbit de Conservació</b>	Tortosa
<b>Titularitat</b>	Generalitat de Catalunya
<b>Municipi</b>	Garcia
<b>Comarca</b>	Ribera d'Ebre
<b>Província</b>	Tarragona
<b>UTM X</b>	302355.886
<b>UTM Y</b>	4557661.044
<b>Cota Z</b>	

<b>Any de construcció</b>	
<b>Tipologia general</b>	Pontó ( $3 \leq L < 10$ )
<b>Longitud total (m)</b>	3.0
<b>Superfície total (m2)</b>	74.4
<b>Tipologia tauler</b>	Marc
<b>Material</b>	Formigó armat
<b>Nombre de trams</b>	1



<b>Carretera</b>	C-12
<b>PK</b>	71+0
<b>Àmbit Territorial</b>	Terres de l'Ebre
<b>Àmbit de Conservació</b>	Tortosa
<b>Titularitat</b>	Generalitat de Catalunya
<b>Municipi</b>	Garcia
<b>Comarca</b>	Ribera d'Ebre
<b>Província</b>	Tarragona
<b>UTM X</b>	301966.219
<b>UTM Y</b>	4557959.74
<b>Cota Z</b>	

<b>Any de construcció</b>	
<b>Tipologia general</b>	Pontó ( $3 \leq L < 10$ )
<b>Longitud total (m)</b>	4.0
<b>Superfície total (m2)</b>	84.8
<b>Tipologia tauler</b>	Marc
<b>Material</b>	Formigó armat
<b>Nombre de trams</b>	1



Nom de l'estructura:

Pontó a la C-12 Barranc de les Cames llargues

Carretera	C-12
PK	72+265
Àmbit Territorial	Terres de l'Ebre
Àmbit de Conservació	Tortosa
Titularitat	Generalitat de Catalunya
Municipi	Garcia
Comarca	Ribera d'Ebre
Província	Tarragona
UTM X	300946.438
UTM Y	4558579.957
Cota Z	

Any de construcció	
Tipologia general	Pontó ( $3 \leq L < 10$ )
Longitud total (m)	5.0
Superfície total (m2)	61.0
Tipologia tauler	Marc
Material	Formigó armat
Nombre de trams	1





<b>Carretera</b>	C-12
<b>PK</b>	73+524
<b>Àmbit Territorial</b>	Terres de l'Ebre
<b>Àmbit de Conservació</b>	Tortosa
<b>Titularitat</b>	Generalitat de Catalunya
<b>Municipi</b>	Garcia
<b>Comarca</b>	Ribera d'Ebre
<b>Província</b>	Tarragona
<b>UTM X</b>	299930.836
<b>UTM Y</b>	4559198.651
<b>Cota Z</b>	



<b>Any de construcció</b>	
<b>Tipologia general</b>	Pontó (3 ≤ L < 10)
<b>Longitud total (m)</b>	3.0
<b>Superfície total (m2)</b>	48.0
<b>Tipologia tauler</b>	Marc
<b>Material</b>	Formigó armat
<b>Nombre de trams</b>	1

Nom de l'estructura:

Pont a la C-12 Àrea de descans Sant Miquel De Vinebre

Carretera	C-12
PK	75+378
Àmbit Territorial	Terres de l'Ebre
Àmbit de Conservació	Tortosa
Titularitat	Generalitat de Catalunya
Municipi	Vinebre
Comarca	Ribera d'Ebre
Província	Tarragona
UTM X	299240.731
UTM Y	4560690.74
Cota Z	

Any de construcció	
Tipologia general	Pont ( $10 \leq L < 50$ )
Longitud total (m)	15.4
Superfície total (m2)	169.4
Tipologia tauler	Convencional (de bigues)
Material	Formigó armat
Nombre de trams	1



Carretera	C-12
PK	76+390
Àmbit Territorial	Terres de l'Ebre
Àmbit de Conservació	Tortosa
Titularitat	Generalitat de Catalunya
Municipi	Vinebre
Comarca	Ribera d'Ebre
Província	Tarragona
UTM X	298505.244
UTM Y	4561305.24
Cota Z	

Any de construcció	
Tipologia general	Pont ( $10 \leq L < 50$ )
Longitud total (m)	12.0
Superfície total (m2)	139.2
Tipologia tauler	Marc
Material	Formigó armat
Nombre de trams	1



<b>Carretera</b>	C-12
<b>PK</b>	77+369
<b>Àmbit Territorial</b>	Terres de l'Ebre
<b>Àmbit de Conservació</b>	Tortosa
<b>Titularitat</b>	Generalitat de Catalunya
<b>Municipi</b>	Vinebre
<b>Comarca</b>	Ribera d'Ebre
<b>Província</b>	Tarragona
<b>UTM X</b>	297781.378
<b>UTM Y</b>	4561857.377
<b>Cota Z</b>	

<b>Any de construcció</b>	
<b>Tipologia general</b>	Pontó ( $3 \leq L < 10$ )
<b>Longitud total (m)</b>	4.0
<b>Superfície total (m2)</b>	106.6
<b>Tipologia tauler</b>	Marc
<b>Material</b>	Formigó armat
<b>Nombre de trams</b>	1



<b>Carretera</b>	C-12
<b>PK</b>	77+744
<b>Àmbit Territorial</b>	Terres de l'Ebre
<b>Àmbit de Conservació</b>	Tortosa
<b>Titularitat</b>	Generalitat de Catalunya
<b>Municipi</b>	Vinebre
<b>Comarca</b>	Ribera d'Ebre
<b>Província</b>	Tarragona
<b>UTM X</b>	297431.282
<b>UTM Y</b>	4562012.043
<b>Cota Z</b>	

<b>Any de construcció</b>	
<b>Tipologia general</b>	Pont ( $10 \leq L < 50$ )
<b>Longitud total (m)</b>	19.4
<b>Superfície total (m2)</b>	213.4
<b>Tipologia tauler</b>	Convencional (de bigues)
<b>Material</b>	Formigó armat
<b>Nombre de trams</b>	1



<b>Carretera</b>	C-12
<b>PK</b>	79+16
<b>Àmbit Territorial</b>	Terres de l'Ebre
<b>Àmbit de Conservació</b>	Tortosa
<b>Titularitat</b>	Generalitat de Catalunya
<b>Municipi</b>	Ascó
<b>Comarca</b>	Ribera d'Ebre
<b>Província</b>	Tarragona
<b>UTM X</b>	296260.55
<b>UTM Y</b>	4562408.395
<b>Cota Z</b>	

<b>Any de construcció</b>	
<b>Tipologia general</b>	Viaducte (L > 50 H ≥ 25)
<b>Longitud total (m)</b>	193.1
<b>Superfície total (m2)</b>	2005.34
<b>Tipologia tauler</b>	Convencional (llosa/calaix)
<b>Material</b>	Formigó armat
<b>Nombre de trams</b>	3



<b>Carretera</b>	C-12
<b>PK</b>	79+747
<b>Àmbit Territorial</b>	Terres de l'Ebre
<b>Àmbit de Conservació</b>	Tortosa
<b>Titularitat</b>	Generalitat de Catalunya
<b>Municipi</b>	Ascó
<b>Comarca</b>	Ribera d'Ebre
<b>Província</b>	Tarragona
<b>UTM X</b>	295691.472
<b>UTM Y</b>	4562493.284
<b>Cota Z</b>	

<b>Any de construcció</b>	
<b>Tipologia general</b>	Pontó (3 ≤ L < 10)
<b>Longitud total (m)</b>	4.9
<b>Superfície total (m2)</b>	238.385
<b>Tipologia tauler</b>	Volta
<b>Material</b>	fàbrica de carreus
<b>Nombre de trams</b>	1



Carretera	C-12
PK	80+923
Àmbit Territorial	Terres de l'Ebre
Àmbit de Conservació	Tortosa
Titularitat	Generalitat de Catalunya
Municipi	Ascó
Comarca	Ribera d'Ebre
Província	Tarragona
UTM X	295294.543
UTM Y	4563470.008
Cota Z	

Any de construcció	
Tipologia general	Pontó (3 ≤ L < 10)
Longitud total (m)	3.0
Superfície total (m2)	113.52
Tipologia tauler	Marc
Material	Formigó armat
Nombre de trams	1





<b>Carretera</b>	C-12
<b>PK</b>	82+665
<b>Àmbit Territorial</b>	Terres de l'Ebre
<b>Àmbit de Conservació</b>	Tortosa
<b>Titularitat</b>	Generalitat de Catalunya
<b>Municipi</b>	Flix
<b>Comarca</b>	Ribera d'Ebre
<b>Província</b>	Tarragona
<b>UTM X</b>	294534.172
<b>UTM Y</b>	4564994.94
<b>Cota Z</b>	

<b>Any de construcció</b>	
<b>Tipologia general</b>	Pontó (3 ≤ L < 10)
<b>Longitud total (m)</b>	3.3
<b>Superfície total (m2)</b>	109.89
<b>Tipologia tauler</b>	Volta
<b>Material</b>	Formigó armat
<b>Nombre de trams</b>	1



<b>Carretera</b>	C-12
<b>PK</b>	85+572
<b>Àmbit Territorial</b>	Terres de l'Ebre
<b>Àmbit de Conservació</b>	Tortosa
<b>Titularitat</b>	Generalitat de Catalunya
<b>Municipi</b>	Flix
<b>Comarca</b>	Ribera d'Ebre
<b>Província</b>	Tarragona
<b>UTM X</b>	294437.105
<b>UTM Y</b>	4567538.276
<b>Cota Z</b>	



<b>Any de construcció</b>	
<b>Tipologia general</b>	Viaducte (L > 50 H ≥ 25)
<b>Longitud total (m)</b>	229.5
<b>Superfície total (m2)</b>	2634.66
<b>Tipologia tauler</b>	Convencional (de bigues)
<b>Material</b>	Formigó armat
<b>Nombre de trams</b>	8

<b>Carretera</b>	C-12
<b>PK</b>	90+408
<b>Àmbit Territorial</b>	Terres de l'Ebre
<b>Àmbit de Conservació</b>	Tortosa
<b>Titularitat</b>	Generalitat de Catalunya
<b>Municipi</b>	Flix
<b>Comarca</b>	Ribera d'Ebre
<b>Província</b>	Tarragona
<b>UTM X</b>	293742.807
<b>UTM Y</b>	4571539.88
<b>Cota Z</b>	

<b>Any de construcció</b>	
<b>Tipologia general</b>	Pontó (3 ≤ L < 10)
<b>Longitud total (m)</b>	4.65
<b>Superfície total (m2)</b>	93.0
<b>Tipologia tauler</b>	Tub
<b>Material</b>	Acer
<b>Nombre de trams</b>	1



<b>Carretera</b>	C-12
<b>PK</b>	90+418
<b>Àmbit Territorial</b>	Terres de l'Ebre
<b>Àmbit de Conservació</b>	Tortosa
<b>Titularitat</b>	Generalitat de Catalunya
<b>Municipi</b>	Flix
<b>Comarca</b>	Ribera d'Ebre
<b>Província</b>	Tarragona
<b>UTM X</b>	293744.867
<b>UTM Y</b>	4571547.102
<b>Cota Z</b>	

<b>Any de construcció</b>	
<b>Tipologia general</b>	Pontó ( $3 \leq L < 10$ )
<b>Longitud total (m)</b>	4.65
<b>Superfície total (m2)</b>	93.0
<b>Tipologia tauler</b>	Tub
<b>Material</b>	Acer
<b>Nombre de trams</b>	1



<b>Carretera</b>	C-12
<b>PK</b>	90+428
<b>Àmbit Territorial</b>	Terres de l'Ebre
<b>Àmbit de Conservació</b>	Tortosa
<b>Titularitat</b>	Generalitat de Catalunya
<b>Municipi</b>	Flix
<b>Comarca</b>	Ribera d'Ebre
<b>Província</b>	Tarragona
<b>UTM X</b>	293746.975
<b>UTM Y</b>	4571554.042
<b>Cota Z</b>	

<b>Any de construcció</b>	
<b>Tipologia general</b>	Pontó ( $3 \leq L < 10$ )
<b>Longitud total (m)</b>	4.65
<b>Superfície total (m2)</b>	93.0
<b>Tipologia tauler</b>	Tub
<b>Material</b>	Acer
<b>Nombre de trams</b>	1



<b>Carretera</b>	C-12
<b>PK</b>	90+863
<b>Àmbit Territorial</b>	Terres de l'Ebre
<b>Àmbit de Conservació</b>	Tortosa
<b>Titularitat</b>	Generalitat de Catalunya
<b>Municipi</b>	Flix
<b>Comarca</b>	Ribera d'Ebre
<b>Província</b>	Tarragona
<b>UTM X</b>	293845.375
<b>UTM Y</b>	4572001.924
<b>Cota Z</b>	

<b>Any de construcció</b>	
<b>Tipologia general</b>	Pontó ( $3 \leq L < 10$ )
<b>Longitud total (m)</b>	5.25
<b>Superfície total (m2)</b>	95.8
<b>Tipologia tauler</b>	Tub
<b>Material</b>	Acer
<b>Nombre de trams</b>	1



<b>Carretera</b>	C-12
<b>PK</b>	90+873
<b>Àmbit Territorial</b>	Terres de l'Ebre
<b>Àmbit de Conservació</b>	Tortosa
<b>Titularitat</b>	Generalitat de Catalunya
<b>Municipi</b>	Flix
<b>Comarca</b>	Ribera d'Ebre
<b>Província</b>	Tarragona
<b>UTM X</b>	293847.771
<b>UTM Y</b>	4572010.06
<b>Cota Z</b>	

<b>Any de construcció</b>	
<b>Tipologia general</b>	Pontó ( $3 \leq L < 10$ )
<b>Longitud total (m)</b>	5.25
<b>Superfície total (m2)</b>	95.8
<b>Tipologia tauler</b>	Tub
<b>Material</b>	Acer
<b>Nombre de trams</b>	1



<b>Carretera</b>	C-12
<b>PK</b>	91+165
<b>Àmbit Territorial</b>	Terres de l'Ebre
<b>Àmbit de Conservació</b>	Tortosa
<b>Titularitat</b>	Generalitat de Catalunya
<b>Municipi</b>	Flix
<b>Comarca</b>	Ribera d'Ebre
<b>Província</b>	Tarragona
<b>UTM X</b>	293930.505
<b>UTM Y</b>	4572254.613
<b>Cota Z</b>	

<b>Any de construcció</b>	
<b>Tipologia general</b>	Pontó ( $3 \leq L < 10$ )
<b>Longitud total (m)</b>	5.3
<b>Superfície total (m2)</b>	111.3
<b>Tipologia tauler</b>	Tub
<b>Material</b>	Acer
<b>Nombre de trams</b>	1





<b>Carretera</b>	C-12
<b>PK</b>	91+175
<b>Àmbit Territorial</b>	Terres de l'Ebre
<b>Àmbit de Conservació</b>	Tortosa
<b>Titularitat</b>	Generalitat de Catalunya
<b>Municipi</b>	Flix
<b>Comarca</b>	Ribera d'Ebre
<b>Província</b>	Tarragona
<b>UTM X</b>	293932.57
<b>UTM Y</b>	4572262.03
<b>Cota Z</b>	

<b>Any de construcció</b>	
<b>Tipologia general</b>	Pontó ( $3 \leq L < 10$ )
<b>Longitud total (m)</b>	5.3
<b>Superfície total (m2)</b>	111.3
<b>Tipologia tauler</b>	Tub
<b>Material</b>	Acer
<b>Nombre de trams</b>	1



Carretera	C-12
PK	93+597
Àmbit Territorial	Terres de l'Ebre
Àmbit de Conservació	Tortosa
Titularitat	Generalitat de Catalunya
Municipi	Flix
Comarca	Ribera d'Ebre
Província	Tarragona
UTM X	294259.887
UTM Y	4574309.907
Cota Z	

Any de construcció	
Tipologia general	Pontó ( $3 \leq L < 10$ )
Longitud total (m)	4.6
Superfície total (m2)	64.4
Tipologia tauler	Tub
Material	Acer
Nombre de trams	1



<b>Carretera</b>	C-12
<b>PK</b>	93+607
<b>Àmbit Territorial</b>	Terres de l'Ebre
<b>Àmbit de Conservació</b>	Tortosa
<b>Titularitat</b>	Generalitat de Catalunya
<b>Municipi</b>	Flix
<b>Comarca</b>	Ribera d'Ebre
<b>Província</b>	Tarragona
<b>UTM X</b>	294265.844
<b>UTM Y</b>	4574310.914
<b>Cota Z</b>	

<b>Any de construcció</b>	
<b>Tipologia general</b>	Pontó (3 ≤ L < 10)
<b>Longitud total (m)</b>	4.6
<b>Superfície total (m2)</b>	65.55
<b>Tipologia tauler</b>	Tub
<b>Material</b>	Acer
<b>Nombre de trams</b>	1



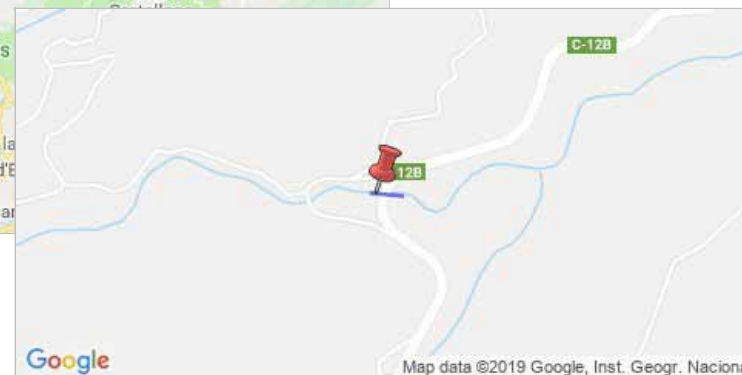
<b>Carretera</b>	C-12B
<b>PK</b>	5+17
<b>Àmbit Territorial</b>	Terres de l'Ebre
<b>Àmbit de Conservació</b>	Tortosa
<b>Titularitat</b>	Generalitat de Catalunya
<b>Municipi</b>	Ascó
<b>Comarca</b>	Ribera d'Ebre
<b>Província</b>	Tarragona
<b>UTM X</b>	295040.452
<b>UTM Y</b>	4558020.791
<b>Cota Z</b>	



<b>Any de construcció</b>	
<b>Tipologia general</b>	Pontó (3 ≤ L < 10)
<b>Longitud total (m)</b>	4.0
<b>Superfície total (m2)</b>	186.8
<b>Tipologia tauler</b>	Tub
<b>Material</b>	Acer
<b>Nombre de trams</b>	1

<b>Carretera</b>	C-12B
<b>PK</b>	7+686
<b>Àmbit Territorial</b>	Terres de l'Ebre
<b>Àmbit de Conservació</b>	Tortosa
<b>Titularitat</b>	Generalitat de Catalunya
<b>Municipi</b>	Ascó
<b>Comarca</b>	Ribera d'Ebre
<b>Província</b>	Tarragona
<b>UTM X</b>	295185.526
<b>UTM Y</b>	4560326.661
<b>Cota Z</b>	

<b>Any de construcció</b>	
<b>Tipologia general</b>	Pontó ( $3 \leq L < 10$ )
<b>Longitud total (m)</b>	3.3
<b>Superfície total (m2)</b>	241.56
<b>Tipologia tauler</b>	Tub
<b>Material</b>	Acer
<b>Nombre de trams</b>	1



Nom de l'estructura:

Pontó de la C-12B sobre el Barranc de La Fontinxella

Carretera	C-12B
PK	9+516
Àmbit Territorial	Terres de l'Ebre
Àmbit de Conservació	Tortosa
Titularitat	Generalitat de Catalunya
Municipi	Ascó
Comarca	Ribera d'Ebre
Província	Tarragona
UTM X	296095.342
UTM Y	4561256.734
Cota Z	

Any de construcció	
Tipologia general	Pontó ( $3 \leq L < 10$ )
Longitud total (m)	3.5
Superfície total (m2)	98.875
Tipologia tauler	Marc
Material	Formigó armat
Nombre de trams	1



Nom de l'estructura:

Pont de la C-12B fals túnel ferroviari

Carretera	C-12B
PK	9+626
Àmbit Territorial	Terres de l'Ebre
Àmbit de Conservació	Tortosa
Titularitat	Generalitat de Catalunya
Municipi	Ascó
Comarca	Ribera d'Ebre
Província	Tarragona
UTM X	296127.557
UTM Y	4561364.011
Cota Z	

Any de construcció	
Tipologia general	Pont ( $10 \leq L < 50$ )
Longitud total (m)	26.0
Superfície total (m2)	401.7
Tipologia tauler	Convencional (de bigues)
Material	Formigó armat
Nombre de trams	1



<b>Carretera</b>	C-12LD
<b>PK</b>	3+18
<b>Àmbit Territorial</b>	Terres de l'Ebre
<b>Àmbit de Conservació</b>	Tortosa
<b>Titularitat</b>	Generalitat de Catalunya
<b>Municipi</b>	Am posta
<b>Comarca</b>	Montsià
<b>Província</b>	Tarragona
<b>UTM X</b>	294426.403
<b>UTM Y</b>	4509562.924
<b>Cota Z</b>	22.0

<b>Any de construcció</b>	2009
<b>Tipologia general</b>	Pontó ( $3 \leq L < 10$ )
<b>Longitud total (m)</b>	7.3
<b>Superfície total (m2)</b>	238.27
<b>Tipologia tauler</b>	Marc
<b>Material</b>	Formigó armat
<b>Nombre de trams</b>	1





<b>Carretera</b>	C-12LE
<b>PK</b>	3+18
<b>Àmbit Territorial</b>	Terres de l'Ebre
<b>Àmbit de Conservació</b>	Tortosa
<b>Titularitat</b>	Generalitat de Catalunya
<b>Municipi</b>	Am posta
<b>Comarca</b>	Montsià
<b>Província</b>	Tarragona
<b>UTM X</b>	294322.896
<b>UTM Y</b>	4509579.686
<b>Cota Z</b>	

<b>Any de construcció</b>	2009
<b>Tipologia general</b>	Pontó (3 ≤ L < 10)
<b>Longitud total (m)</b>	7.21
<b>Superfície total (m2)</b>	104.76
<b>Tipologia tauler</b>	Marc
<b>Material</b>	Formigó armat
<b>Nombre de trams</b>	1



<b>Carretera</b>	C-42
<b>PK</b>	2+0
<b>Àmbit Territorial</b>	Terres de l'Ebre
<b>Àmbit de Conservació</b>	Tortosa
<b>Titularitat</b>	Generalitat de Catalunya
<b>Municipi</b>	l'Aldea
<b>Comarca</b>	BaixEbre
<b>Província</b>	Tarragona
<b>UTM X</b>	297420.851
<b>UTM Y</b>	4514271.614
<b>Cota Z</b>	



<b>Any de construcció</b>	
<b>Tipologia general</b>	Pontó (3 ≤ L < 10)
<b>Longitud total (m)</b>	3.25
<b>Superfície total (m2)</b>	286.0
<b>Tipologia tauler</b>	Marc
<b>Material</b>	Formigó armat
<b>Nombre de trams</b>	1

Nom de l'estructura:

Pontó de la C-42 Consorci D'Aigües de Tarragona

Carretera	C-42
PK	2+553
Àmbit Territorial	Terres de l'Ebre
Àmbit de Conservació	Tortosa
Titularitat	Generalitat de Catalunya
Municipi	L'Aldea
Comarca	BaixEbre
Província	Tarragona
UTM X	296850.117
UTM Y	4514488.1
Cota Z	

Any de construcció	
Tipologia general	Pontó (3 ≤ L < 10)
Longitud total (m)	8.5
Superfície total (m2)	102.0
Tipologia tauler	Marc
Material	Formigó armat
Nombre de trams	1



Nom de l'estructura:

Pontó de la C-42 Camí La Font de Quinto

Carretera	C-42
PK	4+459
Àmbit Territorial	Terres de l'Ebre
Àmbit de Conservació	Tortosa
Titularitat	Generalitat de Catalunya
Municipi	Tortosa
Comarca	BaixEbre
Província	Tarragona
UTM X	295458.991
UTM Y	4515303.064
Cota Z	

Any de construcció	
Tipologia general	Pontó (3 ≤ L < 10)
Longitud total (m)	7.0
Superfície total (m2)	149.1
Tipologia tauler	Marc
Material	Formigó armat
Nombre de trams	1



Nom de l'estructura:

Pont de la C-42 sobre Barranc de L'Espluga

Carretera	C-42
PK	4+731
Àmbit Territorial	Terres de l'Ebre
Àmbit de Conservació	Tortosa
Titularitat	Generalitat de Catalunya
Municipi	Tortosa
Comarca	BaixEbre
Província	Tarragona
UTM X	295185.752
UTM Y	4515387.87
Cota Z	

Any de construcció	
Tipologia general	Pont ( $10 \leq L < 50$ )
Longitud total (m)	17.2
Superfície total (m2)	362.92
Tipologia tauler	Convencional (de bigues)
Material	Formigó armat
Nombre de trams	1



<b>Carretera</b>	C-42
<b>PK</b>	5+531
<b>Àmbit Territorial</b>	Terres de l'Ebre
<b>Àmbit de Conservació</b>	Tortosa
<b>Titularitat</b>	Generalitat de Catalunya
<b>Municipi</b>	Tortosa
<b>Comarca</b>	BaixEbre
<b>Província</b>	Tarragona
<b>UTM X</b>	294403.853
<b>UTM Y</b>	4515471.053
<b>Cota Z</b>	

<b>Any de construcció</b>	
<b>Tipologia general</b>	Pontó ( $3 \leq L < 10$ )
<b>Longitud total (m)</b>	7.0
<b>Superfície total (m2)</b>	249.2
<b>Tipologia tauler</b>	Marc
<b>Material</b>	Formigó armat
<b>Nombre de trams</b>	1



<b>Carretera</b>	C-42
<b>PK</b>	6+8
<b>Àmbit Territorial</b>	Terres de l'Ebre
<b>Àmbit de Conservació</b>	Tortosa
<b>Titularitat</b>	Generalitat de Catalunya
<b>Municipi</b>	Tortosa
<b>Comarca</b>	BaixEbre
<b>Província</b>	Tarragona
<b>UTM X</b>	294009.868
<b>UTM Y</b>	4515700.775
<b>Cota Z</b>	



<b>Any de construcció</b>	
<b>Tipologia general</b>	Pontó (3 ≤ L < 10)
<b>Longitud total (m)</b>	3.0
<b>Superfície total (m2)</b>	102.75
<b>Tipologia tauler</b>	Marc
<b>Material</b>	Formigó armat
<b>Nombre de trams</b>	1

Nom de l'estructura:

Pont de la C-42 Rotonda Enllaç Campredó

Carretera	C-42
PK	6+381
Àmbit Territorial	Terres de l'Ebre
Àmbit de Conservació	Tortosa
Titularitat	Generalitat de Catalunya
Municipi	Tortosa
Comarca	BaixEbre
Província	Tarragona
UTM X	293678.949
UTM Y	4515903.928
Cota Z	

Any de construcció	
Tipologia general	Pont ( $10 \leq L < 50$ )
Longitud total (m)	18.97
Superfície total (m2)	398.37
Tipologia tauler	Convencional (de bigues)
Material	Formigó armat
Nombre de trams	1





<b>Carretera</b>	C-42
<b>PK</b>	6+454
<b>Àmbit Territorial</b>	Terres de l'Ebre
<b>Àmbit de Conservació</b>	Tortosa
<b>Titularitat</b>	Generalitat de Catalunya
<b>Municipi</b>	Tortosa
<b>Comarca</b>	BaixEbre
<b>Província</b>	Tarragona
<b>UTM X</b>	293613.459
<b>UTM Y</b>	4515942.148
<b>Cota Z</b>	



<b>Any de construcció</b>	
<b>Tipologia general</b>	Pont ( $10 \leq L < 50$ )
<b>Longitud total (m)</b>	18.97
<b>Superfície total (m2)</b>	398.37
<b>Tipologia tauler</b>	Convencional (de bigues)
<b>Material</b>	Formigó armat
<b>Nombre de trams</b>	1

<b>Carretera</b>	C-42
<b>PK</b>	7+530
<b>Àmbit Territorial</b>	Terres de l'Ebre
<b>Àmbit de Conservació</b>	Tortosa
<b>Titularitat</b>	Generalitat de Catalunya
<b>Municipi</b>	Tortosa
<b>Comarca</b>	BaixEbre
<b>Província</b>	Tarragona
<b>UTM X</b>	292607.656
<b>UTM Y</b>	4516276.085
<b>Cota Z</b>	



<b>Any de construcció</b>	
<b>Tipologia general</b>	Pont ( $10 \leq L < 50$ )
<b>Longitud total (m)</b>	11.2
<b>Superfície total (m2)</b>	234.4
<b>Tipologia tauler</b>	Marc
<b>Material</b>	Formigó armat
<b>Nombre de trams</b>	1

<b>Carretera</b>	C-42
<b>PK</b>	8+553
<b>Àmbit Territorial</b>	Terres de l'Ebre
<b>Àmbit de Conservació</b>	Tortosa
<b>Titularitat</b>	Generalitat de Catalunya
<b>Municipi</b>	Tortosa
<b>Comarca</b>	BaixEbre
<b>Província</b>	Tarragona
<b>UTM X</b>	291951.442
<b>UTM Y</b>	4516921.85
<b>Cota Z</b>	



<b>Any de construcció</b>	
<b>Tipologia general</b>	Pontó (3 ≤ L < 10)
<b>Longitud total (m)</b>	6.0
<b>Superfície total (m2)</b>	218.1
<b>Tipologia tauler</b>	Marc
<b>Material</b>	Formigó armat
<b>Nombre de trams</b>	1

Nom de l'estructura:

Viaducte de la C-42 sobre ferrocarril i Canal Esquerre Riu Ebre

Carretera	C-42
PK	9+98
Àmbit Territorial	Terres de l'Ebre
Àmbit de Conservació	Tortosa
Titularitat	Generalitat de Catalunya
Municipi	Tortosa
Comarca	BaixEbre
Província	Tarragona
UTM X	291582.744
UTM Y	4517395.223
Cota Z	

Any de construcció	
Tipologia general	Viaducte (L > 50 H ≥ 25)
Longitud total (m)	117.2
Superfície total (m2)	2297.12
Tipologia tauler	Convencional (de bigues)
Material	Formigó armat
Nombre de trams	2



<b>Carretera</b>	C-42
<b>PK</b>	9+368
<b>Àmbit Territorial</b>	Terres de l'Ebre
<b>Àmbit de Conservació</b>	Tortosa
<b>Titularitat</b>	Generalitat de Catalunya
<b>Municipi</b>	Tortosa
<b>Comarca</b>	BaixEbre
<b>Província</b>	Tarragona
<b>UTM X</b>	291396.516
<b>UTM Y</b>	4517562.628
<b>Cota Z</b>	

<b>Any de construcció</b>	
<b>Tipologia general</b>	Pontó ( $3 \leq L < 10$ )
<b>Longitud total (m)</b>	6.0
<b>Superfície total (m2)</b>	146.16
<b>Tipologia tauler</b>	Marc
<b>Material</b>	Formigó armat
<b>Nombre de trams</b>	1



<b>Carretera</b>	C-42
<b>PK</b>	11+276
<b>Àmbit Territorial</b>	Terres de l'Ebre
<b>Àmbit de Conservació</b>	Tortosa
<b>Titularitat</b>	Generalitat de Catalunya
<b>Municipi</b>	Tortosa
<b>Comarca</b>	BaixEbre
<b>Província</b>	Tarragona
<b>UTM X</b>	290825.822
<b>UTM Y</b>	4519115.881
<b>Cota Z</b>	

<b>Any de construcció</b>	
<b>Tipologia general</b>	Pontó (3 ≤ L < 10)
<b>Longitud total (m)</b>	5.2
<b>Superfície total (m2)</b>	126.36
<b>Tipologia tauler</b>	Marc
<b>Material</b>	Formigó armat
<b>Nombre de trams</b>	1

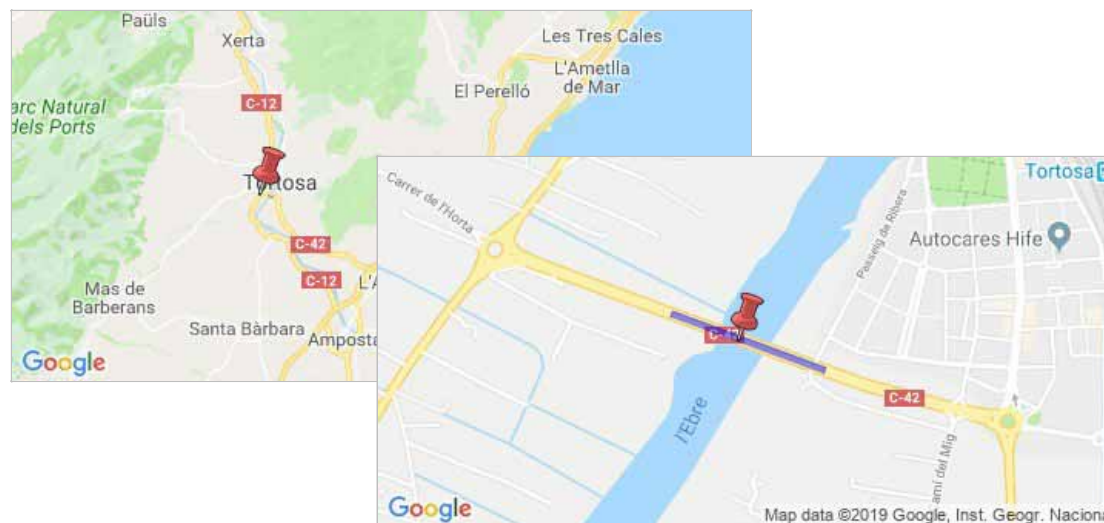


Nom de l'estructura:

Viaducte del Mil·lenari en la C-42 sobre el Riu Ebre

Carretera	C-42
PK	12+339
Àmbit Territorial	Terres de l'Ebre
Àmbit de Conservació	Tortosa
Titularitat	Generalitat de Catalunya
Municipi	Tortosa
Comarca	BaixEbre
Província	Tarragona
UTM X	290204.009
UTM Y	4519947.748
Cota Z	

Any de construcció	
Tipologia general	Viaducte (L > 50 H ≥ 25)
Longitud total (m)	385.15
Superfície total (m2)	6817.16
Tipologia tauler	Convencional (llosa/calaix)
Material	Acer
Nombre de trams	3



Nom de l'estructura:

Pont sobre la C-42 Accés Polígon Catalunya Sud

Carretera	C-42
PK	2+713
Àmbit Territorial	Terres de l'Ebre
Àmbit de Conservació	Tortosa
Titularitat	Generalitat de Catalunya
Municipi	L'Aldea
Comarca	BaixEbre
Província	Tarragona
UTM X	296644.66
UTM Y	4514546.562
Cota Z	

Any de construcció	
Tipologia general	Pont ( $10 \leq L < 50$ )
Longitud total (m)	42.0
Superfície total (m2)	336.0
Tipologia tauler	Convencional (de bigues)
Material	Formigó armat
Nombre de trams	2





<b>Carretera</b>	C-42
<b>PK</b>	3+776
<b>Àmbit Territorial</b>	Terres de l'Ebre
<b>Àmbit de Conservació</b>	Tortosa
<b>Titularitat</b>	Generalitat de Catalunya
<b>Municipi</b>	Tortosa
<b>Comarca</b>	BaixEbre
<b>Província</b>	Tarragona
<b>UTM X</b>	296089.717
<b>UTM Y</b>	4515227.936
<b>Cota Z</b>	

<b>Any de construcció</b>	
<b>Tipologia general</b>	Pont ( $10 \leq L < 50$ )
<b>Longitud total (m)</b>	42.75
<b>Superfície total (m2)</b>	470.25
<b>Tipologia tauler</b>	Convencional (de bigues)
<b>Material</b>	Formigó armat
<b>Nombre de trams</b>	2



<b>Carretera</b>	C-42
<b>PK</b>	8+35
<b>Àmbit Territorial</b>	Terres de l'Ebre
<b>Àmbit de Conservació</b>	Tortosa
<b>Titularitat</b>	Ajuntament
<b>Municipi</b>	Tortosa
<b>Comarca</b>	BaixEbre
<b>Província</b>	Tarragona
<b>UTM X</b>	292253.528
<b>UTM Y</b>	4516511.877
<b>Cota Z</b>	

<b>Any de construcció</b>	
<b>Tipologia general</b>	Pont (10 ≤ L < 50)
<b>Longitud total (m)</b>	39.6
<b>Superfície total (m2)</b>	506.88
<b>Tipologia tauler</b>	Convencional (de bigues)
<b>Material</b>	Formigó armat
<b>Nombre de trams</b>	2



<b>Carretera</b>	C-42LD
<b>PK</b>	4+459
<b>Àmbit Territorial</b>	Terres de l'Ebre
<b>Àmbit de Conservació</b>	Tortosa
<b>Titularitat</b>	Generalitat de Catalunya
<b>Municipi</b>	Tortosa
<b>Comarca</b>	BaixEbre
<b>Província</b>	Tarragona
<b>UTM X</b>	295451.69
<b>UTM Y</b>	4515335.035
<b>Cota Z</b>	

<b>Any de construcció</b>	
<b>Tipologia general</b>	Pont ( $10 \leq L < 50$ )
<b>Longitud total (m)</b>	13.0
<b>Superfície total (m2)</b>	104.0
<b>Tipologia tauler</b>	Convencional (de bigues)
<b>Material</b>	Formigó armat
<b>Nombre de trams</b>	1



Carretera	C-42LD
PK	4+731
Àmbit Territorial	Terres de l'Ebre
Àmbit de Conservació	Tortosa
Titularitat	Generalitat de Catalunya
Municipi	Tortosa
Comarca	BaixEbre
Província	Tarragona
UTM X	295197.513
UTM Y	4515413.67
Cota Z	

Any de construcció	
Tipologia general	Pontó (3 ≤ L < 10)
Longitud total (m)	3.0
Superfície total (m2)	30.0
Tipologia tauler	Marc
Material	Formigó armat
Nombre de trams	1



Nom de l'estructura:

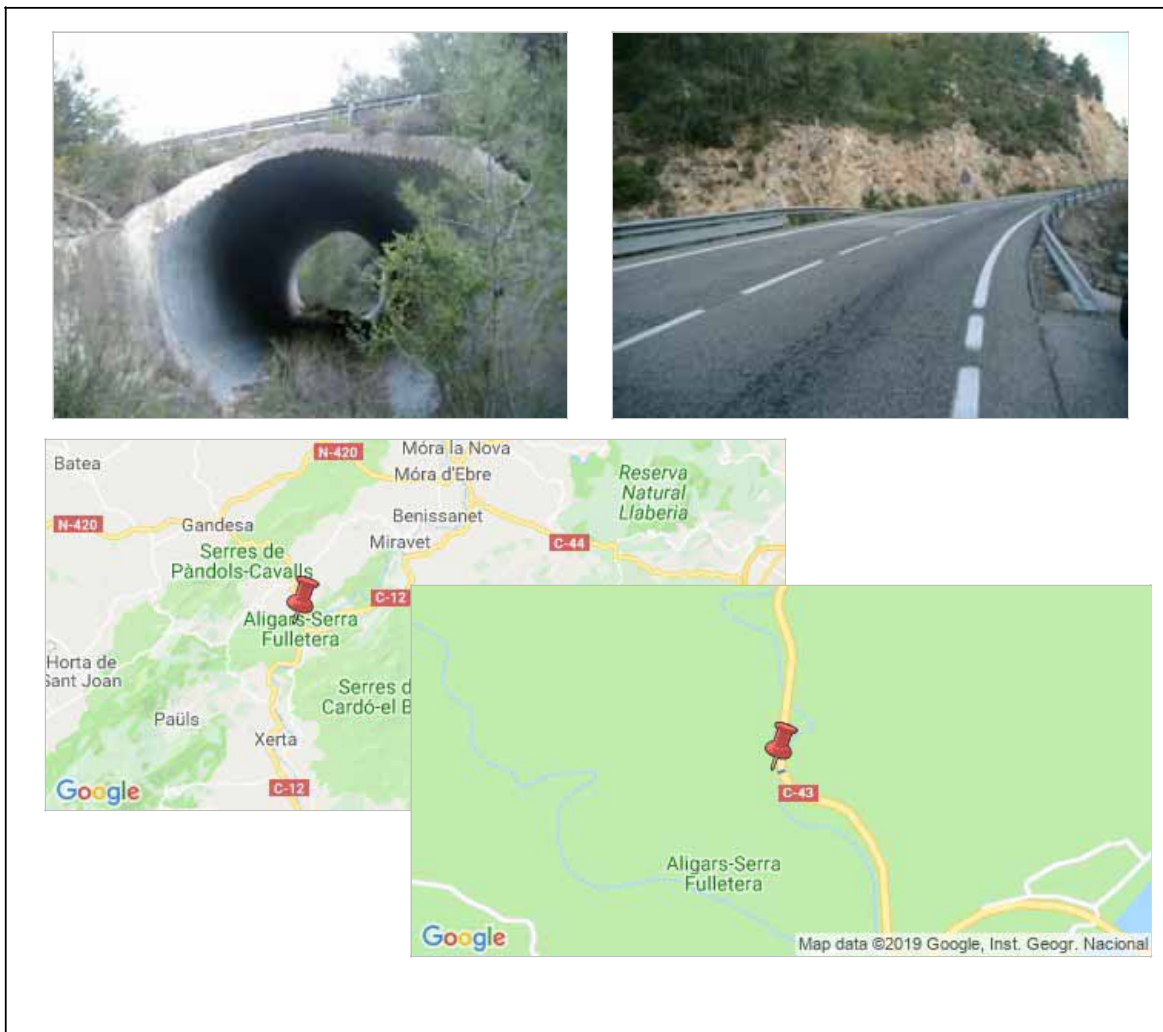
Pont a la C-42LD Torrent de Roca Corba

Carretera	C-42LE
PK	4+731
Àmbit Territorial	Terres de l'Ebre
Àmbit de Conservació	Tortosa
Titularitat	Generalitat de Catalunya
Municipi	Tortosa
Comarca	BaixEbre
Província	Tarragona
UTM X	295178.007
UTM Y	4515371.833
Cota Z	

Any de construcció	
Tipologia general	Pont ( $10 \leq L < 50$ )
Longitud total (m)	17.0
Superfície total (m2)	103.7
Tipologia tauler	Convencional (de bigues)
Material	Formigó armat
Nombre de trams	1



<b>Carretera</b>	C-43
<b>PK</b>	0+618
<b>Àmbit Territorial</b>	Terres de l'Ebre
<b>Àmbit de Conservació</b>	Tortosa
<b>Titularitat</b>	Generalitat de Catalunya
<b>Municipi</b>	Benifallet
<b>Comarca</b>	BaixEbre
<b>Província</b>	Tarragona
<b>UTM X</b>	290799.745
<b>UTM Y</b>	4540066.185
<b>Cota Z</b>	



<b>Any de construcció</b>	
<b>Tipologia general</b>	Pontó (3 ≤ L < 10)
<b>Longitud total (m)</b>	5.013
<b>Superfície total (m2)</b>	82.5
<b>Tipologia tauler</b>	Tub
<b>Material</b>	Acer
<b>Nombre de trams</b>	1

<b>Carretera</b>	C-43
<b>PK</b>	0+795
<b>Àmbit Territorial</b>	Terres de l'Ebre
<b>Àmbit de Conservació</b>	Tortosa
<b>Titularitat</b>	Generalitat de Catalunya
<b>Municipi</b>	Benifallet
<b>Comarca</b>	BaixEbre
<b>Província</b>	Tarragona
<b>UTM X</b>	290825.891
<b>UTM Y</b>	4540256.669
<b>Cota Z</b>	

<b>Any de construcció</b>	
<b>Tipologia general</b>	Pontó ( $3 \leq L < 10$ )
<b>Longitud total (m)</b>	5.2
<b>Superfície total (m2)</b>	85.8
<b>Tipologia tauler</b>	Tub
<b>Material</b>	Acer
<b>Nombre de trams</b>	1



Carretera	C-43
PK	5+505
Àmbit Territorial	Terres de l'Ebre
Àmbit de Conservació	Tortosa
Titularitat	Generalitat de Catalunya
Municipi	el Pinell de Brai
Comarca	Terra Alta
Província	Tarragona
UTM X	289772.045
UTM Y	4544188.931
Cota Z	

Any de construcció	
Tipologia general	Pontó (3 ≤ L < 10)
Longitud total (m)	7.6
Superfície total (m2)	62.86
Tipologia tauler	Convencional (de bigues)
Material	Acer
Nombre de trams	1





Carretera	C-43
PK	8+8
Àmbit Territorial	Terres de l'Ebre
Àmbit de Conservació	Tortosa
Titularitat	Generalitat de Catalunya
Municipi	el Pinell de Brai
Comarca	Terra Alta
Província	Tarragona
UTM X	289039.336
UTM Y	4546010.13
Cota Z	

Any de construcció	
Tipologia general	Pontó ( $3 \leq L < 10$ )
Longitud total (m)	5.3
Superfície total (m2)	230.02
Tipologia tauler	Tub
Material	Acer
Nombre de trams	1



<b>Carretera</b>	C-43
<b>PK</b>	8+137
<b>Àmbit Territorial</b>	Terres de l'Ebre
<b>Àmbit de Conservació</b>	Tortosa
<b>Titularitat</b>	Generalitat de Catalunya
<b>Municipi</b>	el Pinell de Brai
<b>Comarca</b>	Terra Alta
<b>Província</b>	Tarragona
<b>UTM X</b>	288907.261
<b>UTM Y</b>	4546035.457
<b>Cota Z</b>	



<b>Any de construcció</b>	
<b>Tipologia general</b>	Pontó (3 ≤ L < 10)
<b>Longitud total (m)</b>	5.2
<b>Superfície total (m2)</b>	145.6
<b>Tipologia tauler</b>	Tub
<b>Material</b>	Acer
<b>Nombre de trams</b>	1

<b>Carretera</b>	C-43
<b>PK</b>	8+869
<b>Àmbit Territorial</b>	Terres de l'Ebre
<b>Àmbit de Conservació</b>	Tortosa
<b>Titularitat</b>	Generalitat de Catalunya
<b>Municipi</b>	el Pinell de Brai
<b>Comarca</b>	Terra Alta
<b>Província</b>	Tarragona
<b>UTM X</b>	288280.989
<b>UTM Y</b>	4546258.368
<b>Cota Z</b>	



<b>Any de construcció</b>	
<b>Tipologia general</b>	Pontó ( $3 \leq L < 10$ )
<b>Longitud total (m)</b>	3.1
<b>Superfície total (m2)</b>	31.8
<b>Tipologia tauler</b>	Volta
<b>Material</b>	Formigó no determinat
<b>Nombre de trams</b>	1

<b>Carretera</b>	C-43
<b>PK</b>	9+705
<b>Àmbit Territorial</b>	Terres de l'Ebre
<b>Àmbit de Conservació</b>	Tortosa
<b>Titularitat</b>	Generalitat de Catalunya
<b>Municipi</b>	Gandesa
<b>Comarca</b>	Terra Alta
<b>Província</b>	Tarragona
<b>UTM X</b>	287589.387
<b>UTM Y</b>	4546153.865
<b>Cota Z</b>	

<b>Any de construcció</b>	
<b>Tipologia general</b>	Pontó ( $3 \leq L < 10$ )
<b>Longitud total (m)</b>	5.0
<b>Superfície total (m2)</b>	115.0
<b>Tipologia tauler</b>	Tub
<b>Material</b>	Acer
<b>Nombre de trams</b>	1



Carretera	C-43
PK	9+856
Àmbit Territorial	Terres de l'Ebre
Àmbit de Conservació	Tortosa
Titularitat	Generalitat de Catalunya
Municipi	Gandesa
Comarca	Terra Alta
Província	Tarragona
UTM X	287437.905
UTM Y	4546121.641
Cota Z	

Any de construcció	
Tipologia general	Pontó ( $3 \leq L < 10$ )
Longitud total (m)	5.0
Superfície total (m2)	81.0
Tipologia tauler	Tub
Material	Acer
Nombre de trams	1



<b>Carretera</b>	C-44
<b>PK</b>	19+845
<b>Àmbit Territorial</b>	Terres de l'Ebre
<b>Àmbit de Conservació</b>	Tortosa
<b>Titularitat</b>	Generalitat de Catalunya
<b>Municipi</b>	Tivissa
<b>Comarca</b>	Ribera d'Ebre
<b>Província</b>	Tarragona
<b>UTM X</b>	309675.562
<b>UTM Y</b>	4546332.484
<b>Cota Z</b>	

<b>Any de construcció</b>	
<b>Tipologia general</b>	Pont ( $10 \leq L < 50$ )
<b>Longitud total (m)</b>	11.5
<b>Superfície total (m2)</b>	123.74
<b>Tipologia tauler</b>	Marc
<b>Material</b>	Formigó armat
<b>Nombre de trams</b>	1



<b>Carretera</b>	C-44
<b>PK</b>	26+319
<b>Àmbit Territorial</b>	Terres de l'Ebre
<b>Àmbit de Conservació</b>	Tortosa
<b>Titularitat</b>	Generalitat de Catalunya
<b>Municipi</b>	Tivissa
<b>Comarca</b>	Ribera d'Ebre
<b>Província</b>	Tarragona
<b>UTM X</b>	304011.331
<b>UTM Y</b>	4549021.692
<b>Cota Z</b>	

<b>Any de construcció</b>	
<b>Tipologia general</b>	Pont ( $10 \leq L < 50$ )
<b>Longitud total (m)</b>	10.1
<b>Superfície total (m2)</b>	304.5
<b>Tipologia tauler</b>	Volta
<b>Material</b>	fàbrica de carreus
<b>Nombre de trams</b>	1



<b>Carretera</b>	C-221
<b>PK</b>	66+700
<b>Àmbit Territorial</b>	Terres de l'Ebre
<b>Àmbit de Conservació</b>	Tortosa
<b>Titularitat</b>	Generalitat de Catalunya
<b>Municipi</b>	Batea
<b>Comarca</b>	Terra Alta
<b>Província</b>	Tarragona
<b>UTM X</b>	274673.1
<b>UTM Y</b>	4551517.156
<b>Cota Z</b>	



<b>Any de construcció</b>	
<b>Tipologia general</b>	Pont ( $10 \leq L < 50$ )
<b>Longitud total (m)</b>	38.0
<b>Superfície total (m2)</b>	342.0
<b>Tipologia tauler</b>	Convencional (de bigues)
<b>Material</b>	Formigó armat
<b>Nombre de trams</b>	1



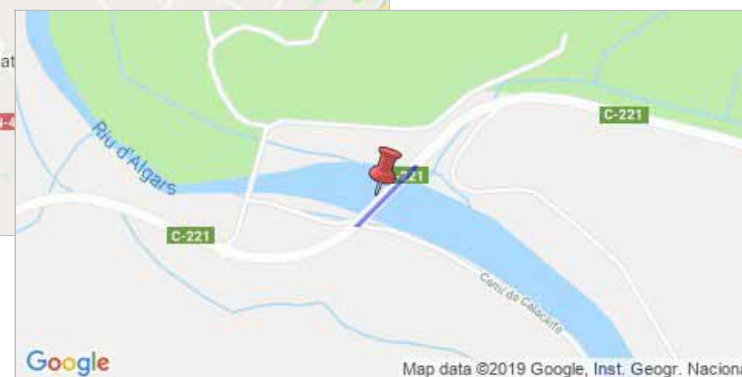
<b>Carretera</b>	C-221
<b>PK</b>	55+610
<b>Àmbit Territorial</b>	Terres de l'Ebre
<b>Àmbit de Conservació</b>	Tortosa
<b>Titularitat</b>	Generalitat de Catalunya
<b>Municipi</b>	Batea
<b>Comarca</b>	Terra Alta
<b>Província</b>	Tarragona
<b>UTM X</b>	265653.29
<b>UTM Y</b>	4553756.896
<b>Cota Z</b>	

<b>Any de construcció</b>	
<b>Tipologia general</b>	Pontó (3 ≤ L < 10)
<b>Longitud total (m)</b>	4.5
<b>Superfície total (m2)</b>	81.9
<b>Tipologia tauler</b>	Marc
<b>Material</b>	Formigó armat
<b>Nombre de trams</b>	1



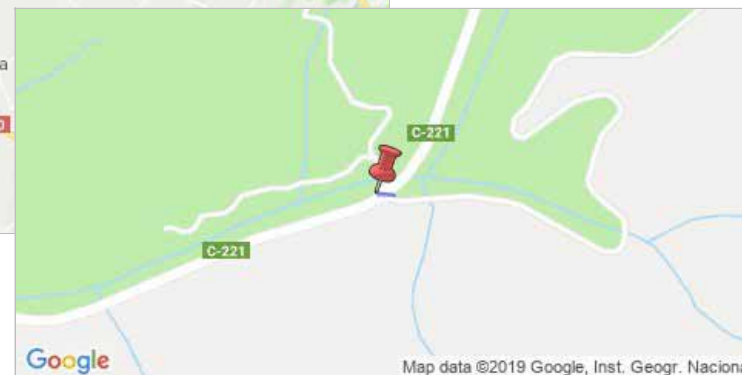
<b>Carretera</b>	C-221
<b>PK</b>	56+380
<b>Àmbit Territorial</b>	Terres de l'Ebre
<b>Àmbit de Conservació</b>	Tortosa
<b>Titularitat</b>	Generalitat de Catalunya
<b>Municipi</b>	Batea
<b>Comarca</b>	Terra Alta
<b>Província</b>	Tarragona
<b>UTM X</b>	266467.049
<b>UTM Y</b>	4553746.899
<b>Cota Z</b>	

<b>Any de construcció</b>	
<b>Tipologia general</b>	Viaducte (L > 50 H ≥ 25)
<b>Longitud total (m)</b>	197.85
<b>Superfície total (m2)</b>	1998.29
<b>Tipologia tauler</b>	Convencional (de bigues)
<b>Material</b>	Formigó armat
<b>Nombre de trams</b>	5



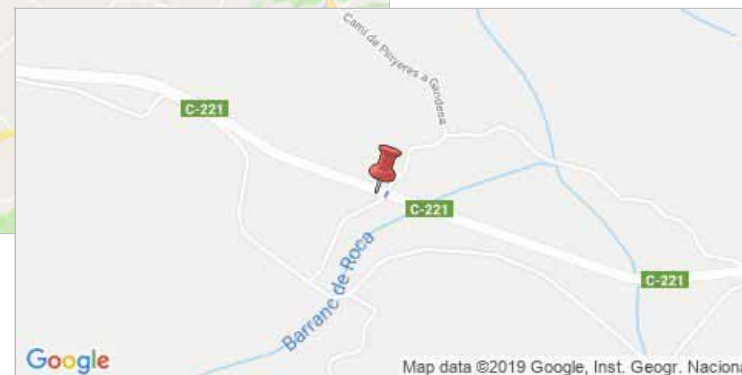
<b>Carretera</b>	C-221
<b>PK</b>	58+687
<b>Àmbit Territorial</b>	Terres de l'Ebre
<b>Àmbit de Conservació</b>	Tortosa
<b>Titularitat</b>	Generalitat de Catalunya
<b>Municipi</b>	Batea
<b>Comarca</b>	Terra Alta
<b>Província</b>	Tarragona
<b>UTM X</b>	268509.746
<b>UTM Y</b>	4553985.486
<b>Cota Z</b>	

<b>Any de construcció</b>	
<b>Tipologia general</b>	Pontó (3 ≤ L < 10)
<b>Longitud total (m)</b>	7.0
<b>Superfície total (m2)</b>	285.6
<b>Tipologia tauler</b>	Marc
<b>Material</b>	Formigó armat
<b>Nombre de trams</b>	1



<b>Carretera</b>	C-221
<b>PK</b>	61+648
<b>Àmbit Territorial</b>	Terres de l'Ebre
<b>Àmbit de Conservació</b>	Tortosa
<b>Titularitat</b>	Generalitat de Catalunya
<b>Municipi</b>	Batea
<b>Comarca</b>	Terra Alta
<b>Província</b>	Tarragona
<b>UTM X</b>	270958.434
<b>UTM Y</b>	4554168.483
<b>Cota Z</b>	

<b>Any de construcció</b>	
<b>Tipologia general</b>	Pontó (3 ≤ L < 10)
<b>Longitud total (m)</b>	5.0
<b>Superfície total (m2)</b>	78.25
<b>Tipologia tauler</b>	Marc
<b>Material</b>	Formigó armat
<b>Nombre de trams</b>	1



<b>Carretera</b>	C-221
<b>PK</b>	61+815
<b>Àmbit Territorial</b>	Terres de l'Ebre
<b>Àmbit de Conservació</b>	Tortosa
<b>Titularitat</b>	Generalitat de Catalunya
<b>Municipi</b>	Batea
<b>Comarca</b>	Terra Alta
<b>Província</b>	Tarragona
<b>UTM X</b>	271115.15
<b>UTM Y</b>	4554105.74
<b>Cota Z</b>	



<b>Any de construcció</b>	
<b>Tipologia general</b>	Pontó (3 ≤ L < 10)
<b>Longitud total (m)</b>	6.0
<b>Superfície total (m2)</b>	92.4
<b>Tipologia tauler</b>	Marc
<b>Material</b>	Formigó armat
<b>Nombre de trams</b>	1

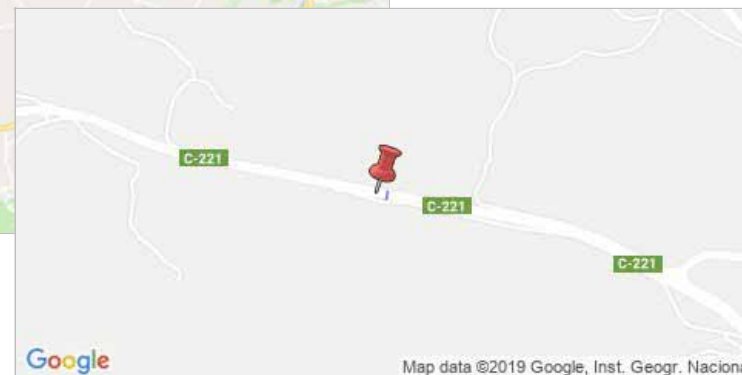
Carretera	C-221
PK	62+273
Àmbit Territorial	Terres de l'Ebre
Àmbit de Conservació	Tortosa
Titularitat	Generalitat de Catalunya
Municipi	Batea
Comarca	Terra Alta
Província	Tarragona
UTM X	271532.317
UTM Y	4553952.03
Cota Z	

Any de construcció	
Tipologia general	Pontó (3 ≤ L < 10)
Longitud total (m)	4.0
Superfície total (m2)	78.8
Tipologia tauler	Marc
Material	Formigó armat
Nombre de trams	1



<b>Carretera</b>	C-221
<b>PK</b>	63+352
<b>Àmbit Territorial</b>	Terres de l'Ebre
<b>Àmbit de Conservació</b>	Tortosa
<b>Titularitat</b>	Generalitat de Catalunya
<b>Municipi</b>	Batea
<b>Comarca</b>	Terra Alta
<b>Província</b>	Tarragona
<b>UTM X</b>	272586.759
<b>UTM Y</b>	4553738.627
<b>Cota Z</b>	

<b>Any de construcció</b>	
<b>Tipologia general</b>	Pontó (3 ≤ L < 10)
<b>Longitud total (m)</b>	3.5
<b>Superfície total (m2)</b>	70.6
<b>Tipologia tauler</b>	Marc
<b>Material</b>	Formigó armat
<b>Nombre de trams</b>	1



<b>Carretera</b>	C-221
<b>PK</b>	64+838
<b>Àmbit Territorial</b>	Terres de l'Ebre
<b>Àmbit de Conservació</b>	Tortosa
<b>Titularitat</b>	Generalitat de Catalunya
<b>Municipi</b>	Batea
<b>Comarca</b>	Terra Alta
<b>Província</b>	Tarragona
<b>UTM X</b>	273681.36
<b>UTM Y</b>	4552797.558
<b>Cota Z</b>	

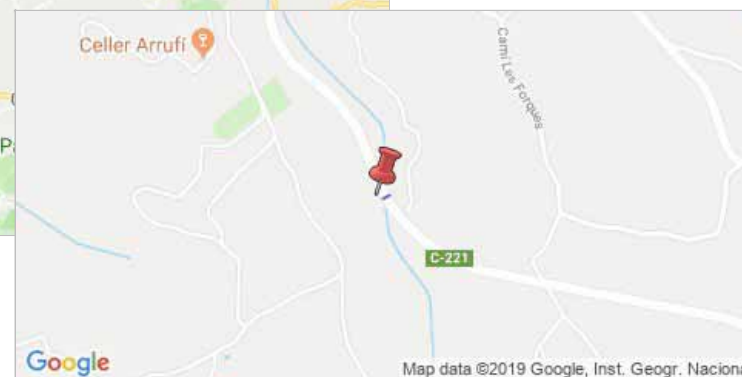
<b>Any de construcció</b>	
<b>Tipologia general</b>	Viaducte (L > 50 H ≥ 25)
<b>Longitud total (m)</b>	160.75
<b>Superfície total (m2)</b>	1623.58
<b>Tipologia tauler</b>	Convencional (de bigues)
<b>Material</b>	Formigó armat
<b>Nombre de trams</b>	4





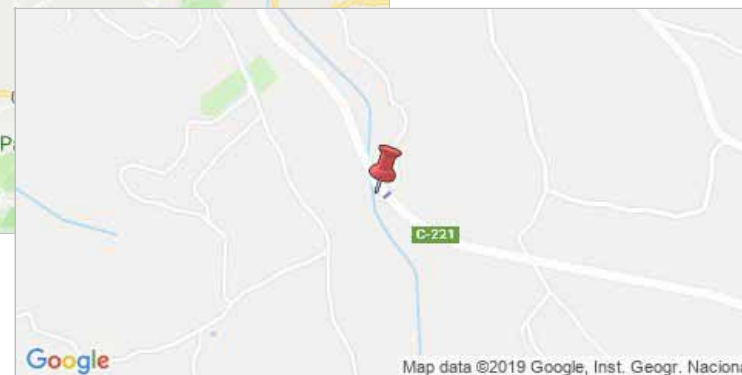
<b>Carretera</b>	C-221
<b>PK</b>	66+250
<b>Àmbit Territorial</b>	Terres de l'Ebre
<b>Àmbit de Conservació</b>	Tortosa
<b>Titularitat</b>	Generalitat de Catalunya
<b>Municipi</b>	Batea
<b>Comarca</b>	Terra Alta
<b>Província</b>	Tarragona
<b>UTM X</b>	274305.662
<b>UTM Y</b>	4551730.043
<b>Cota Z</b>	

<b>Any de construcció</b>	
<b>Tipologia general</b>	Pontó (3 ≤ L < 10)
<b>Longitud total (m)</b>	3.3
<b>Superfície total (m2)</b>	65.01
<b>Tipologia tauler</b>	Marc
<b>Material</b>	Formigó armat
<b>Nombre de trams</b>	1



<b>Carretera</b>	C-221
<b>PK</b>	66+292
<b>Àmbit Territorial</b>	Terres de l'Ebre
<b>Àmbit de Conservació</b>	Tortosa
<b>Titularitat</b>	Generalitat de Catalunya
<b>Municipi</b>	Batea
<b>Comarca</b>	Terra Alta
<b>Província</b>	Tarragona
<b>UTM X</b>	274338.443
<b>UTM Y</b>	4551679.519
<b>Cota Z</b>	

<b>Any de construcció</b>	
<b>Tipologia general</b>	Pontó (3 ≤ L < 10)
<b>Longitud total (m)</b>	5.0
<b>Superfície total (m2)</b>	84.2
<b>Tipologia tauler</b>	Marc
<b>Material</b>	Formigó armat
<b>Nombre de trams</b>	1



<b>Carretera</b>	C-221
<b>PK</b>	67+818
<b>Àmbit Territorial</b>	Terres de l'Ebre
<b>Àmbit de Conservació</b>	Tortosa
<b>Titularitat</b>	Generalitat de Catalunya
<b>Municipi</b>	Batea
<b>Comarca</b>	Terra Alta
<b>Província</b>	Tarragona
<b>UTM X</b>	275546.038
<b>UTM Y</b>	4550882.609
<b>Cota Z</b>	



<b>Any de construcció</b>	
<b>Tipologia general</b>	Pontó (3 ≤ L < 10)
<b>Longitud total (m)</b>	4.0
<b>Superfície total (m2)</b>	120.8
<b>Tipologia tauler</b>	Marc
<b>Material</b>	Formigó armat
<b>Nombre de trams</b>	1

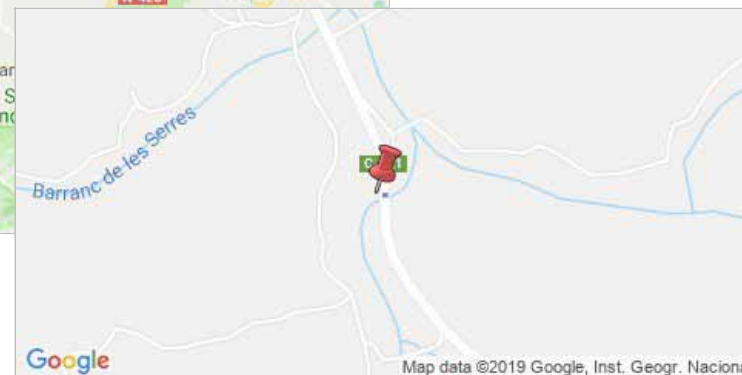
Carretera	C-221
PK	68+753
Àmbit Territorial	Terres de l'Ebre
Àmbit de Conservació	Tortosa
Titularitat	Generalitat de Catalunya
Municipi	Batea
Comarca	Terra Alta
Província	Tarragona
UTM X	275923.627
UTM Y	4550031.699
Cota Z	

Any de construcció	
Tipologia general	Pontó (3 ≤ L < 10)
Longitud total (m)	6.0
Superfície total (m2)	70.8
Tipologia tauler	Marc
Material	Formigó armat
Nombre de trams	1



<b>Carretera</b>	C-221
<b>PK</b>	69+183
<b>Àmbit Territorial</b>	Terres de l'Ebre
<b>Àmbit de Conservació</b>	Tortosa
<b>Titularitat</b>	Generalitat de Catalunya
<b>Municipi</b>	Batea
<b>Comarca</b>	Terra Alta
<b>Província</b>	Tarragona
<b>UTM X</b>	276061.959
<b>UTM Y</b>	4549623.015
<b>Cota Z</b>	

<b>Any de construcció</b>	
<b>Tipologia general</b>	Pontó (3 ≤ L < 10)
<b>Longitud total (m)</b>	7.0
<b>Superfície total (m2)</b>	81.2
<b>Tipologia tauler</b>	Marc
<b>Material</b>	Formigó armat
<b>Nombre de trams</b>	1



<b>Carretera</b>	C-221z
<b>PK</b>	67+418
<b>Àmbit Territorial</b>	Terres de l'Ebre
<b>Àmbit de Conservació</b>	Tortosa
<b>Titularitat</b>	Generalitat de Catalunya
<b>Municipi</b>	Batea
<b>Comarca</b>	Terra Alta
<b>Província</b>	Tarragona
<b>UTM X</b>	274056.49
<b>UTM Y</b>	4552366.935
<b>Cota Z</b>	

<b>Any de construcció</b>	
<b>Tipologia general</b>	Pontó (3 ≤ L < 10)
<b>Longitud total (m)</b>	6.0
<b>Superfície total (m2)</b>	100.5
<b>Tipologia tauler</b>	Marc
<b>Material</b>	Formigó armat
<b>Nombre de trams</b>	1



<b>Carretera</b>	C-221z
<b>PK</b>	70+25
<b>Àmbit Territorial</b>	Terres de l'Ebre
<b>Àmbit de Conservació</b>	Tortosa
<b>Titularitat</b>	Generalitat de Catalunya
<b>Municipi</b>	Batea
<b>Comarca</b>	Terra Alta
<b>Província</b>	Tarragona
<b>UTM X</b>	275599.055
<b>UTM Y</b>	4550891.263
<b>Cota Z</b>	



<b>Any de construcció</b>	
<b>Tipologia general</b>	Pontó ( $3 \leq L < 10$ )
<b>Longitud total (m)</b>	4.0
<b>Superfície total (m2)</b>	125.0
<b>Tipologia tauler</b>	Marc
<b>Material</b>	Formigó armat
<b>Nombre de trams</b>	1

Nom de l'estructura:

Viaducte de la N-230b sobre el Barranc de Xalamera

Carretera	N-230b
PK	20+690
Àmbit Territorial	Terres de l'Ebre
Àmbit de Conservació	Tortosa
Titularitat	Generalitat de Catalunya
Municipi	Paüls
Comarca	BaixEbre
Província	Tarragona
UTM X	285166.205
UTM Y	4536655.229
Cota Z	

Any de construcció	
Tipologia general	Viaducte (L > 50 H ≥ 25)
Longitud total (m)	99.6
Superfície total (m2)	930.26
Tipologia tauler	Convencional (de bigues)
Material	Formigó armat
Nombre de trams	3





Carretera	N-230b
PK	21+205
Àmbit Territorial	Terres de l'Ebre
Àmbit de Conservació	Tortosa
Titularitat	Generalitat de Catalunya
Municipi	Paüls
Comarca	BaixEbre
Província	Tarragona
UTM X	285554.873
UTM Y	4536433.864
Cota Z	

Any de construcció	
Tipologia general	Pontó ( $3 \leq L < 10$ )
Longitud total (m)	4.5
Superfície total (m2)	74.25
Tipologia tauler	Marc
Material	Formigó armat
Nombre de trams	1



<b>Carretera</b>	N-230b
<b>PK</b>	22+865
<b>Àmbit Territorial</b>	Terres de l'Ebre
<b>Àmbit de Conservació</b>	Tortosa
<b>Titularitat</b>	Generalitat de Catalunya
<b>Municipi</b>	Paüls
<b>Comarca</b>	BaixEbre
<b>Província</b>	Tarragona
<b>UTM X</b>	286177.129
<b>UTM Y</b>	4535397.085
<b>Cota Z</b>	



<b>Any de construcció</b>	
<b>Tipologia general</b>	Pontó ( $3 \leq L < 10$ )
<b>Longitud total (m)</b>	8.0
<b>Superfície total (m2)</b>	284.0
<b>Tipologia tauler</b>	Marc
<b>Material</b>	Formigó armat
<b>Nombre de trams</b>	1

<b>Carretera</b>	N-230b
<b>PK</b>	24+697
<b>Àmbit Territorial</b>	Terres de l'Ebre
<b>Àmbit de Conservació</b>	Tortosa
<b>Titularitat</b>	Generalitat de Catalunya
<b>Municipi</b>	Xerta
<b>Comarca</b>	BaixEbre
<b>Província</b>	Tarragona
<b>UTM X</b>	287667.995
<b>UTM Y</b>	4534538.487
<b>Cota Z</b>	

<b>Any de construcció</b>	
<b>Tipologia general</b>	Pont ( $10 \leq L < 50$ )
<b>Longitud total (m)</b>	14.5
<b>Superfície total (m2)</b>	147.9
<b>Tipologia tauler</b>	Convencional (de bigues)
<b>Material</b>	Formigó armat
<b>Nombre de trams</b>	1



<b>Carretera</b>	T-330
<b>PK</b>	9+940
<b>Àmbit Territorial</b>	Terres de l'Ebre
<b>Àmbit de Conservació</b>	Tortosa
<b>Titularitat</b>	Generalitat de Catalunya
<b>Municipi</b>	Arnes
<b>Comarca</b>	Terra Alta
<b>Província</b>	Tarragona
<b>UTM X</b>	268267.128
<b>UTM Y</b>	4532226.229
<b>Cota Z</b>	



<b>Any de construcció</b>	
<b>Tipologia general</b>	Pont ( $10 \leq L < 50$ )
<b>Longitud total (m)</b>	20.0
<b>Superfície total (m2)</b>	120.0
<b>Tipologia tauler</b>	Volta
<b>Material</b>	Formigó no determinat
<b>Nombre de trams</b>	1


<b>Carretera</b>	T-330
<b>PK</b>	12+871
<b>Àmbit Territorial</b>	Terres de l'Ebre
<b>Àmbit de Conservació</b>	Tortosa
<b>Titularitat</b>	Generalitat de Catalunya
<b>Municipi</b>	Arnes
<b>Comarca</b>	Terra Alta
<b>Província</b>	Tarragona
<b>UTM X</b>	270737.307
<b>UTM Y</b>	4533762.682
<b>Cota Z</b>	

<b>Any de construcció</b>	
<b>Tipologia general</b>	Viaducte (L > 50 H ≥ 25)
<b>Longitud total (m)</b>	52.0
<b>Superfície total (m2)</b>	348.4
<b>Tipologia tauler</b>	Volta
<b>Material</b>	fàbrica de carreus
<b>Nombre de trams</b>	3



<b>Carretera</b>	T-330
<b>PK</b>	18+39
<b>Àmbit Territorial</b>	Terres de l'Ebre
<b>Àmbit de Conservació</b>	Tortosa
<b>Titularitat</b>	Generalitat de Catalunya
<b>Municipi</b>	Horta de Sant Joan
<b>Comarca</b>	Terra Alta
<b>Província</b>	Tarragona
<b>UTM X</b>	274966.131
<b>UTM Y</b>	4535870.24
<b>Cota Z</b>	

<b>Any de construcció</b>	
<b>Tipologia general</b>	Viaducte (L > 50 H ≥ 25)
<b>Longitud total (m)</b>	58.7
<b>Superfície total (m2)</b>	528.3
<b>Tipologia tauler</b>	Convencional (de bigues)
<b>Material</b>	Formigó armat
<b>Nombre de trams</b>	3



<b>Carretera</b>	T-330
<b>PK</b>	19+542
<b>Àmbit Territorial</b>	Terres de l'Ebre
<b>Àmbit de Conservació</b>	Tortosa
<b>Titularitat</b>	Generalitat de Catalunya
<b>Municipi</b>	Horta de Sant Joan
<b>Comarca</b>	Terra Alta
<b>Província</b>	Tarragona
<b>UTM X</b>	275826.812
<b>UTM Y</b>	4536389.836
<b>Cota Z</b>	



<b>Any de construcció</b>	
<b>Tipologia general</b>	Viaducte (L > 50 H ≥ 25)
<b>Longitud total (m)</b>	72.1
<b>Superfície total (m2)</b>	671.97
<b>Tipologia tauler</b>	Convencional (de bigues)
<b>Material</b>	Formigó armat
<b>Nombre de trams</b>	3

<b>Carretera</b>	T-330
<b>PK</b>	20+86
<b>Àmbit Territorial</b>	Terres de l'Ebre
<b>Àmbit de Conservació</b>	Tortosa
<b>Titularitat</b>	Generalitat de Catalunya
<b>Municipi</b>	Horta de Sant Joan
<b>Comarca</b>	Terra Alta
<b>Província</b>	Tarragona
<b>UTM X</b>	276171.846
<b>UTM Y</b>	4536682.375
<b>Cota Z</b>	



<b>Any de construcció</b>	
<b>Tipologia general</b>	Pontó (3 ≤ L < 10)
<b>Longitud total (m)</b>	7.0
<b>Superfície total (m2)</b>	70.0
<b>Tipologia tauler</b>	Marc
<b>Material</b>	Formigó armat
<b>Nombre de trams</b>	1



<b>Carretera</b>	T-330
<b>PK</b>	21+109
<b>Àmbit Territorial</b>	Terres de l'Ebre
<b>Àmbit de Conservació</b>	Tortosa
<b>Titularitat</b>	Generalitat de Catalunya
<b>Municipi</b>	Horta de Sant Joan
<b>Comarca</b>	Terra Alta
<b>Província</b>	Tarragona
<b>UTM X</b>	277465.834
<b>UTM Y</b>	4537565.129
<b>Cota Z</b>	

<b>Any de construcció</b>	
<b>Tipologia general</b>	Viaducte (L > 50 H ≥ 25)
<b>Longitud total (m)</b>	142.1
<b>Superfície total (m2)</b>	1278.9
<b>Tipologia tauler</b>	Convencional (de bigues)
<b>Material</b>	Formigó armat
<b>Nombre de trams</b>	4



Carretera	T-330
PK	22+357
Àmbit Territorial	Terres de l'Ebre
Àmbit de Conservació	Tortosa
Titularitat	Generalitat de Catalunya
Municipi	Horta de Sant Joan
Comarca	Terra Alta
Província	Tarragona
UTM X	278364.611
UTM Y	4538214.56
Cota Z	

Any de construcció	
Tipologia general	Pontó ( $3 \leq L < 10$ )
Longitud total (m)	7.0
Superfície total (m2)	100.45
Tipologia tauler	Marc
Material	Formigó armat
Nombre de trams	1



<b>Carretera</b>	T-330
<b>PK</b>	23+341
<b>Àmbit Territorial</b>	Terres de l'Ebre
<b>Àmbit de Conservació</b>	Tortosa
<b>Titularitat</b>	Generalitat de Catalunya
<b>Municipi</b>	Horta de Sant Joan
<b>Comarca</b>	Terra Alta
<b>Província</b>	Tarragona
<b>UTM X</b>	279264.867
<b>UTM Y</b>	4538526.384
<b>Cota Z</b>	

<b>Any de construcció</b>	
<b>Tipologia general</b>	Pontó ( $3 \leq L < 10$ )
<b>Longitud total (m)</b>	4.0
<b>Superfície total (m2)</b>	120.0
<b>Tipologia tauler</b>	Volta
<b>Material</b>	fàbrica de carreus
<b>Nombre de trams</b>	1



<b>Carretera</b>	T-330
<b>PK</b>	23+594
<b>Àmbit Territorial</b>	Terres de l'Ebre
<b>Àmbit de Conservació</b>	Tortosa
<b>Titularitat</b>	Generalitat de Catalunya
<b>Municipi</b>	Horta de Sant Joan
<b>Comarca</b>	Terra Alta
<b>Província</b>	Tarragona
<b>UTM X</b>	279527.73
<b>UTM Y</b>	4538610.175
<b>Cota Z</b>	

<b>Any de construcció</b>	
<b>Tipologia general</b>	Pontó ( $3 \leq L < 10$ )
<b>Longitud total (m)</b>	5.0
<b>Superfície total (m2)</b>	75.0
<b>Tipologia tauler</b>	Volta
<b>Material</b>	fàbrica de carreus
<b>Nombre de trams</b>	1



<b>Carretera</b>	T-330
<b>PK</b>	24+400
<b>Àmbit Territorial</b>	Terres de l'Ebre
<b>Àmbit de Conservació</b>	Tortosa
<b>Titularitat</b>	Generalitat de Catalunya
<b>Municipi</b>	Prat de Comte
<b>Comarca</b>	Terra Alta
<b>Província</b>	Tarragona
<b>UTM X</b>	280078.719
<b>UTM Y</b>	4539194.142
<b>Cota Z</b>	



<b>Any de construcció</b>	
<b>Tipologia general</b>	Pontó (3 ≤ L < 10)
<b>Longitud total (m)</b>	5.0
<b>Superfície total (m2)</b>	51.0
<b>Tipologia tauler</b>	Marc
<b>Material</b>	Formigó armat
<b>Nombre de trams</b>	1

Nom de l'estructura:

Pontó de la T-330 sobre riera

Carretera	T-330
PK	24+650
Àmbit Territorial	Terres de l'Ebre
Àmbit de Conservació	Tortosa
Titularitat	Generalitat de Catalunya
Municipi	Prat de Comte
Comarca	Terra Alta
Província	Tarragona
UTM X	280262.696
UTM Y	4539348.327
Cota Z	

Any de construcció	
Tipologia general	Pontó ( $3 \leq L < 10$ )
Longitud total (m)	3.0
Superfície total (m2)	16.75
Tipologia tauler	Tub
Material	Formigó armat
Nombre de trams	1



Nom de l'estructura:

Pontó de la T-330 Barranc de l'Hostal ( antic )

Carretera	T-330
PK	25+100
Àmbit Territorial	Terres de l'Ebre
Àmbit de Conservació	Tortosa
Titularitat	Generalitat de Catalunya
Municipi	Prat de Comte
Comarca	Terra Alta
Província	Tarragona
UTM X	280555.571
UTM Y	4539748.217
Cota Z	

Any de construcció	
Tipologia general	Pontó ( $3 \leq L < 10$ )
Longitud total (m)	6.0
Superfície total (m2)	38.0
Tipologia tauler	Volta
Material	fàbrica de carreus
Nombre de trams	1



<b>Carretera</b>	T-330
<b>PK</b>	25+340
<b>Àmbit Territorial</b>	Terres de l'Ebre
<b>Àmbit de Conservació</b>	Tortosa
<b>Titularitat</b>	Generalitat de Catalunya
<b>Municipi</b>	Prat de Comte
<b>Comarca</b>	Terra Alta
<b>Província</b>	Tarragona
<b>UTM X</b>	280795.931
<b>UTM Y</b>	4539785.818
<b>Cota Z</b>	

<b>Any de construcció</b>	
<b>Tipologia general</b>	Pontó ( $3 \leq L < 10$ )
<b>Longitud total (m)</b>	7.0
<b>Superfície total (m2)</b>	150.64
<b>Tipologia tauler</b>	Marc
<b>Material</b>	Formigó armat
<b>Nombre de trams</b>	1





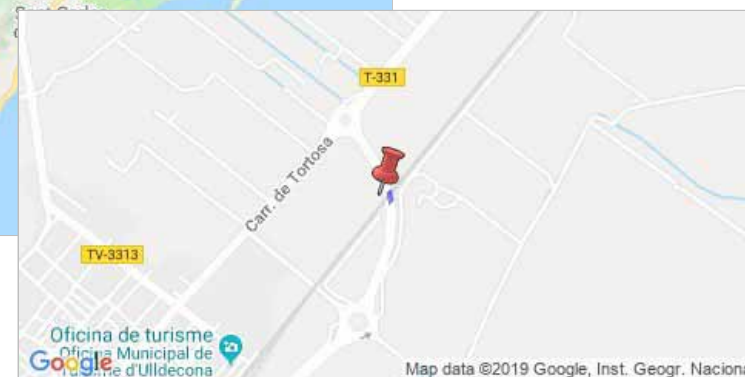
<b>Carretera</b>	T-330
<b>PK</b>	26+42
<b>Àmbit Territorial</b>	Terres de l'Ebre
<b>Àmbit de Conservació</b>	Tortosa
<b>Titularitat</b>	Generalitat de Catalunya
<b>Municipi</b>	Prat de Comte
<b>Comarca</b>	Terra Alta
<b>Província</b>	Tarragona
<b>UTM X</b>	281456.634
<b>UTM Y</b>	4539982.424
<b>Cota Z</b>	

<b>Any de construcció</b>	
<b>Tipologia general</b>	Pontó ( $3 \leq L < 10$ )
<b>Longitud total (m)</b>	5.0
<b>Superfície total (m2)</b>	45.0
<b>Tipologia tauler</b>	Marc
<b>Material</b>	Formigó armat
<b>Nombre de trams</b>	1



<b>Carretera</b>	T-331
<b>PK</b>	0+408
<b>Àmbit Territorial</b>	Terres de l'Ebre
<b>Àmbit de Conservació</b>	Tortosa
<b>Titularitat</b>	Generalitat de Catalunya
<b>Municipi</b>	Ulldecona
<b>Comarca</b>	Montsià
<b>Província</b>	Tarragona
<b>UTM X</b>	284703.392
<b>UTM Y</b>	4497622.979
<b>Cota Z</b>	

<b>Any de construcció</b>	
<b>Tipologia general</b>	Pont ( $10 \leq L < 50$ )
<b>Longitud total (m)</b>	25.8
<b>Superfície total (m2)</b>	280.45
<b>Tipologia tauler</b>	Convencional (de bigues)
<b>Material</b>	Formigó armat
<b>Nombre de trams</b>	1



<b>Carretera</b>	T-331
<b>PK</b>	0+628
<b>Àmbit Territorial</b>	Terres de l'Ebre
<b>Àmbit de Conservació</b>	Tortosa
<b>Titularitat</b>	Generalitat de Catalunya
<b>Municipi</b>	Ulldecona
<b>Comarca</b>	Montsià
<b>Província</b>	Tarragona
<b>UTM X</b>	284634.799
<b>UTM Y</b>	4497823.491
<b>Cota Z</b>	

<b>Any de construcció</b>	
<b>Tipologia general</b>	Pontó ( $3 \leq L < 10$ )
<b>Longitud total (m)</b>	6.0
<b>Superfície total (m2)</b>	278.4
<b>Tipologia tauler</b>	Marc
<b>Material</b>	Formigó armat
<b>Nombre de trams</b>	1



<b>Carretera</b>	T-331
<b>PK</b>	4+726
<b>Àmbit Territorial</b>	Terres de l'Ebre
<b>Àmbit de Conservació</b>	Tortosa
<b>Titularitat</b>	Generalitat de Catalunya
<b>Municipi</b>	Ulldecona
<b>Comarca</b>	Montsià
<b>Província</b>	Tarragona
<b>UTM X</b>	287412.063
<b>UTM Y</b>	4500859.842
<b>Cota Z</b>	

<b>Any de construcció</b>	
<b>Tipologia general</b>	Pontó (3 ≤ L < 10)
<b>Longitud total (m)</b>	5.0
<b>Superfície total (m2)</b>	64.0
<b>Tipologia tauler</b>	Marc
<b>Material</b>	Formigó armat
<b>Nombre de trams</b>	1



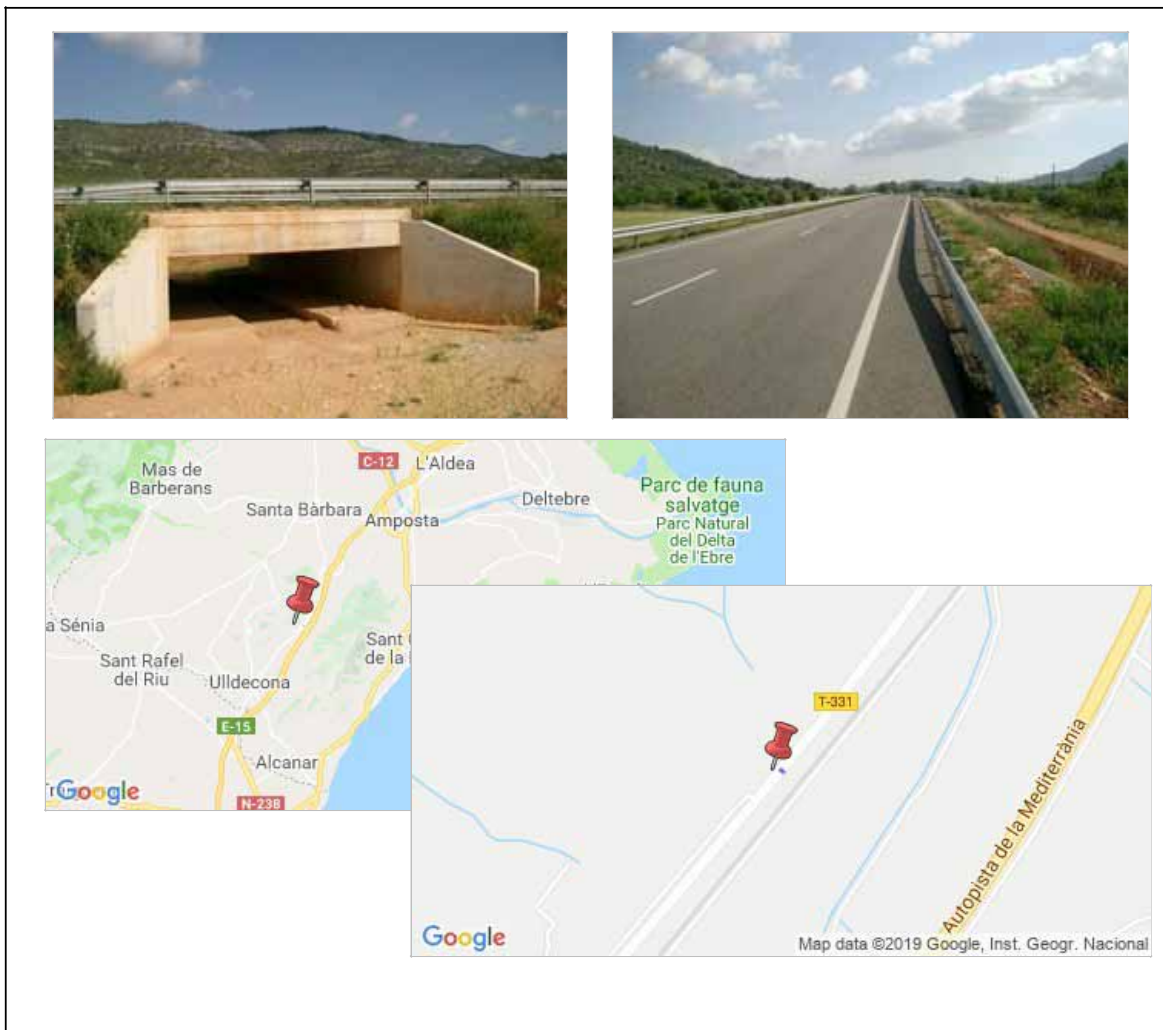
<b>Carretera</b>	T-331
<b>PK</b>	5+244
<b>Àmbit Territorial</b>	Terres de l'Ebre
<b>Àmbit de Conservació</b>	Tortosa
<b>Titularitat</b>	Generalitat de Catalunya
<b>Municipi</b>	Ulldecona
<b>Comarca</b>	Montsià
<b>Província</b>	Tarragona
<b>UTM X</b>	287745.897
<b>UTM Y</b>	4501231.224
<b>Cota Z</b>	

<b>Any de construcció</b>	
<b>Tipologia general</b>	Pontó (3 ≤ L < 10)
<b>Longitud total (m)</b>	5.0
<b>Superfície total (m2)</b>	62.0
<b>Tipologia tauler</b>	Marc
<b>Material</b>	Formigó armat
<b>Nombre de trams</b>	1



<b>Carretera</b>	T-331
<b>PK</b>	5+392
<b>Àmbit Territorial</b>	Terres de l'Ebre
<b>Àmbit de Conservació</b>	Tortosa
<b>Titularitat</b>	Generalitat de Catalunya
<b>Municipi</b>	Ulldecona
<b>Comarca</b>	Montsià
<b>Província</b>	Tarragona
<b>UTM X</b>	287846.186
<b>UTM Y</b>	4501342.458
<b>Cota Z</b>	

<b>Any de construcció</b>	
<b>Tipologia general</b>	Pontó (3 ≤ L < 10)
<b>Longitud total (m)</b>	6.0
<b>Superfície total (m2)</b>	75.0
<b>Tipologia tauler</b>	Marc
<b>Material</b>	Formigó armat
<b>Nombre de trams</b>	1



<b>Carretera</b>	T-331
<b>PK</b>	5+538
<b>Àmbit Territorial</b>	Terres de l'Ebre
<b>Àmbit de Conservació</b>	Tortosa
<b>Titularitat</b>	Generalitat de Catalunya
<b>Municipi</b>	Ulldecona
<b>Comarca</b>	Montsià
<b>Província</b>	Tarragona
<b>UTM X</b>	287945.362
<b>UTM Y</b>	4501454.6
<b>Cota Z</b>	

<b>Any de construcció</b>	
<b>Tipologia general</b>	Pontó (3 ≤ L < 10)
<b>Longitud total (m)</b>	6.0
<b>Superfície total (m2)</b>	78.0
<b>Tipologia tauler</b>	Marc
<b>Material</b>	Formigó armat
<b>Nombre de trams</b>	1



Nom de l'estructura:

Pont de la T-331 sobre el Barranc de les Foies

Carretera	T-331
PK	8+733
Àmbit Territorial	Terres de l'Ebre
Àmbit de Conservació	Tortosa
Titularitat	Generalitat de Catalunya
Municipi	Freginals
Comarca	Montsià
Província	Tarragona
UTM X	289306.93
UTM Y	4504241.689
Cota Z	

Any de construcció	
Tipologia general	Pont ( $10 \leq L < 50$ )
Longitud total (m)	10.0
Superfície total (m2)	127.5
Tipologia tauler	Marc
Material	Formigó armat
Nombre de trams	1





<b>Carretera</b>	T-331
<b>PK</b>	12+898
<b>Àmbit Territorial</b>	Terres de l'Ebre
<b>Àmbit de Conservació</b>	Tortosa
<b>Titularitat</b>	Generalitat de Catalunya
<b>Municipi</b>	Santa Bàrbara
<b>Comarca</b>	Montsià
<b>Província</b>	Tarragona
<b>UTM X</b>	289192.903
<b>UTM Y</b>	4508239.946
<b>Cota Z</b>	



<b>Any de construcció</b>	
<b>Tipologia general</b>	Viaducte (L > 50 H ≥ 25)
<b>Longitud total (m)</b>	100.8
<b>Superfície total (m2)</b>	1108.8
<b>Tipologia tauler</b>	Convencional (de bigues)
<b>Material</b>	Formigó armat
<b>Nombre de trams</b>	4

Carretera	T-331
PK	14+692
Àmbit Territorial	Terres de l'Ebre
Àmbit de Conservació	Tortosa
Titularitat	Generalitat de Catalunya
Municipi	Santa Bàrbara
Comarca	Montsià
Província	Tarragona
UTM X	289398.127
UTM Y	4509815.671
Cota Z	

Any de construcció	
Tipologia general	Pontó ( $3 \leq L < 10$ )
Longitud total (m)	6.0
Superfície total (m2)	76.8
Tipologia tauler	Marc
Material	Formigó armat
Nombre de trams	1



<b>Carretera</b>	T-331
<b>PK</b>	15+169
<b>Àmbit Territorial</b>	Terres de l'Ebre
<b>Àmbit de Conservació</b>	Tortosa
<b>Titularitat</b>	Generalitat de Catalunya
<b>Municipi</b>	Santa Bàrbara
<b>Comarca</b>	Montsià
<b>Província</b>	Tarragona
<b>UTM X</b>	289319.316
<b>UTM Y</b>	4510269.406
<b>Cota Z</b>	

<b>Any de construcció</b>	
<b>Tipologia general</b>	Pontó (3 ≤ L < 10)
<b>Longitud total (m)</b>	8.0
<b>Superfície total (m2)</b>	153.6
<b>Tipologia tauler</b>	Marc
<b>Material</b>	Formigó armat
<b>Nombre de trams</b>	1



<b>Carretera</b>	T-331
<b>PK</b>	15+501
<b>Àmbit Territorial</b>	Terres de l'Ebre
<b>Àmbit de Conservació</b>	Tortosa
<b>Titularitat</b>	Generalitat de Catalunya
<b>Municipi</b>	Santa Bàrbara
<b>Comarca</b>	Montsià
<b>Província</b>	Tarragona
<b>UTM X</b>	289325.474
<b>UTM Y</b>	4510608.81
<b>Cota Z</b>	

<b>Any de construcció</b>	
<b>Tipologia general</b>	Pontó (3 ≤ L < 10)
<b>Longitud total (m)</b>	6.0
<b>Superfície total (m2)</b>	81.9
<b>Tipologia tauler</b>	Marc
<b>Material</b>	Formigó armat
<b>Nombre de trams</b>	1



<b>Carretera</b>	T-331
<b>PK</b>	17+502
<b>Àmbit Territorial</b>	Terres de l'Ebre
<b>Àmbit de Conservació</b>	Tortosa
<b>Titularitat</b>	Generalitat de Catalunya
<b>Municipi</b>	Santa Bàrbara
<b>Comarca</b>	Montsià
<b>Província</b>	Tarragona
<b>UTM X</b>	289285.337
<b>UTM Y</b>	4512761.558
<b>Cota Z</b>	



<b>Any de construcció</b>	
<b>Tipologia general</b>	Pont ( $10 \leq L < 50$ )
<b>Longitud total (m)</b>	45.0
<b>Superfície total (m2)</b>	495.0
<b>Tipologia tauler</b>	Convencional (de bigues)
<b>Material</b>	Formigó armat
<b>Nombre de trams</b>	1

Nom de l'estructura:

Pont de la T-331 sobre el Barranc del Baiot

Carretera	T-331
PK	18+650
Àmbit Territorial	Terres de l'Ebre
Àmbit de Conservació	Tortosa
Titularitat	Generalitat de Catalunya
Municipi	Tortosa
Comarca	BaixEbre
Província	Tarragona
UTM X	289195.368
UTM Y	4513789.836
Cota Z	

Any de construcció	
Tipologia general	Pont ( $10 \leq L < 50$ )
Longitud total (m)	31.0
Superfície total (m2)	310.0
Tipologia tauler	Convencional (llosa/calaix)
Material	Formigó armat
Nombre de trams	1



<b>Carretera</b>	T-331
<b>PK</b>	19+728
<b>Àmbit Territorial</b>	Terres de l'Ebre
<b>Àmbit de Conservació</b>	Tortosa
<b>Titularitat</b>	Generalitat de Catalunya
<b>Municipi</b>	Tortosa
<b>Comarca</b>	BaixEbre
<b>Província</b>	Tarragona
<b>UTM X</b>	289115.104
<b>UTM Y</b>	4514849.135
<b>Cota Z</b>	



<b>Any de construcció</b>	
<b>Tipologia general</b>	Pontó (3 ≤ L < 10)
<b>Longitud total (m)</b>	7.0
<b>Superfície total (m2)</b>	107.1
<b>Tipologia tauler</b>	Marc
<b>Material</b>	Formigó armat
<b>Nombre de trams</b>	1

<b>Carretera</b>	T-331
<b>PK</b>	22+121
<b>Àmbit Territorial</b>	Terres de l'Ebre
<b>Àmbit de Conservació</b>	Tortosa
<b>Titularitat</b>	Generalitat de Catalunya
<b>Municipi</b>	Tortosa
<b>Comarca</b>	BaixEbre
<b>Província</b>	Tarragona
<b>UTM X</b>	290050.788
<b>UTM Y</b>	4516763.598
<b>Cota Z</b>	9.0

<b>Any de construcció</b>	
<b>Tipologia general</b>	Pontó ( $3 \leq L < 10$ )
<b>Longitud total (m)</b>	3.0
<b>Superfície total (m2)</b>	30.9
<b>Tipologia tauler</b>	Volta
<b>Material</b>	Formigó no determinat
<b>Nombre de trams</b>	1





Nom de l'estructura:

Pont de la T-332 sobre el Riu de la Sénia

Carretera	T-332
PK	11+683
Àmbit Territorial	Terres de l'Ebre
Àmbit de Conservació	Tortosa
Titularitat	Generalitat de Catalunya
Municipi	Ulldecona
Comarca	Montsià
Província	Tarragona
UTM X	283167.021
UTM Y	4495208.413
Cota Z	

Any de construcció	
Tipologia general	Pont ( $10 \leq L < 50$ )
Longitud total (m)	16.0
Superfície total (m2)	153.6
Tipologia tauler	Volta
Material	fàbrica de carreus
Nombre de trams	1



<b>Carretera</b>	T-332
<b>PK</b>	13+328
<b>Àmbit Territorial</b>	Terres de l'Ebre
<b>Àmbit de Conservació</b>	Tortosa
<b>Titularitat</b>	Generalitat de Catalunya
<b>Municipi</b>	Ulldecona
<b>Comarca</b>	Montsià
<b>Província</b>	Tarragona
<b>UTM X</b>	283787.424
<b>UTM Y</b>	4496566.423
<b>Cota Z</b>	

<b>Any de construcció</b>	
<b>Tipologia general</b>	Pont ( $10 \leq L < 50$ )
<b>Longitud total (m)</b>	38.1
<b>Superfície total (m2)</b>	348.62
<b>Tipologia tauler</b>	Convencional (de bigues)
<b>Material</b>	Formigó armat
<b>Nombre de trams</b>	3



Nom de l'estructura:

Pontó de la T-333 vora el Barranc de la Matxaca

Carretera	T-333
PK	29+646
Àmbit Territorial	Terres de l'Ebre
Àmbit de Conservació	Tortosa
Titularitat	Generalitat de Catalunya
Municipi	Prat de Comte
Comarca	Terra Alta
Província	Tarragona
UTM X	284103.525
UTM Y	4538919.551
Cota Z	

Any de construcció	
Tipologia general	Pontó ( $3 \leq L < 10$ )
Longitud total (m)	8.7
Superfície total (m2)	182.7
Tipologia tauler	Convencional (de bigues)
Material	Formigó armat
Nombre de trams	1



<b>Carretera</b>	T-333
<b>PK</b>	30+180
<b>Àmbit Territorial</b>	Terres de l'Ebre
<b>Àmbit de Conservació</b>	Tortosa
<b>Titularitat</b>	Generalitat de Catalunya
<b>Municipi</b>	Prat de Comte
<b>Comarca</b>	Terra Alta
<b>Província</b>	Tarragona
<b>UTM X</b>	284487.871
<b>UTM Y</b>	4538768.83
<b>Cota Z</b>	



<b>Any de construcció</b>	
<b>Tipologia general</b>	Pontó ( $3 \leq L < 10$ )
<b>Longitud total (m)</b>	9.0
<b>Superfície total (m2)</b>	675.0
<b>Tipologia tauler</b>	Convencional (de bigues)
<b>Material</b>	Formigó armat
<b>Nombre de trams</b>	1

Carretera	T-333
PK	26+469
Àmbit Territorial	Terres de l'Ebre
Àmbit de Conservació	Tortosa
Titularitat	Generalitat de Catalunya
Municipi	Prat de Comte
Comarca	Terra Alta
Província	Tarragona
UTM X	281860.67
UTM Y	4539928.421
Cota Z	

Any de construcció	
Tipologia general	Pontó ( $3 \leq L < 10$ )
Longitud total (m)	5.07
Superfície total (m2)	53.76
Tipologia tauler	Volta
Material	fàbrica de carreus
Nombre de trams	1



<b>Carretera</b>	T-333
<b>PK</b>	27+696
<b>Àmbit Territorial</b>	Terres de l'Ebre
<b>Àmbit de Conservació</b>	Tortosa
<b>Titularitat</b>	Generalitat de Catalunya
<b>Municipi</b>	Prat de Comte
<b>Comarca</b>	Terra Alta
<b>Província</b>	Tarragona
<b>UTM X</b>	282817.077
<b>UTM Y</b>	4539595.497
<b>Cota Z</b>	

<b>Any de construcció</b>	
<b>Tipologia general</b>	Pontó ( $3 \leq L < 10$ )
<b>Longitud total (m)</b>	8.0
<b>Superfície total (m2)</b>	82.4
<b>Tipologia tauler</b>	Marc
<b>Material</b>	Formigó armat
<b>Nombre de trams</b>	1



Carretera	T-333
PK	28+90
Àmbit Territorial	Terres de l'Ebre
Àmbit de Conservació	Tortosa
Titularitat	Generalitat de Catalunya
Municipi	Prat de Comte
Comarca	Terra Alta
Província	Tarragona
UTM X	283040.751
UTM Y	4539316.22
Cota Z	

Any de construcció	
Tipologia general	Pontó ( $3 \leq L < 10$ )
Longitud total (m)	5.0
Superfície total (m2)	64.0
Tipologia tauler	Marc
Material	Formigó armat
Nombre de trams	1



<b>Carretera</b>	T-333
<b>PK</b>	30+93
<b>Àmbit Territorial</b>	Terres de l'Ebre
<b>Àmbit de Conservació</b>	Tortosa
<b>Titularitat</b>	Generalitat de Catalunya
<b>Municipi</b>	Prat de Comte
<b>Comarca</b>	Terra Alta
<b>Província</b>	Tarragona
<b>UTM X</b>	284373.102
<b>UTM Y</b>	4538728.934
<b>Cota Z</b>	



<b>Any de construcció</b>	
<b>Tipologia general</b>	Pontó ( $3 \leq L < 10$ )
<b>Longitud total (m)</b>	5.0
<b>Superfície total (m2)</b>	115.5
<b>Tipologia tauler</b>	Marc
<b>Material</b>	Formigó armat
<b>Nombre de trams</b>	1



<b>Carretera</b>	T-334
<b>PK</b>	4+211
<b>Àmbit Territorial</b>	Terres de l'Ebre
<b>Àmbit de Conservació</b>	Tortosa
<b>Titularitat</b>	Generalitat de Catalunya
<b>Municipi</b>	Horta de Sant Joan
<b>Comarca</b>	Terra Alta
<b>Província</b>	Tarragona
<b>UTM X</b>	274439.431
<b>UTM Y</b>	4538533.996
<b>Cota Z</b>	

<b>Any de construcció</b>	
<b>Tipologia general</b>	Pontó (3 ≤ L < 10)
<b>Longitud total (m)</b>	5.0
<b>Superfície total (m2)</b>	31.0
<b>Tipologia tauler</b>	Volta
<b>Material</b>	fàbrica de carreus
<b>Nombre de trams</b>	1



Nom de l'estructura:

Pont sobre la T-340 del ferrocarril

Carretera	T-340
PK	0+640
Àmbit Territorial	Terres de l'Ebre
Àmbit de Conservació	Tortosa
Titularitat	ADIF
Municipi	Camarles
Comarca	BaixEbre
Província	Tarragona
UTM X	301970.177
UTM Y	4515245.237
Cota Z	

Any de construcció	
Tipologia general	Pont ( $10 \leq L < 50$ )
Longitud total (m)	40.0
Superfície total (m2)	488.0
Tipologia tauler	Convencional (de bigues)
Material	Formigó armat
Nombre de trams	2



Nom de l'estructura:

Pontó de la T-340 sobre canal

Carretera	T-340
PK	0+900
Àmbit Territorial	Terres de l'Ebre
Àmbit de Conservació	Tortosa
Titularitat	Generalitat de Catalunya
Municipi	Cam arles
Comarca	BaixEbre
Província	Tarragona
UTM X	302155.471
UTM Y	4515057.296
Cota Z	

Any de construcció	
Tipologia general	Pontó (3 ≤ L < 10)
Longitud total (m)	7.0
Superfície total (m2)	63.7
Tipologia tauler	Marc
Material	Formigó no determinat
Nombre de trams	3



Nom de l'estructura:

Pont de la T-340 sobre el Barranc de la Granadella

Carretera	T-340
PK	1+26
Àmbit Territorial	Terres de l'Ebre
Àmbit de Conservació	Tortosa
Titularitat	Generalitat de Catalunya
Municipi	Cam arles
Comarca	BaixEbre
Província	Tarragona
UTM X	302253.329
UTM Y	4514990.807
Cota Z	

Any de construcció	
Tipologia general	Pont ( $10 \leq L < 50$ )
Longitud total (m)	11.8
Superfície total (m2)	224.2
Tipologia tauler	Marc
Material	Formigó armat
Nombre de trams	2



Nom de l'estructura:

Pontó de la T-340 sobre lo Desaignüe del Canal Nou

Carretera	T-340
PK	2+49
Àmbit Territorial	Terres de l'Ebre
Àmbit de Conservació	Tortosa
Titularitat	Generalitat de Catalunya
Municipi	Cam arles
Comarca	BaixEbre
Província	Tarragona
UTM X	303162.443
UTM Y	4514457.377
Cota Z	

Any de construcció	
Tipologia general	Pontó ( $3 \leq L < 10$ )
Longitud total (m)	8.05
Superfície total (m2)	101.43
Tipologia tauler	Marc
Material	Formigó armat
Nombre de trams	2



<b>Carretera</b>	T-340
<b>PK</b>	2+744
<b>Àmbit Territorial</b>	Terres de l'Ebre
<b>Àmbit de Conservació</b>	Tortosa
<b>Titularitat</b>	Generalitat de Catalunya
<b>Municipi</b>	Cam arles
<b>Comarca</b>	BaixEbre
<b>Província</b>	Tarragona
<b>UTM X</b>	303325.276
<b>UTM Y</b>	4513773.779
<b>Cota Z</b>	

<b>Any de construcció</b>	
<b>Tipologia general</b>	Pont ( $10 \leq L < 50$ )
<b>Longitud total (m)</b>	11.7
<b>Superfície total (m2)</b>	163.8
<b>Tipologia tauler</b>	Marc
<b>Material</b>	Formigó armat
<b>Nombre de trams</b>	2



<b>Carretera</b>	T-340
<b>PK</b>	4+338
<b>Àmbit Territorial</b>	Terres de l'Ebre
<b>Àmbit de Conservació</b>	Tortosa
<b>Titularitat</b>	Generalitat de Catalunya
<b>Municipi</b>	Deltebre
<b>Comarca</b>	BaixEbre
<b>Província</b>	Tarragona
<b>UTM X</b>	303663.04
<b>UTM Y</b>	4512271.077
<b>Cota Z</b>	



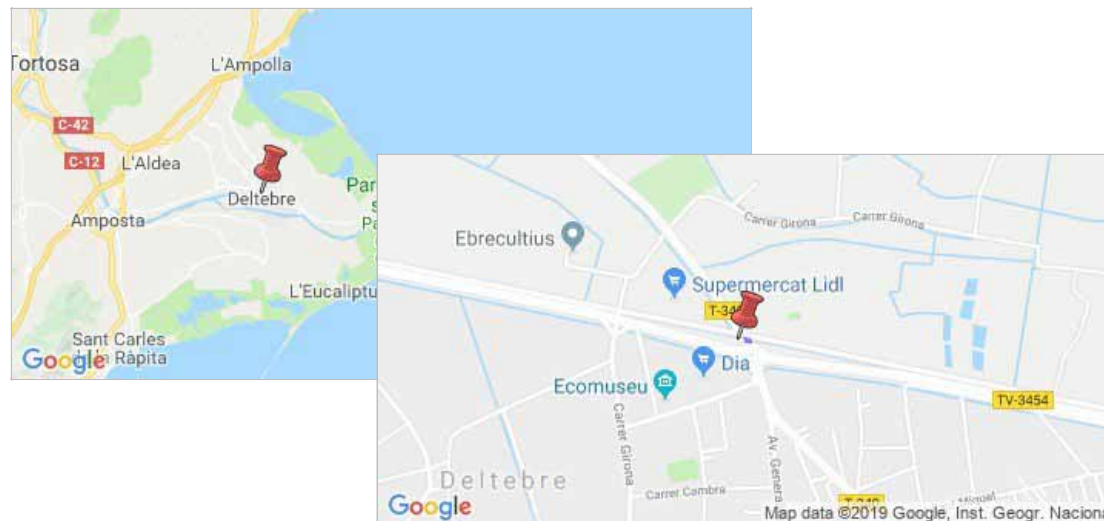
<b>Any de construcció</b>	
<b>Tipologia general</b>	Pontó (3 ≤ L < 10)
<b>Longitud total (m)</b>	6.5
<b>Superfície total (m2)</b>	117.0
<b>Tipologia tauler</b>	Convencional (llosa/calaix)
<b>Material</b>	Formigó armat
<b>Nombre de trams</b>	1

Nom de l'estructura:

Pontó de la T-340 sobre el Canal de l'Esquerra de l'Ebre

Carretera	T-340
PK	9+100
Àmbit Territorial	Terres de l'Ebre
Àmbit de Conservació	Tortosa
Titularitat	Generalitat de Catalunya
Municipi	Deltebre
Comarca	BaixEbre
Província	Tarragona
UTM X	307818.599
UTM Y	4510633.701
Cota Z	

Any de construcció	
Tipologia general	Pontó ( $3 \leq L < 10$ )
Longitud total (m)	7.55
Superfície total (m2)	104.19
Tipologia tauler	Convencional (llosa/calaix)
Material	Formigó armat
Nombre de trams	1



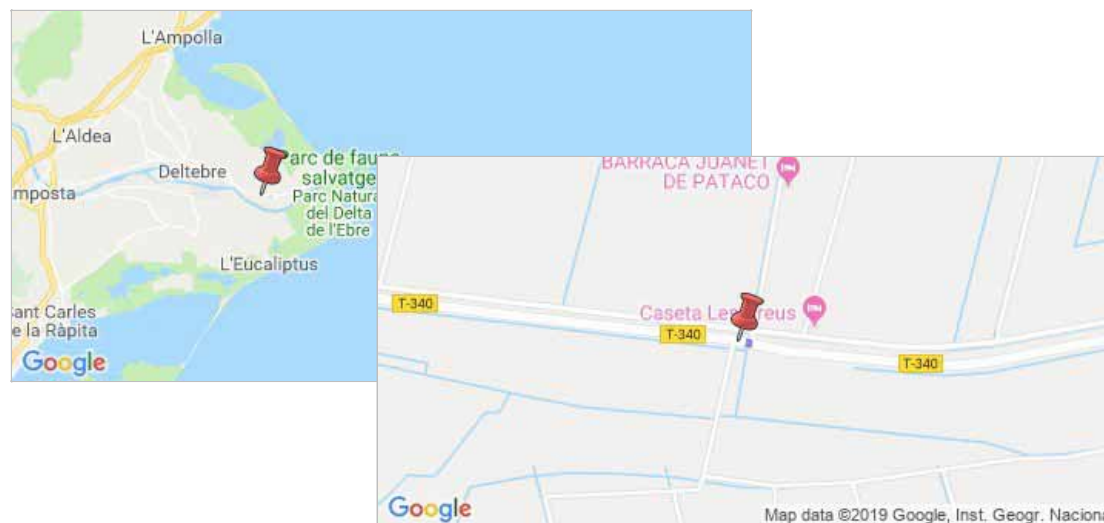


Nom de l'estructura:

Pontó de la T-340 sobre lo Desaigüe del Pont del Rei

Carretera	T-340
PK	14+969
Àmbit Territorial	Terres de l'Ebre
Àmbit de Conservació	Tortosa
Titularitat	Generalitat de Catalunya
Municipi	Deltebre
Comarca	BaixEbre
Província	Tarragona
UTM X	312986.083
UTM Y	4508348.851
Cota Z	

Any de construcció	
Tipologia general	Pontó ( $3 \leq L < 10$ )
Longitud total (m)	6.0
Superfície total (m2)	94.2
Tipologia tauler	Marc
Material	Formigó armat
Nombre de trams	1



Carretera	T-340
PK	16+930
Àmbit Territorial	Terres de l'Ebre
Àmbit de Conservació	Tortosa
Titularitat	Generalitat de Catalunya
Municipi	Deltebre
Comarca	BaixEbre
Província	Tarragona
UTM X	314918.134
UTM Y	4508516.383
Cota Z	

Any de construcció	
Tipologia general	Pont ( $10 \leq L < 50$ )
Longitud total (m)	10.5
Superfície total (m2)	157.5
Tipologia tauler	Convencional (llosa/calaix)
Material	Formigó armat
Nombre de trams	2



Nom de l'estructura:

Pontó de la T-340 sobre lo Desaigüe del Penal

Carretera	T-340
PK	17+116
Àmbit Territorial	Terres de l'Ebre
Àmbit de Conservació	Tortosa
Titularitat	Generalitat de Catalunya
Municipi	Deltebre
Comarca	BaixEbre
Província	Tarragona
UTM X	315082.212
UTM Y	4508560.852
Cota Z	

Any de construcció	
Tipologia general	Pontó ( $3 \leq L < 10$ )
Longitud total (m)	9.0
Superfície total (m2)	95.4
Tipologia tauler	Marc
Material	Formigó armat
Nombre de trams	1



<b>Carretera</b>	T-340
<b>PK</b>	17+155
<b>Àmbit Territorial</b>	Terres de l'Ebre
<b>Àmbit de Conservació</b>	Tortosa
<b>Titularitat</b>	Generalitat de Catalunya
<b>Municipi</b>	Deltebre
<b>Comarca</b>	BaixEbre
<b>Província</b>	Tarragona
<b>UTM X</b>	315104.478
<b>UTM Y</b>	4508567.242
<b>Cota Z</b>	



<b>Any de construcció</b>	
<b>Tipologia general</b>	Pontó (3 ≤ L < 10)
<b>Longitud total (m)</b>	5.5
<b>Superfície total (m2)</b>	214.5
<b>Tipologia tauler</b>	Convencional (llosa/calaix)
<b>Material</b>	Formigó armat
<b>Nombre de trams</b>	1

Carretera	T-340
PK	17+914
Àmbit Territorial	Terres de l'Ebre
Àmbit de Conservació	Tortosa
Titularitat	Generalitat de Catalunya
Municipi	Deltebre
Comarca	BaixEbre
Província	Tarragona
UTM X	315732.027
UTM Y	4509039.305
Cota Z	

Any de construcció	
Tipologia general	Pontó ( $3 \leq L < 10$ )
Longitud total (m)	5.0
Superfície total (m2)	63.0
Tipologia tauler	Marc
Material	Formigó armat
Nombre de trams	1



<b>Carretera</b>	T-340
<b>PK</b>	18+720
<b>Àmbit Territorial</b>	Terres de l'Ebre
<b>Àmbit de Conservació</b>	Tortosa
<b>Titularitat</b>	Generalitat de Catalunya
<b>Municipi</b>	Deltebre
<b>Comarca</b>	BaixEbre
<b>Província</b>	Tarragona
<b>UTM X</b>	316479.702
<b>UTM Y</b>	4509289.124
<b>Cota Z</b>	



<b>Any de construcció</b>	
<b>Tipologia general</b>	Pontó (3 ≤ L < 10)
<b>Longitud total (m)</b>	3.9
<b>Superfície total (m2)</b>	50.7
<b>Tipologia tauler</b>	Marc
<b>Material</b>	Formigó armat
<b>Nombre de trams</b>	1

<b>Carretera</b>	T-344
<b>PK</b>	3+300
<b>Àmbit Territorial</b>	Terres de l'Ebre
<b>Àmbit de Conservació</b>	Tortosa
<b>Titularitat</b>	Generalitat de Catalunya
<b>Municipi</b>	Am posta
<b>Comarca</b>	Montsià
<b>Província</b>	Tarragona
<b>UTM X</b>	292947.612
<b>UTM Y</b>	4508937.766
<b>Cota Z</b>	

<b>Any de construcció</b>	
<b>Tipologia general</b>	Viaducte (L > 50 H ≥ 25)
<b>Longitud total (m)</b>	72.0
<b>Superfície total (m2)</b>	792.0
<b>Tipologia tauler</b>	Convencional (de bigues)
<b>Material</b>	Formigó armat
<b>Nombre de trams</b>	4



Nom de l'estructura:

Pont de la T-344 sobre ferrocarril

Carretera	T-344
PK	3+506
Àmbit Territorial	Terres de l'Ebre
Àmbit de Conservació	Tortosa
Titularitat	Generalitat de Catalunya
Municipi	Am posta
Comarca	Montsià
Província	Tarragona
UTM X	292815.519
UTM Y	4509078.187
Cota Z	

Any de construcció	
Tipologia general	Pont ( $10 \leq L < 50$ )
Longitud total (m)	43.85
Superfície total (m2)	464.81
Tipologia tauler	Convencional (de bigues)
Material	Formigó armat
Nombre de trams	3





<b>Carretera</b>	T-350
<b>PK</b>	0+346
<b>Àmbit Territorial</b>	Terres de l'Ebre
<b>Àmbit de Conservació</b>	Tortosa
<b>Titularitat</b>	Generalitat de Catalunya
<b>Municipi</b>	Santa Bàrbara
<b>Comarca</b>	Montsià
<b>Província</b>	Tarragona
<b>UTM X</b>	289346.708
<b>UTM Y</b>	4510310.698
<b>Cota Z</b>	



<b>Any de construcció</b>	
<b>Tipologia general</b>	Pontó (3 ≤ L < 10)
<b>Longitud total (m)</b>	6.4
<b>Superfície total (m2)</b>	108.8
<b>Tipologia tauler</b>	Marc
<b>Material</b>	Formigó armat
<b>Nombre de trams</b>	1

Nom de l'estructura:

Viaducte de la T-350 sobre la Rambla de la Galera

Carretera	T-350
PK	2+19
Àmbit Territorial	Terres de l'Ebre
Àmbit de Conservació	Tortosa
Titularitat	Generalitat de Catalunya
Municipi	Masdenverge
Comarca	Montsià
Província	Tarragona
UTM X	291061.416
UTM Y	4510244.164
Cota Z	

Any de construcció	
Tipologia general	Viaducte (L > 50 H ≥ 25)
Longitud total (m)	101.4
Superfície total (m2)	1115.4
Tipologia tauler	Convencional (de bigues)
Material	Formigó armat
Nombre de trams	4



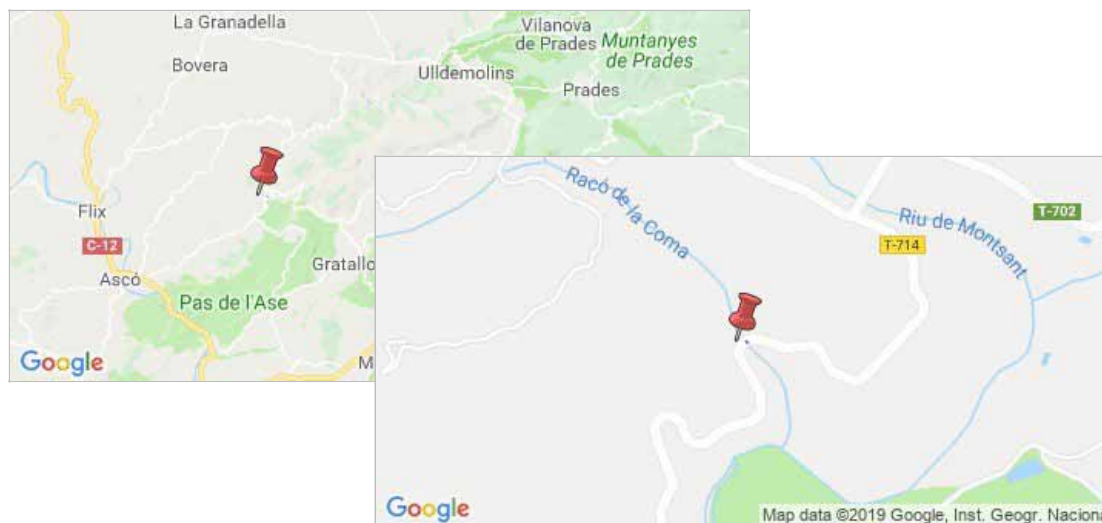
<b>Carretera</b>	T-714
<b>PK</b>	6+488
<b>Àmbit Territorial</b>	Terres de l'Ebre
<b>Àmbit de Conservació</b>	Tortosa
<b>Titularitat</b>	Generalitat de Catalunya
<b>Municipi</b>	la Torre de l'Espanyol
<b>Comarca</b>	Ribera d'Ebre
<b>Província</b>	Tarragona
<b>UTM X</b>	304225.024
<b>UTM Y</b>	4565124.714
<b>Cota Z</b>	

<b>Any de construcció</b>	
<b>Tipologia general</b>	Pontó ( $3 \leq L < 10$ )
<b>Longitud total (m)</b>	3.15
<b>Superfície total (m2)</b>	73.08
<b>Tipologia tauler</b>	Tub
<b>Material</b>	Acer
<b>Nombre de trams</b>	1



Carretera	T-714
PK	8+71
Àmbit Territorial	Terres de l'Ebre
Àmbit de Conservació	Tortosa
Titularitat	Generalitat de Catalunya
Municipi	la Torre de l'Espanyol
Comarca	Ribera d'Ebre
Província	Tarragona
UTM X	307213.13
UTM Y	4567802.365
Cota Z	

Any de construcció	
Tipologia general	Pontó (3 ≤ L < 10)
Longitud total (m)	5.5
Superfície total (m2)	194.15
Tipologia tauler	Tub
Material	Acer
Nombre de trams	1



Nom de l'estructura:

Pontó de la T-714 sobre el Barranc de Les Compallasses

Carretera	T-714
PK	10+184
Àmbit Territorial	Terres de l'Ebre
Àmbit de Conservació	Tortosa
Titularitat	Generalitat de Catalunya
Municipi	la Torre de l'Espanyol
Comarca	Ribera d'Ebre
Província	Tarragona
UTM X	301154.471
UTM Y	4563450.842
Cota Z	

Any de construcció	
Tipologia general	Pontó (3 ≤ L < 10)
Longitud total (m)	3.0
Superfície total (m2)	76.8
Tipologia tauler	Tub
Material	Acer
Nombre de trams	1



<b>Carretera</b>	T-714
<b>PK</b>	10+763
<b>Àmbit Territorial</b>	Terres de l'Ebre
<b>Àmbit de Conservació</b>	Tortosa
<b>Titularitat</b>	Generalitat de Catalunya
<b>Municipi</b>	la Torre de l'Espanyol
<b>Comarca</b>	Ribera d'Ebre
<b>Província</b>	Tarragona
<b>UTM X</b>	300697.152
<b>UTM Y</b>	4563076.801
<b>Cota Z</b>	

<b>Any de construcció</b>	
<b>Tipologia general</b>	Pontó (3 ≤ L < 10)
<b>Longitud total (m)</b>	3.78
<b>Superfície total (m2)</b>	123.228
<b>Tipologia tauler</b>	Tub
<b>Material</b>	Acer
<b>Nombre de trams</b>	1



<b>Carretera</b>	T-714
<b>PK</b>	12+617
<b>Àmbit Territorial</b>	Terres de l'Ebre
<b>Àmbit de Conservació</b>	Tortosa
<b>Titularitat</b>	Generalitat de Catalunya
<b>Municipi</b>	Vinebre
<b>Comarca</b>	Ribera d'Ebre
<b>Província</b>	Tarragona
<b>UTM X</b>	299179.448
<b>UTM Y</b>	4562468.277
<b>Cota Z</b>	

<b>Any de construcció</b>	
<b>Tipologia general</b>	Pont ( $10 \leq L < 50$ )
<b>Longitud total (m)</b>	30.15
<b>Superfície total (m2)</b>	241.53
<b>Tipologia tauler</b>	Volta
<b>Material</b>	fàbrica de carreus
<b>Nombre de trams</b>	4



<b>Carretera</b>	T-741
<b>PK</b>	6+410
<b>Àmbit Territorial</b>	Terres de l'Ebre
<b>Àmbit de Conservació</b>	Tortosa
<b>Titularitat</b>	Generalitat de Catalunya
<b>Municipi</b>	Riba-roja d'Ebre
<b>Comarca</b>	Ribera d'Ebre
<b>Província</b>	Tarragona
<b>UTM X</b>	289395.543
<b>UTM Y</b>	4569259.2
<b>Cota Z</b>	

<b>Any de construcció</b>	
<b>Tipologia general</b>	Pont (10 ≤ L < 50)
<b>Longitud total (m)</b>	12.0
<b>Superfície total (m2)</b>	13.0
<b>Tipologia tauler</b>	Convencional (de bigues)
<b>Material</b>	Acer
<b>Nombre de trams</b>	1





<b>Carretera</b>	T-741
<b>PK</b>	3+760
<b>Àmbit Territorial</b>	Terres de l'Ebre
<b>Àmbit de Conservació</b>	Tortosa
<b>Titularitat</b>	Generalitat de Catalunya
<b>Municipi</b>	Flix
<b>Comarca</b>	Ribera d'Ebre
<b>Província</b>	Tarragona
<b>UTM X</b>	291120.963
<b>UTM Y</b>	4567772.411
<b>Cota Z</b>	

<b>Any de construcció</b>	
<b>Tipologia general</b>	Viaducte (L > 50 H ≥ 25)
<b>Longitud total (m)</b>	60.2
<b>Superfície total (m2)</b>	662.2
<b>Tipologia tauler</b>	Convencional (de bigues)
<b>Material</b>	Formigó armat
<b>Nombre de trams</b>	2



Nom de l'estructura:

Pontó de la TP-3311 Accés Area de lleure del Calvari

Carretera	TP-3311
PK	6+6
Àmbit Territorial	Terres de l'Ebre
Àmbit de Conservació	Tortosa
Titularitat	Generalitat de Catalunya
Municipi	la Galera
Comarca	Montsià
Província	Tarragona
UTM X	285267.735
UTM Y	4506542.083
Cota Z	

Any de construcció	
Tipologia general	Pontó (3 ≤ L < 10)
Longitud total (m)	3.0
Superfície total (m2)	36.0
Tipologia tauler	Marc
Material	Formigó armat
Nombre de trams	1



<b>Carretera</b>	TP-3311
<b>PK</b>	6+22
<b>Àmbit Territorial</b>	Terres de l'Ebre
<b>Àmbit de Conservació</b>	Tortosa
<b>Titularitat</b>	Generalitat de Catalunya
<b>Municipi</b>	la Galera
<b>Comarca</b>	Montsià
<b>Província</b>	Tarragona
<b>UTM X</b>	285249.376
<b>UTM Y</b>	4506517.207
<b>Cota Z</b>	

<b>Any de construcció</b>	
<b>Tipologia general</b>	Pont ( $10 \leq L < 50$ )
<b>Longitud total (m)</b>	23.7
<b>Superfície total (m2)</b>	257.15
<b>Tipologia tauler</b>	Convencional (de bigues)
<b>Material</b>	Formigó armat
<b>Nombre de trams</b>	1



<b>Carretera</b>	TP-3311
<b>PK</b>	8+503
<b>Àmbit Territorial</b>	Terres de l'Ebre
<b>Àmbit de Conservació</b>	Tortosa
<b>Titularitat</b>	Generalitat de Catalunya
<b>Municipi</b>	Godall
<b>Comarca</b>	Montsià
<b>Província</b>	Tarragona
<b>UTM X</b>	283396.542
<b>UTM Y</b>	4505072.887
<b>Cota Z</b>	



<b>Any de construcció</b>	
<b>Tipologia general</b>	Pont ( $10 \leq L < 50$ )
<b>Longitud total (m)</b>	12.8
<b>Superfície total (m2)</b>	208.64
<b>Tipologia tauler</b>	Convencional (de bigues)
<b>Material</b>	Formigó armat
<b>Nombre de trams</b>	1

Carretera	TP-3311
PK	15+587
Àmbit Territorial	Terres de l'Ebre
Àmbit de Conservació	Tortosa
Titularitat	Generalitat de Catalunya
Municipi	Godall
Comarca	Montsià
Província	Tarragona
UTM X	277020.49
UTM Y	4502313.266
Cota Z	

Any de construcció	
Tipologia general	Pontó (3 ≤ L < 10)
Longitud total (m)	3.0
Superfície total (m2)	35.4
Tipologia tauler	Volta
Material	Fàbrica de maó
Nombre de trams	1



<b>Carretera</b>	TP-3311
<b>PK</b>	20+112
<b>Àmbit Territorial</b>	Terres de l'Ebre
<b>Àmbit de Conservació</b>	Tortosa
<b>Titularitat</b>	Generalitat de Catalunya
<b>Municipi</b>	la Sénia
<b>Comarca</b>	Montsià
<b>Província</b>	Tarragona
<b>UTM X</b>	272646.592
<b>UTM Y</b>	4501564.387
<b>Cota Z</b>	

<b>Any de construcció</b>	
<b>Tipologia general</b>	Pontó (3 ≤ L < 10)
<b>Longitud total (m)</b>	4.0
<b>Superfície total (m2)</b>	72.4
<b>Tipologia tauler</b>	Marc
<b>Material</b>	Formigó armat
<b>Nombre de trams</b>	1



Nom de l'estructura:

Pontó de la TP-3318 Rotonda Polígon Industrial Valldepins

Carretera	TP-3318
PK	0+763
Àmbit Territorial	Terres de l'Ebre
Àmbit de Conservació	Tortosa
Titularitat	Generalitat de Catalunya
Municipi	Ulldecona
Comarca	Montsià
Província	Tarragona
UTM X	284364.026
UTM Y	4495928.684
Cota Z	

Any de construcció	
Tipologia general	Pontó ( $3 \leq L < 10$ )
Longitud total (m)	4.0
Superfície total (m2)	121.6
Tipologia tauler	Marc
Material	Formigó armat
Nombre de trams	1



<b>Carretera</b>	TP-3318
<b>PK</b>	1+235
<b>Àmbit Territorial</b>	Terres de l'Ebre
<b>Àmbit de Conservació</b>	Tortosa
<b>Titularitat</b>	Generalitat de Catalunya
<b>Municipi</b>	Ulldecona
<b>Comarca</b>	Montsià
<b>Província</b>	Tarragona
<b>UTM X</b>	284578.23
<b>UTM Y</b>	4495457.423
<b>Cota Z</b>	



<b>Any de construcció</b>	
<b>Tipologia general</b>	Viaducte (L > 50 H ≥ 25)
<b>Longitud total (m)</b>	72.0
<b>Superfície total (m2)</b>	738.0
<b>Tipologia tauler</b>	Convencional (de bigues)
<b>Material</b>	Formigó armat
<b>Nombre de trams</b>	4



<b>Carretera</b>	TV-3022
<b>PK</b>	0+380
<b>Àmbit Territorial</b>	Terres de l'Ebre
<b>Àmbit de Conservació</b>	Tortosa
<b>Titularitat</b>	Generalitat de Catalunya
<b>Municipi</b>	el Perelló
<b>Comarca</b>	BaixEbre
<b>Província</b>	Tarragona
<b>UTM X</b>	307185.631
<b>UTM Y</b>	4527874.092
<b>Cota Z</b>	

<b>Any de construcció</b>	
<b>Tipologia general</b>	Pontó (3 ≤ L < 10)
<b>Longitud total (m)</b>	3.0
<b>Superfície total (m2)</b>	30.0
<b>Tipologia tauler</b>	Marc
<b>Material</b>	Formigó armat
<b>Nombre de trams</b>	1



<b>Carretera</b>	TV-3022
<b>PK</b>	2+572
<b>Àmbit Territorial</b>	Terres de l'Ebre
<b>Àmbit de Conservació</b>	Tortosa
<b>Titularitat</b>	Generalitat de Catalunya
<b>Municipi</b>	el Perelló
<b>Comarca</b>	BaixEbre
<b>Província</b>	Tarragona
<b>UTM X</b>	305304.469
<b>UTM Y</b>	4528410.175
<b>Cota Z</b>	

<b>Any de construcció</b>	
<b>Tipologia general</b>	Pontó ( $3 \leq L < 10$ )
<b>Longitud total (m)</b>	5.4
<b>Superfície total (m2)</b>	125.82
<b>Tipologia tauler</b>	Tub
<b>Material</b>	Acer
<b>Nombre de trams</b>	1



<b>Carretera</b>	TV-3022
<b>PK</b>	2+728
<b>Àmbit Territorial</b>	Terres de l'Ebre
<b>Àmbit de Conservació</b>	Tortosa
<b>Titularitat</b>	Ferrocarrils de la Generalitat de Catalunya
<b>Municipi</b>	el Perelló
<b>Comarca</b>	BaixEbre
<b>Província</b>	Tarragona
<b>UTM X</b>	305155.202
<b>UTM Y</b>	4528452.981
<b>Cota Z</b>	



<b>Any de construcció</b>	
<b>Tipologia general</b>	Pontó (3 ≤ L < 10)
<b>Longitud total (m)</b>	5.0
<b>Superfície total (m2)</b>	54.5
<b>Tipologia tauler</b>	Volta
<b>Material</b>	fàbrica de carreus
<b>Nombre de trams</b>	1

Carretera	TV-3022
PK	6+798
Àmbit Territorial	Terres de l'Ebre
Àmbit de Conservació	Tortosa
Titularitat	Generalitat de Catalunya
Municipi	el Perelló
Comarca	BaixEbre
Província	Tarragona
UTM X	303614.414
UTM Y	4531732.93
Cota Z	

Any de construcció	
Tipologia general	Pontó (3 ≤ L < 10)
Longitud total (m)	5.25
Superfície total (m2)	117.0
Tipologia tauler	Marc
Material	Formigó armat
Nombre de trams	1



<b>Carretera</b>	TV-3022
<b>PK</b>	8+832
<b>Àmbit Territorial</b>	Terres de l'Ebre
<b>Àmbit de Conservació</b>	Tortosa
<b>Titularitat</b>	Generalitat de Catalunya
<b>Municipi</b>	el Perelló
<b>Comarca</b>	BaixEbre
<b>Província</b>	Tarragona
<b>UTM X</b>	302855.458
<b>UTM Y</b>	4533612.648
<b>Cota Z</b>	

<b>Any de construcció</b>	
<b>Tipologia general</b>	Pontó (3 ≤ L < 10)
<b>Longitud total (m)</b>	4.95
<b>Superfície total (m2)</b>	132.66
<b>Tipologia tauler</b>	Marc
<b>Material</b>	Formigó armat
<b>Nombre de trams</b>	1



Nom de l'estructura:

Pontó de la TV-3022 al Barranc del Clot D'En Pastor

Carretera	TV-3022
PK	10+94
Àmbit Territorial	Terres de l'Ebre
Àmbit de Conservació	Tortosa
Titularitat	Generalitat de Catalunya
Municipi	el Perelló
Comarca	BaixEbre
Província	Tarragona
UTM X	302431.509
UTM Y	4534765.055
Cota Z	

Any de construcció	
Tipologia general	Pontó ( $3 \leq L < 10$ )
Longitud total (m)	9.5
Superfície total (m2)	225.15
Tipologia tauler	Marc
Material	Formigó armat
Nombre de trams	2



Carretera	TV-3022
PK	14+241
Àmbit Territorial	Terres de l'Ebre
Àmbit de Conservació	Tortosa
Titularitat	Generalitat de Catalunya
Municipi	Rasquera
Comarca	Ribera d'Ebre
Província	Tarragona
UTM X	301229.53
UTM Y	4538526.489
Cota Z	

Any de construcció	
Tipologia general	Pont ( $10 \leq L < 50$ )
Longitud total (m)	10.6
Superfície total (m2)	303.16
Tipologia tauler	Marc
Material	Formigó armat
Nombre de trams	2



Carretera	TV-3022
PK	17+229
Àmbit Territorial	Terres de l'Ebre
Àmbit de Conservació	Tortosa
Titularitat	Generalitat de Catalunya
Municipi	Rasquera
Comarca	Ribera d'Ebre
Província	Tarragona
UTM X	299808.409
UTM Y	4541105.316
Cota Z	

Any de construcció	
Tipologia general	Pontó (3 ≤ L < 10)
Longitud total (m)	5.35
Superfície total (m2)	127.6
Tipologia tauler	Tub
Material	Acer
Nombre de trams	1





Carretera	TV-3031
PK	1+944
Àmbit Territorial	Terres de l'Ebre
Àmbit de Conservació	Tortosa
Titularitat	Generalitat de Catalunya
Municipi	Tivissa
Comarca	Ribera d'Ebre
Província	Tarragona
UTM X	309777.19
UTM Y	4547327.381
Cota Z	

Any de construcció	
Tipologia general	Pont ( $10 \leq L < 50$ )
Longitud total (m)	13.6
Superfície total (m2)	72.08
Tipologia tauler	Volta
Material	fàbrica de carreus
Nombre de trams	2



Nom de l'estructura:

Pont de la TV-3031 sobre Barranc de Tartaco

Carretera	TV-3031
PK	6+662
Àmbit Territorial	Terres de l'Ebre
Àmbit de Conservació	Tortosa
Titularitat	Generalitat de Catalunya
Municipi	Tivissa
Comarca	Ribera d'Ebre
Província	Tarragona
UTM X	310686.727
UTM Y	4550123.603
Cota Z	

Any de construcció	
Tipologia general	Pont ( $10 \leq L < 50$ )
Longitud total (m)	21.6
Superfície total (m2)	114.48
Tipologia tauler	Volta
Material	fàbrica de carreus
Nombre de trams	3



<b>Carretera</b>	TV-3319
<b>PK</b>	14+884
<b>Àmbit Territorial</b>	Terres de l'Ebre
<b>Àmbit de Conservació</b>	Tortosa
<b>Titularitat</b>	Generalitat de Catalunya
<b>Municipi</b>	la Sénia
<b>Comarca</b>	Montsià
<b>Província</b>	Tarragona
<b>UTM X</b>	270864.987
<b>UTM Y</b>	4501224.521
<b>Cota Z</b>	



<b>Any de construcció</b>	
<b>Tipologia general</b>	Pont ( $10 \leq L < 50$ )
<b>Longitud total (m)</b>	24.3
<b>Superfície total (m2)</b>	270.95
<b>Tipologia tauler</b>	Convencional (de bigues)
<b>Material</b>	Formigó armat
<b>Nombre de trams</b>	1

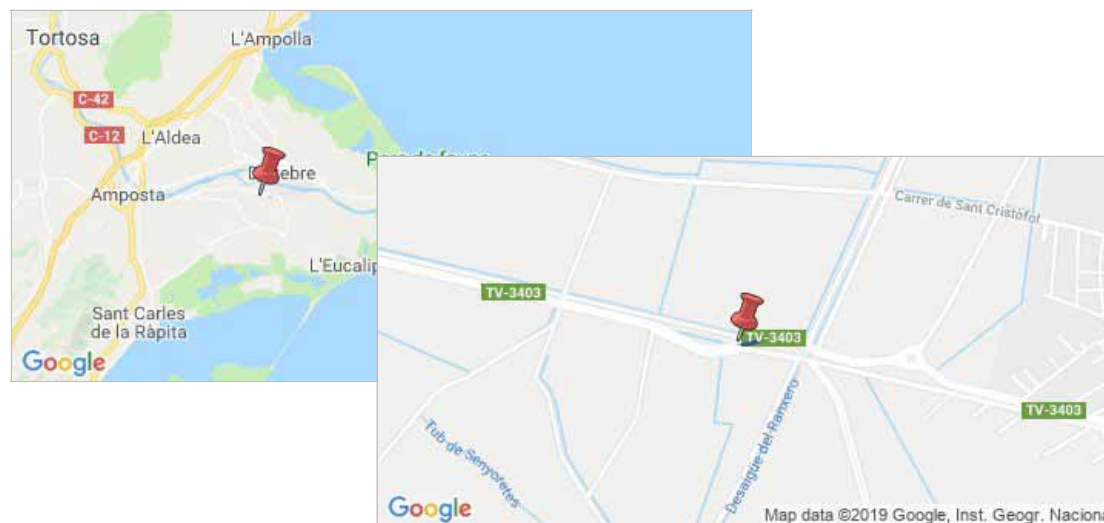
<b>Carretera</b>	TV-3321
<b>PK</b>	1+357
<b>Àmbit Territorial</b>	Terres de l'Ebre
<b>Àmbit de Conservació</b>	Tortosa
<b>Titularitat</b>	Generalitat de Catalunya
<b>Municipi</b>	Alcanar
<b>Comarca</b>	Montsià
<b>Província</b>	Tarragona
<b>UTM X</b>	285321.628
<b>UTM Y</b>	4490428.89
<b>Cota Z</b>	

<b>Any de construcció</b>	
<b>Tipologia general</b>	Pont ( $10 \leq L < 50$ )
<b>Longitud total (m)</b>	42.7
<b>Superfície total (m2)</b>	431.3
<b>Tipologia tauler</b>	Volta
<b>Material</b>	fàbrica de carreus
<b>Nombre de trams</b>	2



Carretera	TV-3403
PK	5+878
Àmbit Territorial	Terres de l'Ebre
Àmbit de Conservació	Tortosa
Titularitat	Generalitat de Catalunya
Municipi	Sant Jaume d'Enveja
Comarca	Montsià
Província	Tarragona
UTM X	306253.147
UTM Y	4508633.576
Cota Z	

Any de construcció	
Tipologia general	Pont ( $10 \leq L < 50$ )
Longitud total (m)	34.25
Superfície total (m2)	323.32
Tipologia tauler	Convencional (de bigues)
Material	Formigó armat
Nombre de trams	1



Nom de l'estructura:

Pontó de la TV-3403 Canal de reg partida "lo Masroig"

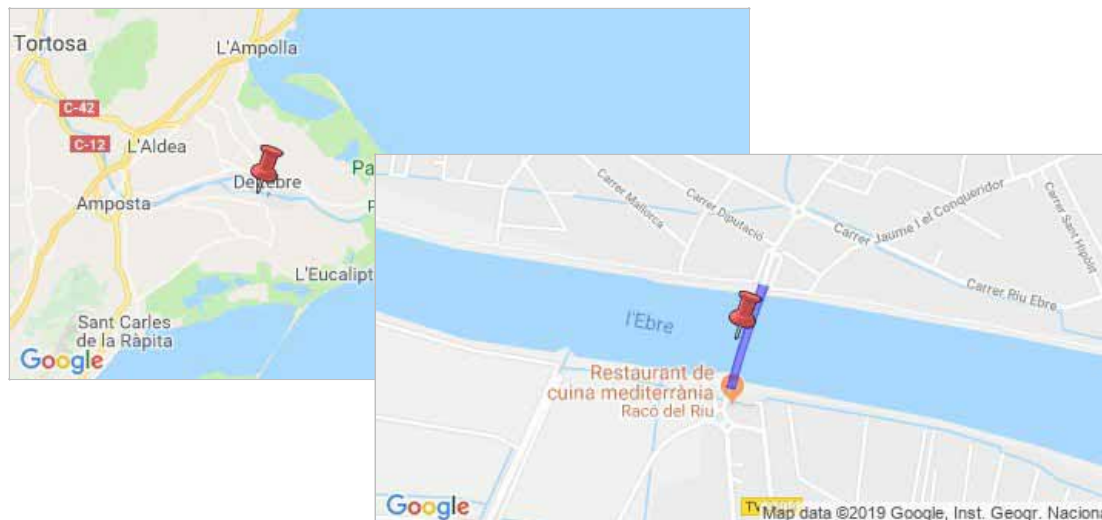
Carretera	TV-3403
PK	6+50
Àmbit Territorial	Terres de l'Ebre
Àmbit de Conservació	Tortosa
Titularitat	Generalitat de Catalunya
Municipi	Sant Jaume d'Enveja
Comarca	Montsià
Província	Tarragona
UTM X	306406.874
UTM Y	4508609.456
Cota Z	

Any de construcció	
Tipologia general	Pontó ( $3 \leq L < 10$ )
Longitud total (m)	3.0
Superfície total (m2)	29.0
Tipologia tauler	Tub
Material	Acer
Nombre de trams	1



<b>Carretera</b>	TV-3403
<b>PK</b>	7+170
<b>Àmbit Territorial</b>	Terres de l'Ebre
<b>Àmbit de Conservació</b>	Tortosa
<b>Titularitat</b>	Generalitat de Catalunya
<b>Municipi</b>	Sant Jaume d'Enveja
<b>Comarca</b>	Montsià
<b>Província</b>	Tarragona
<b>UTM X</b>	307189.28
<b>UTM Y</b>	4509391.152
<b>Cota Z</b>	

<b>Any de construcció</b>	2010
<b>Tipologia general</b>	Viaducte (L > 50 H ≥ 25)
<b>Longitud total (m)</b>	250.0
<b>Superfície total (m2)</b>	5000.0
<b>Tipologia tauler</b>	Aïrantat
<b>Material</b>	Acer
<b>Nombre de trams</b>	3



Nom de l'estructura:

Pont de la TV-3405 Canal de la dreta Riu Ebre

Carretera	TV-3405
PK	4+511
Àmbit Territorial	Terres de l'Ebre
Àmbit de Conservació	Tortosa
Titularitat	Generalitat de Catalunya
Municipi	Am posta
Comarca	Montsià
Província	Tarragona
UTM X	299943.109
UTM Y	4508665.796
Cota Z	

Any de construcció	
Tipologia general	Pont ( $10 \leq L < 50$ )
Longitud total (m)	13.0
Superfície total (m2)	276.9
Tipologia tauler	Convencional (llosa/calaix)
Material	Formigó armat
Nombre de trams	2





<b>Carretera</b>	TV-3406
<b>PK</b>	0+488
<b>Àmbit Territorial</b>	Terres de l'Ebre
<b>Àmbit de Conservació</b>	Tortosa
<b>Titularitat</b>	Generalitat de Catalunya
<b>Municipi</b>	Sant Carles de la Ràpita
<b>Comarca</b>	Montsià
<b>Província</b>	Tarragona
<b>UTM X</b>	297080.977
<b>UTM Y</b>	4501736.852
<b>Cota Z</b>	



<b>Any de construcció</b>	
<b>Tipologia general</b>	Pontó (3 ≤ L < 10)
<b>Longitud total (m)</b>	5.0
<b>Superfície total (m2)</b>	45.0
<b>Tipologia tauler</b>	Marc
<b>Material</b>	Formigó armat
<b>Nombre de trams</b>	1

<b>Carretera</b>	TV-3406
<b>PK</b>	0+512
<b>Àmbit Territorial</b>	Terres de l'Ebre
<b>Àmbit de Conservació</b>	Tortosa
<b>Titularitat</b>	Generalitat de Catalunya
<b>Municipi</b>	Sant Carles de la Ràpita
<b>Comarca</b>	Montsià
<b>Província</b>	Tarragona
<b>UTM X</b>	297105.506
<b>UTM Y</b>	4501741.496
<b>Cota Z</b>	



<b>Any de construcció</b>	
<b>Tipologia general</b>	Pontó (3 ≤ L < 10)
<b>Longitud total (m)</b>	4.07
<b>Superfície total (m2)</b>	61.29
<b>Tipologia tauler</b>	Convencional (llosa/calaix)
<b>Material</b>	Formigó armat
<b>Nombre de trams</b>	1

<b>Carretera</b>	TV-3408
<b>PK</b>	9+313
<b>Àmbit Territorial</b>	Terres de l'Ebre
<b>Àmbit de Conservació</b>	Tortosa
<b>Titularitat</b>	Generalitat de Catalunya
<b>Municipi</b>	Sant Carles de la Ràpita
<b>Comarca</b>	Montsià
<b>Província</b>	Tarragona
<b>UTM X</b>	297029.277
<b>UTM Y</b>	4500098.307
<b>Cota Z</b>	

<b>Any de construcció</b>	
<b>Tipologia general</b>	Pontó (3 ≤ L < 10)
<b>Longitud total (m)</b>	4.07
<b>Superfície total (m2)</b>	91.375
<b>Tipologia tauler</b>	Convencional (llosa/calaix)
<b>Material</b>	Formigó armat
<b>Nombre de trams</b>	1



Nom de l'estructura:

Pontó de la TV-3454 Canal Nou de Camarles

Carretera	TV-3454
PK	0+260
Àmbit Territorial	Terres de l'Ebre
Àmbit de Conservació	Tortosa
Titularitat	Generalitat de Catalunya
Municipi	Am posta
Comarca	Montsià
Província	Tarragona
UTM X	296294.552
UTM Y	4510181.037
Cota Z	

Any de construcció	
Tipologia general	Pontó (3 ≤ L < 10)
Longitud total (m)	4.9
Superfície total (m2)	53.9
Tipologia tauler	Marc
Material	Formigó armat
Nombre de trams	1



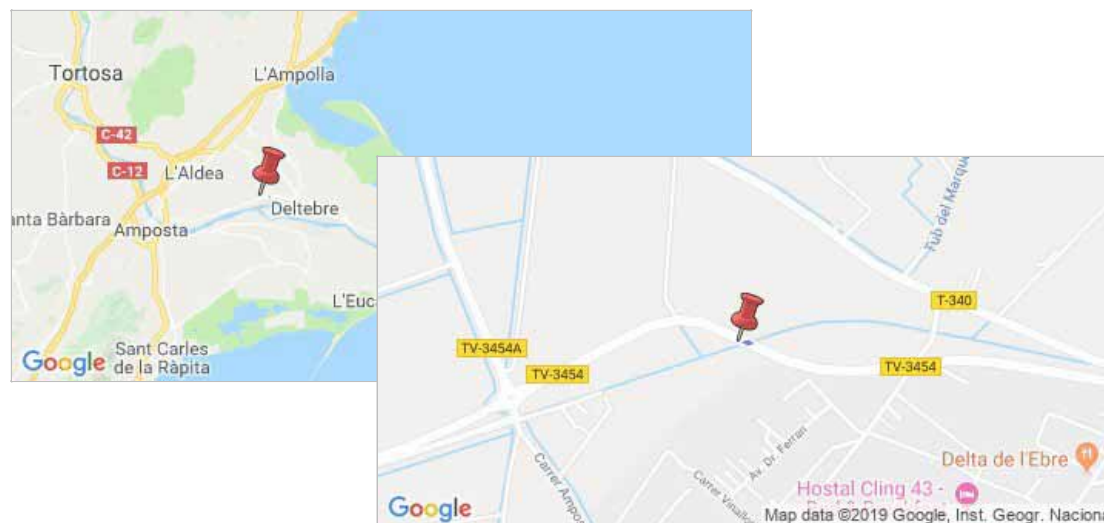
Carretera	TV-3454
PK	6+321
Àmbit Territorial	Terres de l'Ebre
Àmbit de Conservació	Tortosa
Titularitat	Generalitat de Catalunya
Municipi	Deltebre
Comarca	BaixEbre
Província	Tarragona
UTM X	302020.628
UTM Y	4510584.896
Cota Z	

Any de construcció	
Tipologia general	Pontó (3 ≤ L < 10)
Longitud total (m)	6.0
Superfície total (m2)	108.0
Tipologia tauler	Marc
Material	Formigó armat
Nombre de trams	1



Carretera	TV-3454
PK	8+937
Àmbit Territorial	Terres de l'Ebre
Àmbit de Conservació	Tortosa
Titularitat	Generalitat de Catalunya
Municipi	Deltebre
Comarca	BaixEbre
Província	Tarragona
UTM X	304523.742
UTM Y	4511277.907
Cota Z	

Any de construcció	
Tipologia general	Pontó ( $3 \leq L < 10$ )
Longitud total (m)	9.0
Superfície total (m2)	142.2
Tipologia tauler	Marc
Material	Formigó armat
Nombre de trams	1



<b>Carretera</b>	TV-3531
<b>PK</b>	8+163
<b>Àmbit Territorial</b>	Terres de l'Ebre
<b>Àmbit de Conservació</b>	Tortosa
<b>Titularitat</b>	Generalitat de Catalunya
<b>Municipi</b>	Bot
<b>Comarca</b>	Terra Alta
<b>Província</b>	Tarragona
<b>UTM X</b>	280092.858
<b>UTM Y</b>	4543990.426
<b>Cota Z</b>	



<b>Any de construcció</b>	
<b>Tipologia general</b>	Pontó (3 ≤ L < 10)
<b>Longitud total (m)</b>	8.1
<b>Superfície total (m2)</b>	54.27
<b>Tipologia tauler</b>	Volta
<b>Material</b>	fàbrica de maçoneria
<b>Nombre de trams</b>	1

<b>Carretera</b>	TV-7231
<b>PK</b>	1+189
<b>Àmbit Territorial</b>	Terres de l'Ebre
<b>Àmbit de Conservació</b>	Tortosa
<b>Titularitat</b>	Generalitat de Catalunya
<b>Municipi</b>	Gandesa
<b>Comarca</b>	Terra Alta
<b>Província</b>	Tarragona
<b>UTM X</b>	284548.647
<b>UTM Y</b>	4548918.818
<b>Cota Z</b>	

<b>Any de construcció</b>	
<b>Tipologia general</b>	Pontó ( $3 \leq L < 10$ )
<b>Longitud total (m)</b>	7.4
<b>Superfície total (m2)</b>	125.8
<b>Tipologia tauler</b>	Tub
<b>Material</b>	Acer
<b>Nombre de trams</b>	2





<b>Carretera</b>	TV-7231
<b>PK</b>	14+678
<b>Àmbit Territorial</b>	Terres de l'Ebre
<b>Àmbit de Conservació</b>	Tortosa
<b>Titularitat</b>	Generalitat de Catalunya
<b>Municipi</b>	Vilalba dels Arcs
<b>Comarca</b>	Terra Alta
<b>Província</b>	Tarragona
<b>UTM X</b>	278505.4
<b>UTM Y</b>	4558005.249
<b>Cota Z</b>	

<b>Any de construcció</b>	
<b>Tipologia general</b>	Pont ( $10 \leq L < 50$ )
<b>Longitud total (m)</b>	32.25
<b>Superfície total (m2)</b>	290.25
<b>Tipologia tauler</b>	Convencional (de bigues)
<b>Material</b>	Formigó armat
<b>Nombre de trams</b>	1



<b>Carretera</b>	TV-7231
<b>PK</b>	28+350
<b>Àmbit Territorial</b>	Terres de l'Ebre
<b>Àmbit de Conservació</b>	Tortosa
<b>Titularitat</b>	Generalitat de Catalunya
<b>Municipi</b>	la Pobla de Massaluca
<b>Comarca</b>	Terra Alta
<b>Província</b>	Tarragona
<b>UTM X</b>	277562.041
<b>UTM Y</b>	4567239.643
<b>Cota Z</b>	



<b>Any de construcció</b>	
<b>Tipologia general</b>	Pontó (3 ≤ L < 10)
<b>Longitud total (m)</b>	5.2
<b>Superfície total (m2)</b>	68.64
<b>Tipologia tauler</b>	Volta
<b>Material</b>	Formigó no determinat
<b>Nombre de trams</b>	1

